

+ Sostenibilidad + Vida



PLAN DE ACCIÓN
2020-2023
+ SOSTENIBILIDAD
+ VIDA



CORANTIOQUIA





Ecológica



Social



Económica



Dimensiones

Oso de anteojos
Tremarctos ornatus

Audiencia Pública
de Seguimiento
Consolidado PAC 2020-2023

Dimensión Ecológica

PLAN DE ACCIÓN
2020-2023
+ SOSTENIBILIDAD
+ VIDA



Avanzamos en la declaratoria de Áreas protegidas



+ Áreas Protegidas con Planes de Manejo

- En proceso de declaratoria:

DRMI Bajo Cauca Nechí: **75.858 ha**

- Declaradas:

DRMI Quitasol - La Holanda: **6.887,5 ha**

DRMI Bosque Seco del Occidente Antioqueño: **70.166 ha**

- Adoptados:

DRMI Alto de Ventanas: **23.538,3 ha**
DRMI Ciénaga de Chiqueros: **6.764,94 ha**

- Actualizados:

DRMI Divisoria Valle Aburrá Río Cauca.

- Revisión Interna:

DRMI Ciénaga de Barbacoas.

- En proceso de Formulación:

DRMI DRMI Bosque Seco del Occidente Antioqueño, DRMI Cerro Quitasol y DRMI Ciénaga Corrales el Ocho.

PLAN DE ACCIÓN
2020-2023
+ SOSTENIBILIDAD
+ VIDA

+ Áreas de Protección Ambiental con Comunidades Indígenas

- Delimitadas por su importancia ambiental y cultural: **3.269,12 en 39 comunidades / resguardos.**
- **900 ha priorizadas** y contratadas para la protección de ecosistemas desde del gobierno propio (**11 resguardos indígenas**).



Áreas Protegidas Administradas con gobernanza:

Vigencia	No. Guardabosques	Áreas Protegidas	No. Convenios
2020	121	13	38
2021	71	13	1
2022	108	17	1
2023	84	17	1

Apropiación social de 4 áreas protegidas:

PNR Corredor de las Alegrías
 RFPR Alto de San Miguel
 DRMI Cacica Noria
 DRMI Alto de Ventanas

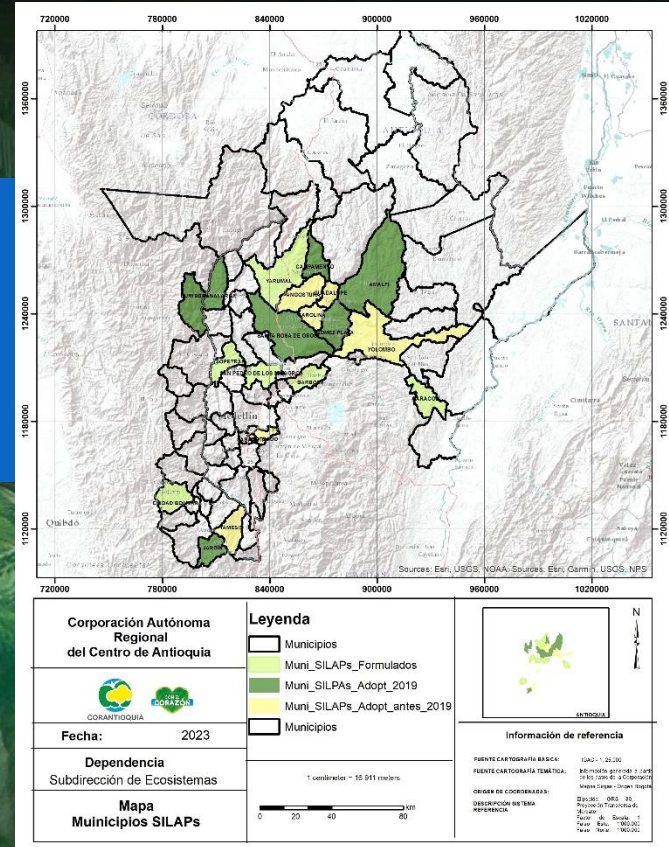
Cualificación de Guardabosques:
 Diplomado en **conservación del patrimonio ambiental (127 personas)**



+ Áreas protegidas locales

Municipios con Sistemas Locales de Áreas Protegidas:

Bello, Buriticá, Campamento, Caracolí, Ciudad Bolívar, Envigado, San Pedro de los Milagros, Barbosa, Sabaneta, Sabanalarga Sopetrán, Yarumal.





- **Más medidas de prevención, control y manejo flora:** ojo de poeta, buchón de agua y retamo espinoso, como especies invasoras de la flora.
- Más control ambiental, con **33.973 personas sensibilizadas y 174 puestos de control** para evitar el tráfico ilegal de la flora nativa.
- **Más medidas de conservación y manejo de especies amenazadas en la jurisdicción:** Árbol raro, Magnolio, Caoba, Cedro negro, Roble, Chaquiro real, Diomate, Palma de Cera del Quindío. Yolombos, sapan, Guaimaro, roble, catibo, nazareno, Palma de cera Cafetera, Pino Colombiano, Helechos, comino crespo, Sarros, Palma de cera de Santa Marta.

+ PROPAGACIÓN, SIEMBRA Y MANTENIMIENTO DE ÁRBOLES NATIVOS

**Siembra de
12.957.232
Árboles**

**26.348 ha
impactadas**



Plántulas entregadas
en fomento

149.864

Ha en recuperación o
rehabilitación de
suelos degradados

306.599

Producción en viveros
corporativos de

**418.890
Plántulas**

DIMENSIÓN ECOLÓGICA

PLAN DE ACCIÓN
2020-2023
+SOSTENIBILIDAD
+VIDA





6.074
Individuos
liberados:

2.887 reptiles

2.103 mamíferos

1.022 aves

51 crustáceos

5 anfibios

6 arácnidos

Haciendo uso de las
plataformas de liberación.

Más toma de conciencia: Declaración de
95 áreas como libres de fauna silvestre
en cautiverio – ALFSC.

5.655
individuos
recuperados

2.336 aves

2 invertebrados

2.085 mamíferos

1 partes

1 crustáceo

1.230 reptiles



Especies invasoras con medidas de prevención, control y manejo:

Caracol gigante africano, rana toro, hipopótamo, abeja africana y garza bueyera.

18 especies amenazadas con medidas de conservación y manejo:

Mico de noche, guacamaya verde, paujil de pico azul, caimán aguja, hicotea, mico de noche, mono araña, morrocoy, tigrillo, tití gris, tití cabeciblanco, águila crestada, oso andino, manatí, tortuga de río, tortuga caja, loro orejiamarillo, jaguar y nutria.

326 Puestos de control

72.660 personas sensibilizadas

PLAN DE ACCIÓN
2020-2023
+SOSTENIBILIDAD
+VIDA



CORANTIOQUIA

CON EL CORAZÓN

Gestión integral del agua

Plantas de tratamiento de agua potable: Cabildo indígena de Ciudad Bolívar Hermelegildo Chakiamá y en consejo comunitario San Nicolás en el municipio de Sopetrán.

En construcción: Bernardino Panchí (Pueblorrico)

Se aprueban por resolución los **PMAA de Magdalena y Occidente.**





Cuerpos de aguas reglamentados:

Tahamías (Q. San José), Aburra Norte (Q. El Salado) y Aburra Sur (Q. La Valeria)

En proceso de reglamentación:

Aburrá Norte (Q. La Presidenta, Q. La Aguacatala), Cartama (Q. Mulaticos), Panzenú (Q. Pozo Hondo), Tahamías (Q. Santa Inés) y Zenufaná (Q. La Culebra), Quebrada Doña María, localizada en los municipios de Itagüí, Medellín y la Estrella. Quebrada La García en el municipio de Bello, Q. Mulaticos, Q. Pozo Hondo, Q. Santa Inés, Q, Las Juntas, Q. La Clara y Q. la culebra,



Se avanza en la formulación de los Planes de Ordenación y Manejo de Cuencas Hidrográficas (POMCA)

San Bartolo: avance del **23,19%**

Guadalupe - Medio Porce: Avance del **58,17%**

San Juan Ituango: aprobado mediante resolución 040-RES2305-2037

Río Nus: Avance del **14,07%**

PORH

Adoptados:

Quebrada La Víbora (Amalfi) - Quebrada Sabaletas Trinidad (Montebello y Santa Bárbara). Río Dolores (Angostura), Q. Yarumalito, Quebrada La Noque (Caicedo, Anzá y Santa Fe de Antioquia).

En formulación:

Río Arquía - Quebrada La Guaca - Quebrada Juan Ramos - Río Nus - Río La Cruz - Quebrada Juan García - Q. Peladeros

Planes de Manejo de Microcuencas (PMAM) en formulación

Río San Andrés

Río Mulatos - Piedras

+ de **25.700**
hectáreas
conservadas



con esquemas de Pago por Servicios Ambientales (PSA) que benefician a **2.272 familias**.

8.032
hectáreas a
conservar



mediante Pago por Servicios Ambientales (PSA) Familias por la Vida. **300 familias en 18 municipios**.

17.759
hectáreas a
conservar



en convenio con la Gobernación de Antioquia - Secretaría de Medio Ambiente, la Corporación para el Manejo Sostenible de los Bosques (Masbosques) y **43 municipios**.
1.972 familias beneficiadas.



Instalación de **4.854 tanques sépticos.**

Suscripción de **143** convenios con municipios en el cuatrienio, beneficiando a más de **27.659 personas**, dejando de descargar cerca de **443.941 Kg/año de DBO** y **432.418 Kg/año de SST al agua.**

Instalación de **7.216 metros lineales de colectores**: Betulia, S. José de la M, Concordia, Liborina, C. Bolívar, Toledo, Segovia, Caramanta, Andes, Vegachí (C. El Tigre); Beneficiando a más de **3.364 personas**, dejando de descargar cerca de **52.034 Kg/año de DBO y 49.685 Kg/año de SST al agua.**

Construcción **PTAR**: Buriticá, Ciudad Bolívar (San Bernardo de los Farallones), Vegachí (C. El Tigre), P. Nare. Beneficiando a más de **10.240 personas**, dejando de descargar cerca de **64.016 Kg/año de DBO y 61.456 Kg/año de SST al agua.**

+ Agua para la Vida - Programa Integral Red Agua -PIRAGUA-

Red Social

- Mas de **400 actores** en encuentros interétnicos e interculturales .
- Generación del grupo de **Custodios del agua (45 participando del programa)**.
- **80** encuentros de Alcaldías.
- **5.100 voluntarios** de la Red Social.
- **167** grupos de **Piragüeros** conformados.

Red de monitoreo

- **180 actores** en **8** encuentros formados en monitoreos de agua.
- **1077** puntos de monitoreo de **calidad y cantidad del agua**.
- **4,5 Millones** de **usuarios impactados** con el programa Piragua.
- Monitoreo anual de **325** fuentes abastecedoras, **140** fuentes subterráneas, **50** puntos de ciénagas, **46** puntos de zonas de riesgo, **10** puntos de áreas protegidas.

Gestión de la Información

- Generación de Talleres Virtuales (Plataforma educativa)
- Articulación con actores de gestión del Riesgo.
- **172** estaciones automáticas en tiempo real; midiendo variables climatológicas, de calidad y cantidad del agua, visualizado mediante el desarrollo de la App y el Geoportal.



+ de **23.000** toneladas anuales de residuos dejaron de ingresar a los rellenos sanitarios de la jurisdicción.

Seguimiento a **PGIRS** en **80 Municipios.**

Aula móvil capacitando sobre buenas prácticas ambientales en manejo de residuos sólidos.



Red de monitoreo en funcionamiento con **8 estaciones fijas o permanentes** en Envigado, Girardota (2), Itagüí, Amagá, Yondó, Medellín (Alrtavista) y Caucasia.

Campañas cortas de monitoreo de calidad del aire en Yarumal, Santa Fe de Antioquia, Amagá, La Pintada, Yondó, Jardín, San José de la Montaña, Puerto Nare, El Bagre y Medellín (Corregimiento Altavista, Vereda Aguas Frías), Andes, Puerto Berrío.

Reporte en tiempo real de los resultados de las estaciones de calidad del aire, a través de la **plataforma Piragua**:
<https://geopiragua.corantioquia.gov.co>

Plan +Aire Puro se articula con PIGECA y el POECA

Se adopta el Plan de Movilidad Organizacional Sostenible.



- Medición de control y seguimiento a fuentes móviles **13.816**.
- Visitas de control y seguimiento a empresas con fuentes fijas de emisión **359**.
- **110** jornadas educativas y de sensibilización en calidad del aire dirigidas a la comunidad.

Nuestro Sistema de Vigilancia de Calidad del Aire, se encuentra en proceso de acreditación ante el IDEAM.

PLAN DE ACCIÓN
2020-2023
+ SOSTENIBILIDAD
+ VIDA

Se avanzó en la realización de Estudios Básicos de Amenazas, priorizados por escenarios de riesgo en los municipios de: Armenia, Briceño, Caramanta, Jericó, Montebello, Salgar y Tâmesis.

Se realizaron estudios detallados de riesgo en los municipios de: Barbosa, Copacabana, Valparaíso y Vegachí.

Estudios básicos de amenaza articulados en la concertación de POT: Montebello, Caramanta, Yalí, Vegachí, Yarumal, Jericó, Titiribí, Segovia, Carolina del P, Fredonia, Tarazá, Sabanalarga, Entrerríos, Hispania, Andes, Itagüí, La Estrella, La Pintada, Liborina, Angostura, Anzá, Briceño, Buriticá, Copacabana, Donmatías, Olaya, Puerto Nare, Santa Fe De Antioquia, Tarso, Toledo y Valparaíso.

EBA por formulación POMCA: Andes, C. Bolívar, Jardín, Betania, Hispania, Nechí y El Bagre.



Estudio de detalle y diseños para la estabilización de la margen derecha del río Aburrá en el sector de Tablemac del **Municipio de Barbosa.**

Se brindó asesoría y apoyo a los entes territoriales, mediante la contratación de geólogos.

Diagnóstico y evaluación de puntos críticos por procesos de movimientos en masa, inundaciones y avenidas torrenciales en **41 municipios en el 2021 y 36 municipios en el 2022**

Actualización de Planes Municipales de Gestión del Riesgo (PMGRD) en Angostura, Yalí, Yarumal, Guadalupe, Anzá y Ciudad Bolívar, Ituango, Barbosa, Salgar, Buriticá, Titiribí, Fredonia y Tâmesis Segovia, San Pedro de los Milagros y Valparaíso.

PLAN DE ACCIÓN
2020-2023
+SOSTENIBILIDAD
+VIDA



CORANTIOQUIA

100% de la jurisdicción con más capacidades y apropiación de conocimiento para la prevención del riesgo.

Acompañamiento técnico a **49 Comités Municipales de Gestión del Riesgo de Desastres**.

Asistencia técnica y capacitación a comunidades con **Sistemas de Alertas Tempranas: 27 municipios**.

Acompañamiento en la formulación de **Plan Integral de Cambio Climático: Itagüí y Sabaneta**.



Se realizaron talleres en Gestión Integral del Riesgo, Cambio Climático e Incendios de Cobertura Vegetal en **77 municipios** (administraciones municipales, cuerpos de bomberos y comunidad)



Asistencia técnica a todos los municipios en temas relacionados con la Gestión Integral del Riesgo y Cambio Climático.

Ejecución de medidas de mitigación del riesgo por procesos de socavación de márgenes de quebradas y movimiento en masa en los municipios de Donmatías, Yalí, Salgar, La Estrella, San Pedro de Los Milagros y Ciudad Bolívar.

Participación en reuniones para la realización del Plan de Adaptación al Cambio Climático desde Salud Ambiental para Antioquia.

Capacitación dirigida a los guardabosques sobre incendios de cobertura vegetal y gestión del riesgo.

Apoyo a los cuerpos de bomberos para el control de Incendios de la Cobertura Vegetal -ICV- con dotación de 27 kits de herramientas.

Se desarrollaron acciones en medidas de adaptación y mitigación al cambio climático de las contempladas en el Plan Regional de Cambio Climático de Corantioquia, en los 80 municipios de la corporación.



Mediante la **Red Mujeres, Tierra y Vida** fortalecemos a **460 mujeres líderes** de **80 municipios** para la **adaptación y resiliencia frente al cambio climático** en los territorios en **convenio con Naciones Unidas UNODC**.

Propuesta para gestión del riesgo, desde la Red, incorporados en **10 PMGR**.

45 municipios acompañados técnicamente para la incorporación de las determinantes ambientales en los Planes de Ordenamiento Territorial.

Fueron concertados los POT de municipios: Tarazá, Fredonia, Entreríos, Hispania, Titiribí, Segovia, Carolina del P, Andes, Anzá, Armenia, Briceño, Copacabana, Itagüí, La Pintada, La Estrella, Liborina, Olaya, Puerto Nare, Santa Fé de Antioquia, Tarso, Toledo, Valparaíso, Montebello, Don Matías, Buriticá, Caramanta, Yarumal, Vegachí, Yalí, Angostura y Jericó.

En proceso: Girardota, S. Rosa de Osos, Venecia, Támesis, Amagá, Campamento, Caldas

Con la participación de 80 municipios, se realizaron 12 encuentros para facilitar la comprensión y avanzar en la adopción del Modelo de Ocupación Regional Sostenible en la jurisdicción.

Segunda cohorte **Diplomado en Participación y Gestión del Conocimiento Social** para la Planificación Ambiental con participación de **62 personas de 24 municipios**.

Acompañamiento a esquemas asociativos para planes de acción ambiental de orden regional o provincial planes de acción ambiental de orden regional o provincial: Área Metropolitana del Valle de Aburrá – AMVA, Cartama, Penderisco - Sinifaná y Minero - Agroecológica.

Se avanza en la delimitación y regulación de **12 rondas hídricas**.

Oso de anteojos
Tremarctos ornatus

Audiencia Pública
de Seguimiento
Resultados Consolidados 2020-2023

Dimensión Social



PLAN DE ACCIÓN
2020-2023
+SOSTENIBILIDAD
+VIDA

Espacio público verde

Entregados:

Vegachí (5948 m²), C. Bolívar (2200m²) y Salgar (2660 m²).

Terminados:

El Bagre (2800 m²), Yalí (1450 m²), R.I Marcelino Tascon (200 m²).

En construcción:

Liborina y Zaragoza (2500 m²)





+ APROPIACIÓN DEL CAPÍTULO ÉTNICO
DEL PLAN DE GESTIÓN AMBIENTAL (PGAR)

- Ejecución de **retos étnicos del Plan de Gestión Ambiental Regional (PGAR)**, con participación de **64** comunidades indígenas y **94** consejos comunitarios afrocolombianos.
- Fortalecimos procesos de **economía propia, recuperación del patrimonio agroalimentario y soberanía alimentaria.**
- Intervención áreas con potencial para la **conservación de la biodiversidad** desde el gobierno propio en comunidades indígenas.
- Avanzamos en la **restauración ecológica en territorios étnicos.**
- Ejecución de **sistemas de tratamiento de agua potable** para una comunidad indígena y una comunidad afrocolombiana.
- Avanzamos en **el seguimiento y ejecución de acuerdos de consulta previa** protocolizados con las comunidades étnicas.



PLAN DE ACCIÓN
2020-2023
+SOSTENIBILIDAD
+VIDA



CORANTIOQUIA



COME EL CORAZÓN

- Fortalecimos la capacidad de autoridades étnicas para el **ejercicio de derechos territoriales**, mediante espacios de encuentro, diálogo y formación.
- Fortalecimos las capacidades de las comunidades étnicas para el **monitoreo del agua**, mediante la Red Piragua en su capítulo Piragua étnico.



Más capacidades y mejores escenarios para una educación más viva.

70 Ecoescuelas con actividades ambientales: huerta, manejo y aprovechamiento aguas lluvias, potabilización de agua, establecimiento plantas polinizadoras, paisajismo, mural, talleres de capacitación ambiental para docentes, estudiantes y comunidad en general.

30 fueron incorporadas al programa de hogares ecológicos.



7 iniciativas educativas ambientales en centros educativos fueron premiadas en la segunda **Olimpiada Ambiental Territorios de Vida.**

Más de **130 grupos de Guardianes de la Naturaleza** avanzan en procesos de exploración y comprensión del territorio como zona de vida, en los **80 municipios** de la jurisdicción, formación de **40.000 niños.**

Convocatoria Generación Bio+ como estrategia para fortalecer las iniciativas y emprendimientos de los jóvenes: **216 proyectos** de **42 municipios**, **23** recibieron un incentivo económico en el 2022 y **50** en el 2023.

Más comunidades y familias construyen sostenibilidad desde las prácticas cotidianas

Acompañamiento a Proceidas asociados a: Bioviveros comunitarios, Hogares Ecológicos, Aula móvil de educación ambiental, Guardianes de la Naturaleza, Generación BIO+, Red Mujeres Tierra y Vida, Comunidades Guardaciénagas y Formación a los soldados en la prestación del servicio militar ambiental.



147 Grupos piragüeros

articulados a la red de información y monitoreo del agua, formados y acompañados por el programa Piragua.

Monitoreo de **151** fuentes abastecedoras, **48** puntos en pozos o aljibes, **3** áreas protegidas, **5** complejos cenagosos y **206** puntos de Objetivos de Calidad -ODC y Vertimientos.



30 Juntas de Acción Comunal de 29 municipios

fortalecen sus capacidades para la recuperación de la conectividad ecológica, la reforestación y la generación de ingresos, mediante la construcción y manejo de Bio viveros Comunitarios.

En el 2023 el programa Piragua ocupó el puesto 29 de 500 en los Premios Verdes de América Latina; sexto lugar en la categoría "Hábitats y Ecosistemas de Conservación".

Se fortalece la gestión de la **educación y la cultura ambiental**, mediante la apropiación de **la estrategia Territorio como Zona de Vida**



Fortalecimiento de actores:

79 Cideam con 207 encuentros

75 mesas ambientales.

73 grupos juveniles.

47 comunidades guardaciénagas.

130 Guardianes de la Naturaleza

68 comunidades Indigenas

94 Consejos Afros

70 Ecoescuelas

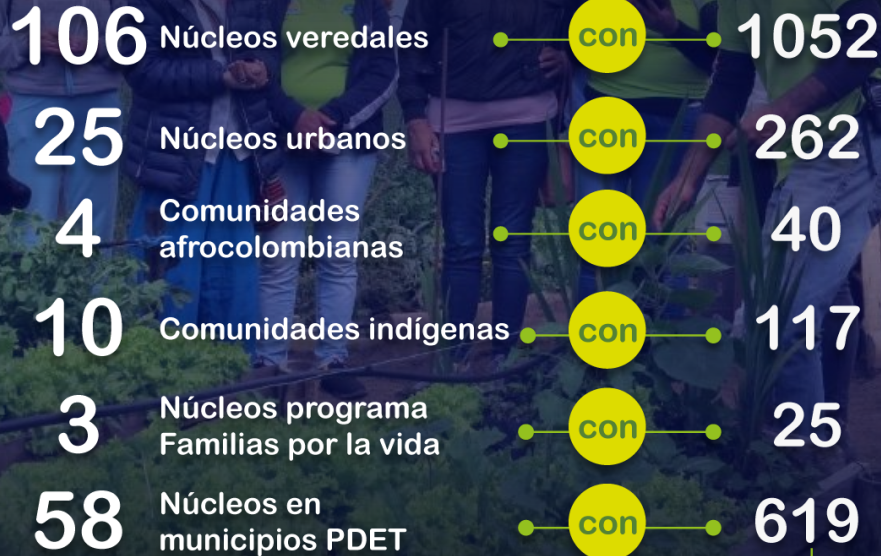


1496

Familias
participantes



54 municipios
148 núcleos



familias

en 13 municipios

Rutas de gestión a conflictos ambientales:



Apropiación social del Modelo de Participación con Enfoque Diferencial para la Construcción de Gobernanza Territorial Ambiental **GOTA** con diversos actores del territorio.

- Proyecto Minero Quebradona en el municipio de Jericó.
- Calidad del aire: Empresas Ladrilleras y pequeños tejares en el municipio de Itagüí.
- Problema ambiental asociada a la interacción negativa entre humanos y felinos, en los municipios de Puerto Nare, Puerto Berrio y Caracolí.
- Deforestación en los municipios de Remedios y Segovia.
- Olores Ofensivos en Amagá.
- Problema ambiental asociado al hipopótamo como especie invasora en el municipio de Puerto Nare, Puerto Berrio y Yondó.
- Conflicto ambiental en ecosistema cenagoso ubicado en el corregimiento El Palomar del municipio de Caucasia.
- Afectación a recurso hídrico y flora por asentamiento humano en la cuenca La Culebra del municipio de Remedios.
- Prácticas insostenibles y degradación ambiental de los territorios, definidas en la gestión de riesgos, estudio de caso en el municipio de Buriticá
- Conflictos socioambientales e impactos ecosistémicos en el municipio de Nechí asociados a la tierra y minería


Oso de anteojos
Tremarctos ornatus

Audiencia Pública
de Seguimiento
Resultados Consolidados 2020-2023

Dimensión Económica



PLAN DE ACCIÓN
2020-2023
+SOSTENIBILIDAD
+VIDA





Adopción e implementación del nuevo modelo de administración de los Recursos Naturales:

Creación del Grupo de Licencias Ambientales y Trámites Especiales

260 citas especializadas con usuarios de trámites ambientales

Control y seguimiento a licencias y permisos por autogestión

Control y seguimiento integral y participativo a **79 Unidades Territoriales**: el agua como indicador de estado de los recursos naturales y el ambiente en los territorios.

Autoridad Ambiental al Día:

Más de **12.000 permisos vigentes** con control y seguimiento anual
5.000 trámites ambientales decididos en un **tiempo promedio de 60 días** trámite.

Una línea base de **14.000 permisos**, licencias, concesiones y autorizaciones ambientales vigentes al 2023.

PLAN DE ACCIÓN
2020-2023
+ SOSTENIBILIDAD
+ VIDA



CORANTIOQUIA



COMEL CORAZÓN



Sello de Sostenibilidad

330 empresas postuladas en sus **5** versiones, **173** empresas reconocidas por sus buenas prácticas ambientales

23 en categoría AAA

49 en AA

101 en A

Sello Ecouniversidad

A **26** Instituciones de Educación Superior (3 versiones) y “**+ Municipios Sostenibles**” a Liborina, Girardota, Envigado, Santafé de Antioquia en categoría sobresaliente



PLAN DE ACCIÓN
2020-2023
+SOSTENIBILIDAD
+VIDA



CORANTIOQUIA



Negocios Verdes verificados

148 en las categorías Ecoproductos y Bienes y Servicios Sostenibles en el cuatrienio.

Participación de **5 negocios verdes** en la convención internacional de emergencia climática Antioquia 2022.

Promoción de uso de energía alternativa:

Estaciones de carga para aparatos eléctricos con autonomía de 12 horas en 8 instituciones educativas

Estaciones autónomas de carga de dispositivos móviles:

54 municipios.



Plan de negocio de **Turismo de Naturaleza**

4 Planes de Negocios

Formulados:

DMI Cuchilla Jardín – Támesis

DMI Sistema de Páramos y
Bosques altoandinos del
Noroccidente Medio
Antioqueño

DRMI Alto de Ventanas

DRMI Ciénaga de Barbacoas



Acompañamiento a sectores para la reconversión hacia sistemas sostenibles:

construcción, manufacturero, turismo, porcícola, agroindustrial, público y Pymes proveedoras de grandes empresas.

1 Plan de Ecoturismo:

DRMI Cacica Noria

PLAN DE ACCIÓN
2020-2023
+SOSTENIBILIDAD
+VIDA



Generación de empleo:

3.300 mano de obra calificada y 1.450 no calificada y 357.000 jornales en la contratación adelantada.

Se fomentó la creación de cerca de 569 empleos directos con el otorgamiento de las licencias ambientales.

Fortalecimiento de economías de población campesina y étnica:

Ventas por \$ 1.549 millones (Mercados Verdes).

Beneficio a 194 productores y emprendedores.

1

Ejecución de ingresos

Recaudo efectivo:

Vigencia	Recaudo (Millones)	%
2020	138.514	101,36
2021	165.148	104,41
2022	196.868	102,00
2023 (Proy)	189.739	106,27
	690.269	103,58

Se recaudarán recursos por valor de
\$ 690.269 millones

2

Cofinanciación con los entes públicos ejecutores

Vigencia	Recaudo (Millones)
2020	11.771
2021	17.198
2022	9.297
2023 (Sept)	15.474
	53.740

Se gestionaron recursos por valor de
\$ 53.740 millones

AVANCE FINANCIERO POR PROGRAMAS

Programa	Nombre	2020			2021			2022			2023			Total Cuatrienio		
		Meta Financiera	Compromisos	Avance Financiero	Meta Financiera	Compromisos	Avance Financiero	Meta Financiera	Compromisos	Avance Financiero	Meta Financiera	Compromisos	Avance Financiero	Meta Financiera	Compromisos	Avance Financiero
Programa I	Nuestros Ecosistemas Naturales	\$ 10.700,88	\$ 8.360,34	78,13%	\$ 16.238,33	\$ 13.892,85	85,56%	\$ 24.617,22	\$ 18.134,82	73,67%	\$ 17.829,88	\$ 15.600,69	87,50%	\$ 69.386,31	\$ 55.988,70	80,69%
Programa II	Agua para la vida	\$ 31.125,85	\$ 24.616,45	79,09%	\$ 34.127,55	\$ 28.737,14	84,21%	\$ 31.528,16	\$ 28.921,39	91,73%	\$ 34.680,28	\$ 33.462,44	96,49%	\$ 131.461,84	\$ 115.737,42	88,04%
Programa III	Modelo de Ocupación Sostenible	\$ 4.046,54	\$ 3.144,95	77,72%	\$ 3.790,36	\$ 3.278,80	86,50%	\$ 7.846,00	\$ 6.581,42	83,88%	\$ 11.297,65	\$ 9.711,95	85,96%	\$ 26.980,55	\$ 22.717,12	84,20%
Programa IV	Hábitat y Hábitos de Vida Sostenible	\$ 7.109,57	\$ 6.177,15	86,88%	\$ 14.737,88	\$ 9.861,99	66,92%	\$ 14.379,00	\$ 10.561,97	73,45%	\$ 11.383,81	\$ 10.644,84	93,51%	\$ 47.610,26	\$ 37.245,95	78,23%
Programa V	Conectados por el Ambiente	\$ 45.777,19	\$ 40.419,16	88,30%	\$ 49.115,85	\$ 44.346,54	90,29%	\$ 58.877,00	\$ 54.123,48	91,93%	\$ 67.156,45	\$ 54.906,17	81,76%	\$ 220.926,49	\$ 193.795,36	87,72%
Total		\$ 98.760,03	\$ 82.718,05	83,76%	\$ 118.009,97	\$ 100.117,32	84,84%	\$ 137.247,38	\$ 118.323,07	86,21%	\$ 142.348,06	\$ 124.326,10	87,34%	\$ 496.365,44	\$ 425.484,54	85,72%

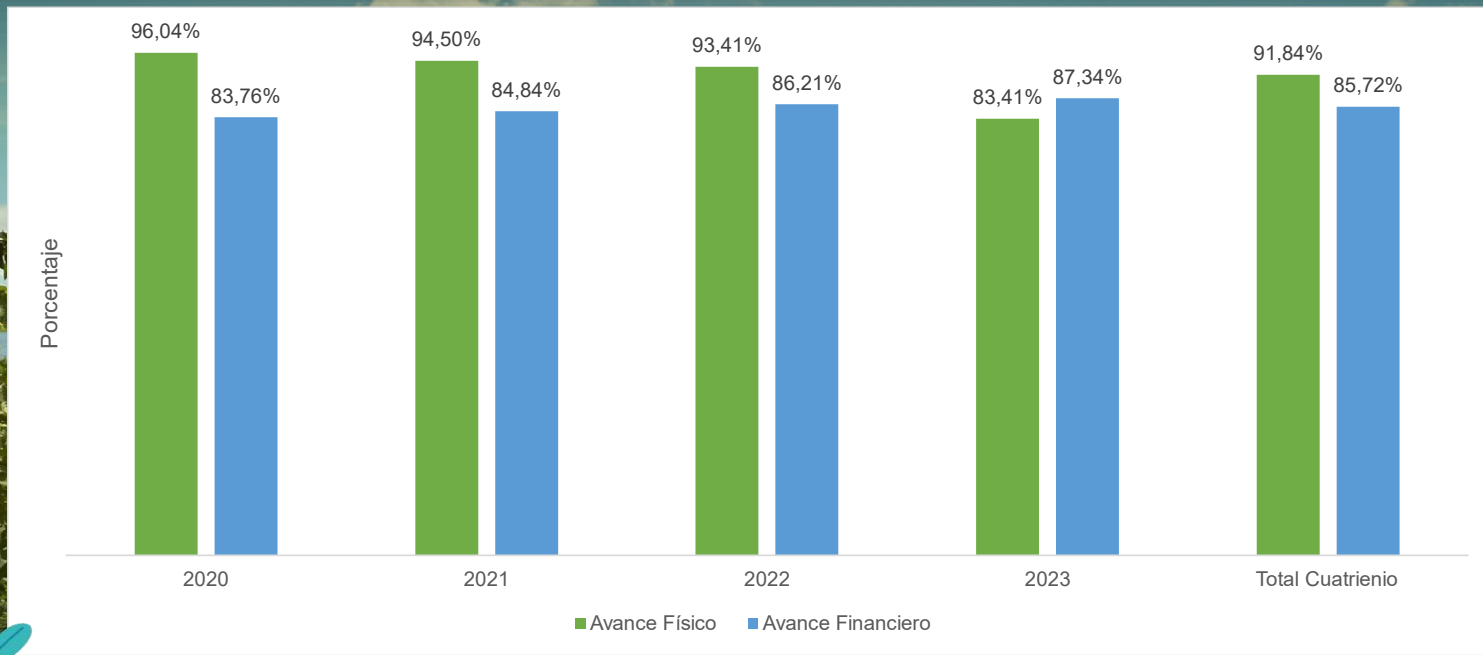
Cifras en Millones de Pesos (\$)

**PLAN DE ACCIÓN
2020-2023
+ SOSTENIBILIDAD
+ VIDA**





Avance Físico y Financiero Plan de Acción 2020 - 2023



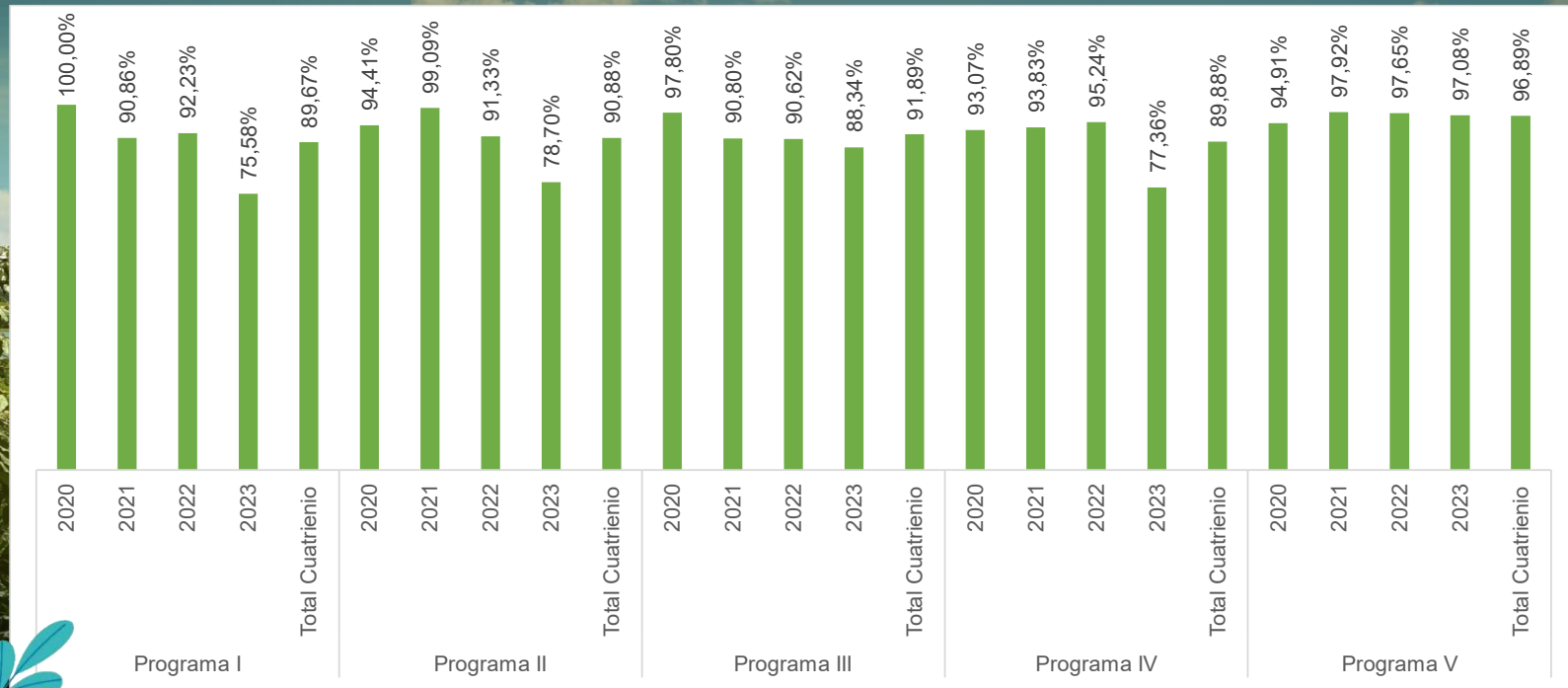
DIMENSIÓN ECONÓMICA

PLAN DE ACCIÓN
2020-2023
+ SOSTENIBILIDAD
+ VIDA



CORANTIOQUIA

Avance Físico por Programas del Plan de Acción 2020 - 2023



DIMENSIÓN ECONÓMICA

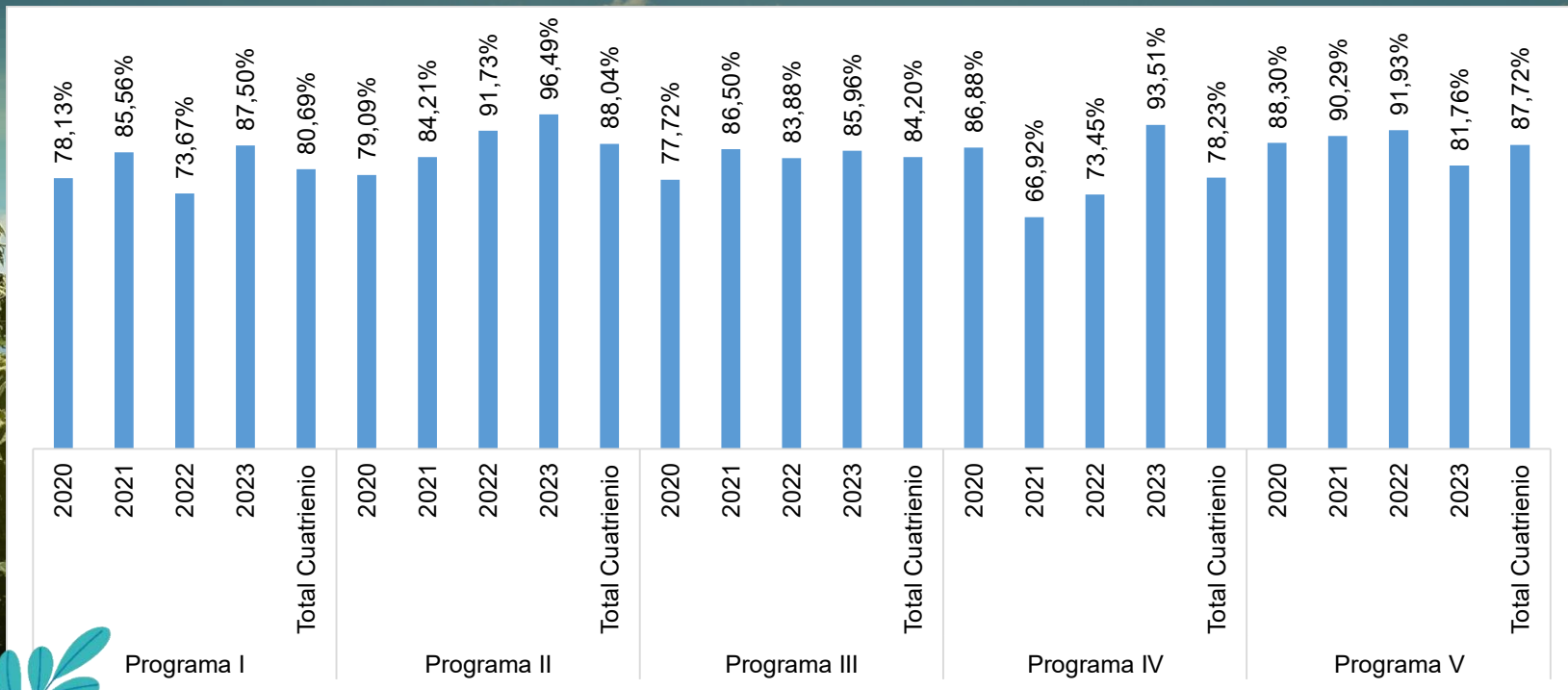
PLAN DE ACCIÓN
2020-2023
+ SOSTENIBILIDAD
+ VIDA



CORANTIOQUIA

Avance Financiero por Programas del Plan de Acción 2020 - 2023

DIMENSIÓN ECONÓMICA



PLAN DE ACCIÓN
2020-2023
+ SOSTENIBILIDAD
+ VIDA





Por tercera vez consecutiva obtuvimos las máximas calificaciones

Fitch Rating nos otorgó la máxima calificación nacional de largo y corto plazo **AAA (col)** y **F1+ (col)**

Calificaciones

Escala Nacional

Largo Plazo	AAA(col)
Corto Plazo	F1+(col)



APORTE DEL PLAN DE ACCIÓN AL PGAR FRENTE A LAS METAS 2020-2023

Línea Estratégica		Vigencia 2020	Vigencia 2021	Vigencia 2022	Vigencia 2023	Cuatrienio
LÍNEA I	Planificación ambiental territorial y protección de áreas que proveen servicios ecosistémicos	96,72%	91,22%	70,53%	71,38%	81,68%
LÍNEA II	Corresponsabilidad del sistema económico hacia territorios sostenibles	100,00%	100,00%	100,00%	100,00%	100,00%
LÍNEA III	Consolidación de un entorno saludable y seguro	100,00%	100,00%	100,00%	100,00%	100,00%
LÍNEA IV	Fortalecimiento de la cultura ambiental y de las capacidades de los actores para la gestión conjunta y el logro de los resultados	99,54%	92,42%	99,98%	93,30%	96,24%
Acumulado		98,15%	93,31%	86,08%	85,50%	90,39%

APORTE AL PGAR

PLAN DE ACCIÓN
2020-2023
+ SOSTENIBILIDAD
+ VIDA



CORANTIOQUIA



CON EL CORAZÓN



PLAN DE ACCIÓN
2020-2023
+SOSTENIBILIDAD
+VIDA



CORANTIOQUIA



