

CORANTIOQUIA - Secretaría General Medellín

ACUERDO

null

Fecha: 30-nov-2023 05:34 PM Pág: 13

Anexos: 57 PÁGINAS

Archivar en:

Radicado por: Francisco Javier Agudelo Cadavid



180-ACU2311-667

Favor citar este número al responder

## ACUERDO No.667

“Por medio del cual se define la meta global, metas individuales y grupales de carga contaminante para los parámetros DBO5 y SST, por la utilización directa e indirecta del agua como receptor de vertimientos a los cuerpos de agua o tramos de los mismos en la jurisdicción de CORANTIOQUIA, para el periodo 2024-2028”

El Consejo Directivo de la Corporación Autónoma Regional del Centro de Antioquia - CORANTIOQUIA, de conformidad con lo dispuesto en el artículo 27 de la Ley 99 de 1993, en concordancia con el artículo 2.2.9.7.3.5. numeral 4 del Decreto 1076 de 2015, y

## CONSIDERANDO

Que la Constitución Política de 1991 en sus artículos 79 y 80 establece, con el fin de garantizar y hacer efectivo el derecho de todos los ciudadanos a gozar de un ambiente sano, en cabeza del Estado, el deber de proteger la diversidad e integridad del ambiente, así como, planificar el manejo y aprovechamiento de los recursos naturales, para garantizar su desarrollo sostenible, su conservación, restauración o sustitución.

Que el Código Nacional de Recursos Naturales Renovables y de Protección al Medio Ambiente - Decreto 2811 de 1974, consagra que es deber del Estado lograr la preservación, restauración del ambiente, la conservación, mejoramiento y utilización racional de los recursos naturales renovables, para beneficio de la salud, el bienestar de los presentes y futuros habitantes del territorio nacional.

Que el artículo 42 de la Ley 99 de 1993, modificado por el artículo 211 de la Ley 1450 del 2011, dispone que “ *La utilización directa o indirecta de la atmósfera, el agua y del suelo, para introducir o arrojar desechos o desperdicios agrícolas, mineros o industriales, aguas negras o servidas de cualquier origen, humos, vapores y sustancias nocivas que sean resultado de actividades antrópicas o propiciadas por el hombre, o actividades económicas*

Corantioquia está comprometida con el tratamiento legal, lícito, confidencial y seguro de sus datos personales. Por favor consulte nuestra Política de Tratamiento de datos personales en nuestra página web: [www.corantioquia.gov.co](http://www.corantioquia.gov.co) Con el suministro de los datos en este formulario, se entiende la autorización de su parte para que Corantioquia pueda usarlos con fines exclusivamente misionales.



*o de servicio, sean o no lucrativas, se sujetará al pago de tasas retributivas por las consecuencias nocivas de las actividades expresadas (...)"*

Que la Ley 99 de 1993 establece en el parágrafo 3 del artículo 33, la obligación de conformar una comisión conjunta para el manejo de los ecosistemas o cuentas hidrológicas comunes.

Que Corantioquia en el marco del Decreto 1076 de 2015, en la actualidad cuenta con trece (13) POMCAS formulados: seis (6) de ellos en Comisión Conjunta con la Corporación Autónoma Regional de las cuencas de los Ríos Negro y Nare – CORNARE, uno (1) en Comisión Conjunta con Corporación Autónoma Regional del sur de Bolívar – CSB, Corporación Autónoma Regional de los Valles del Sinú y del San Jorge - CVS, La Corporación Autónoma Regional de Sucre- CARSUCRE y Corporación para el Desarrollo Sostenible de La Mojana y el San Jorge – CORPOMOJANA, uno (1) en comisión conjunta con Área Metropolitana del Valle de Aburrá – AMVA, uno (1) con la Corporación para el Desarrollo Sostenible del Urabá – CORPOURABA y por último uno (1) con la Corporación Autónoma regional de Caldas - CORPOCALDAS. Adicional, existe en proceso de formulación dos (2) POMCA en comisión conjunta con CORNARE.

Que el artículo 2.2.3.2.20.1 del Decreto Único Ambiental 1076 de 2015, establece que los cuerpos de agua respecto a los vertimientos son de dos clases, I y II. Los Clase I corresponden a aquellos cuerpos de agua que no admiten vertimientos, como las cabeceras de las fuentes de agua, las aguas subterráneas, un sector aguas arriba de las bocatomas para agua potable y aquellos que declare la Autoridad Ambiental Competente como especialmente protegidos. Los cuerpos de agua Clase II son aquellos que admiten vertimiento con algún tratamiento y pertenecen a esta clase los cuerpos de agua no incluidos en la clase I.

Que por medio de la Resolución 0631 de 2015, expedida por el Ministerio de Ambiente y Desarrollo Sostenible, se establecieron los parámetros y los valores límites máximos permisibles en los vertimientos puntuales a los cuerpos de agua superficiales y a los sistemas de alcantarillado público.

Que el Decreto Único Reglamentario del Sector Ambiente y Desarrollo Sostenible 1076 de 2015, Libro 2, Reglamentario de Sector Ambiente, Parte 2, Reglamentaciones, Título 9, Instrumentos financieros, económicos y tributarios, Capítulo 7 Tasas Retributivas por vertimientos puntuales al agua,

Corantioquia está comprometida con el tratamiento legal, lícito, confidencial y seguro de sus datos personales. Por favor consulte nuestra Política de Tratamiento de datos personales en nuestra página web: [www.corantioquia.gov.co](http://www.corantioquia.gov.co) Con el suministro de los datos en este formulario, se entiende la autorización de su parte para que Corantioquia pueda usarlos con fines exclusivamente misionales.

Sección 1, reglamenta las tasas retributivas por la utilización directa e indirecta del agua como receptor de los vertimientos puntuales.

Que el Decreto 1076 de 2015, establece que, para el control de la contaminación puntual generada por las Empresas Operadoras de Servicios Públicos, en especial las relacionadas con los Planes de Saneamiento y Manejo de Vertimientos - PSMV, continua con la reglamentación establecida en la Resolución 1433 del 13 de diciembre de 2004 o la norma que lo modifique, adicione o sustituya.

Que de acuerdo con lo dispuesto en la Resolución 1433 de 2004, los PSMV deberán estar articulados con los objetivos y las metas de calidad que defina la autoridad ambiental para la corriente, tramo o cuerpo de agua.

Que en el artículo 2.2.9.7.2.3 del Decreto 1076 de 2015, dispone que las autoridades ambientales son competentes para cobrar y recaudar la tasa retributiva por vertimientos puntuales al recurso hídrico.

Que en el artículo 2.2.9.7.3.1. ibídem, reglamenta que las autoridades ambientales establecerán cada cinco (5) años, una meta global de carga contaminante para cada cuerpo de agua o tramo del mismo de conformidad con el procedimiento establecido en el artículo 2.2.9.7.3.5. y siguientes.

Que la meta global será definida para cada uno de los elementos, sustancias o parámetros objeto del cobro de la tasa y se expresará como la carga total de contaminante a ser vertida al final del quinquenio, en términos de kilogramos/año; debiendo conducir a los usuarios a cumplir con los objetivos de calidad establecidos por dichas autoridades.

Que el artículo 2.2.9.7.3.4. del DUR 1076 de 2015, estipula que, previo al establecimiento de las metas de carga contaminante en un cuerpo de agua o tramo del mismo, la autoridad ambiental competente deberá: 1. Documentar el estado del cuerpo de agua o tramo del mismo en términos de calidad y cantidad; 2. Identificar los usuarios que realizan vertimientos en cada cuerpo de agua; 3. Determinar si los usuarios identificados en el numeral anterior, tienen o no Plan de Saneamiento y Manejo de Vertimientos – PSMV; Permiso de Vertimientos vigente o Plan de Reconversión a Tecnología Limpia en Gestión de Vertimientos; 4. Calcular la línea base como el total de carga contaminante de cada elemento, sustancia o parámetro contaminante vertida al cuerpo de agua o tramo del mismo, durante un año, por los usuarios sujetos

Corantioquia está comprometida con el tratamiento legal, lícito, confidencial y seguro de sus datos personales. Por favor consulte nuestra Política de Tratamiento de datos personales en nuestra página web: [www.corantioquia.gov.co](http://www.corantioquia.gov.co) Con el suministro de los datos en este formulario, se entiende la autorización de su parte para que Corantioquia pueda usarlos con fines exclusivamente misionales.

al pago de la tasa y 5. Establecer objetivos de calidad de los cuerpos de agua o tramos de los mismos.

Que la Corporación una vez surtió el proceso de concurso de méritos suscribió contrato de consultoría Nro. 110-CNT2305-121 con la empresa SCAIPROYEKTA SAS BIC, con el objeto de establecer la meta global de carga contaminante y las metas individuales y/o grupales de carga contaminante para el quinquenio 2024 - 2028 para la jurisdicción de CORANTIOQUIA.

Que CORANTIOQUIA a través de la Resolución 040-RES1806-3603 del 28 de junio del 2018, estableció los objetivos de calidad para los cuerpos de agua de la jurisdicción, los cuales se tendrán como uno de los requisitos previos al establecimiento de metas de carga contaminante de los parámetros objeto de cobro de la tasa retributiva, para los dos (2) quinquenios comprendidos entre los años 2019 a 2028.

Que a través de la Resolución 040-RES2307-3539 del 17 de julio de 2023, se modificó el anexo único de la Resolución 040-RES1806-3603 del 28 de junio de 2018, únicamente en el sentido de incluir los objetivos de calidad definidos en los Planes de Ordenamiento del Recurso Hídrico – PORH del Río Aburrá, Quebrada Yarumalito, Quebrada La Víbora, Quebrada Noque, Quebrada Sabaletas – Trinidad y Rio Dolores, los cuáles serán tenidos en cuenta para el establecimiento de metas de cargas contaminantes del periodo 2024-2028.

Que CORANTIOQUIA, dando cumplimiento al procedimiento establecido en el artículo 2.2.9.7.3.5, numeral 1, literal a), del decreto en mención, mediante Acto Administrativo 040-ADM2307-4447 del 19 de julio de 2023, dio inicio al proceso de consulta para el establecimiento de las metas de cargas contaminantes por la utilización directa e indirecta del agua como receptor de vertimientos puntuales a los cuerpos de agua en la jurisdicción de Corantioquia para el periodo 2024-2028, en el cual se indicó que la fecha máxima para recepción de propuesta era el 15 de agosto de 2023.

Que el artículo en mención, establece que la carga esperada para los usuarios prestadores del servicio público de alcantarillado para cada uno de los años que componen el quinquenio, deberá concordar con la información contenida en los Planes de Saneamiento y Manejo de Vertimientos (PSMV) para los casos en los cuales estos hayan sido previamente aprobados, o servir de referente para la aprobación de los que estén pendientes.

Corantioquia está comprometida con el tratamiento legal, lícito, confidencial y seguro de sus datos personales. Por favor consulte nuestra Política de Tratamiento de datos personales en nuestra página web: [www.corantioquia.gov.co](http://www.corantioquia.gov.co) Con el suministro de los datos en este formulario, se entiende la autorización de su parte para que Corantioquia pueda usarlos con fines exclusivamente misionales.

Que de conformidad con el parágrafo 2º del artículo 2.2.9.7.3.3. del Decreto 1076 de 2015, que establece: “(...) *aquellos usuarios prestadores del servicio de alcantarillado que no cuenten con Plan de Saneamiento y Manejo de Vertimientos - PSMV aprobado y, que a su vez no presenten durante el proceso de consulta su propuesta de meta individual de carga contaminante y el número de vertimientos puntuales eliminados por cuerpo de agua, la autoridad ambiental competente, con base en la mejor información disponible, establecerá la meta de carga contaminante para dicho usuario, especificando anualmente para el quinquenio tanto la carga total contaminante como el número total de vertimientos puntuales eliminados por cuerpo de agua (...)*”.

Que la Ley 2294 de 2023, “Por la cual se expide el Plan Nacional de Desarrollo 2022- 2026 “Colombia potencia mundial de la vida”, en el artículo 25º, adiciona un párrafo transitorio al artículo 42 de la Ley 99 de 1993, en el siguiente sentido:

*“Parágrafo transitorio. El factor regional de la tasa retributiva por vertimientos para los prestadores del servicio público de alcantarillado en el territorio nacional se cobrará con el factor regional de 1 a los prestadores de los municipios, hasta el 31 de diciembre del 2024, plazo en el cual el Ministerio de Ambiente y Desarrollo Sostenible en conjunto con el Ministerio de Vivienda, Ciudad y Territorio, actualizarán los estudios, las evaluaciones y la fórmula con el que se calcula la tasa retributiva, así como los criterios de gradualidad para distribuir el factor regional en función de los compromisos asumidos por los prestadores del servicio público de alcantarillado, generando la correspondiente reglamentación con un esquema de tratamiento diferencial”.* Es por ello, y una vez haya finalizado el primer año del quinquenio, para el cálculo del factor regional se aplicará la normativa que se encuentre vigente en dicho momento, sin que ello modifique las metas individuales y globales fijadas en el presente acuerdo de meta.

Que la Corporación con el objeto de lograr transparencia y divulgación masiva del proceso de consulta adelantado, realizó la convocatoria con difusión en radio, publicación en prensa, vía telefónica, envío de comunicaciones a los sujetos pasivos del cobro de tasa retributiva, y a través de la publicación del proceso en la página Web de la Corporación [www.corantioquia.gov.co](http://www.corantioquia.gov.co), ruta: Infórmate - Proceso de establecimiento de metas de carga contaminante para el quinquenio 2024 – 2028.

Corantioquia está comprometida con el tratamiento legal, lícito, confidencial y seguro de sus datos personales. Por favor consulte nuestra Política de Tratamiento de datos personales en nuestra página web: [www.corantioquia.gov.co](http://www.corantioquia.gov.co) Con el suministro de los datos en este formulario, se entiende la autorización de su parte para que Corantioquia pueda usarlos con fines exclusivamente misionales.



Que en el marco del proceso de consulta se realizaron tres ciclos de talleres, celebrados con los sujetos pasivos del cobro de tasa retributiva, en las oficinas territoriales, así:

Primer ciclo: Se socializó la información técnica que debía ser tenida en cuenta en la proyección de sus metas de carga contaminante y se resolvieron las dudas en relación con la presentación de las propuestas de meta. Se desarrollaron doce (12) talleres para los usuarios de tasa retributiva, del 24 de julio al 12 de agosto del presente año, como se describe a continuación:

OFICINA TERRITORIAL	MUNICIPIO	FECHA TALLER	LUGAR TALLER	HORA TALLER
Aburrá Norte y Aburrá Sur	Medellín	25 de julio	Auditorio Sede Central	8:00 am
Tahamíes	Santa Rosa de Osos	26 de julio	Universidad Católica del Norte	9:30 am
Panzenú	Caucasia	24 de julio	Auditorio Sede Panzenú	9:30 am
Hevéxicos	Santa Fe de Antioquia	25 de julio	Auditorio IED Arturo Velásquez Ortiz	9:30 am.
Cartama	Jericó	3 de agosto	Auditorio Sede Cartama	9:00 am
	Fredonia	4 de agosto	Auditorio Jaime José Restrepo	9:00 am
Zenufaná	Vegachí	2 de agosto	Auditorio Sede Zenufaná	8:30 am
	Segovia	1 de agosto	Auditorio Hotel Cacique Dorado	9:00 a.m
Citará	Andes	31 de julio	Ciudadela Educativa y Cultural Mario Aramburo Restrepo	9:00 am
	Concordia	8 de agosto	Parque Educativo La Concordia	9:00 am
	Betulia	9 de agosto	Edificio del Café	8:30 am
	Ciudad Bolívar	12 de agosto	Auditorio Cámara de Comercio	9:00 am

Corantioquia está comprometida con el tratamiento legal, lícito, confidencial y seguro de sus datos personales. Por favor consulte nuestra Política de Tratamiento de datos personales en nuestra página web: [www.corantioquia.gov.co](http://www.corantioquia.gov.co) Con el suministro de los datos en este formulario, se entiende la autorización de su parte para que Corantioquia pueda usarlos con fines exclusivamente misionales.

Que, dentro del término antes establecido, la Corporación recibió las propuestas de meta de carga contaminante de los usuarios objeto de cobro de tasa retributiva dentro de la jurisdicción, las cuales se presentan en el Anexo 1 de este Acuerdo: “Listado de usuarios que presentaron propuesta de meta”.

Segundo ciclo: Se socializó la capacidad de asimilación de los cuerpos de agua y la información técnica que se tuvo en cuenta para ello. Se desarrollaron doce (12) talleres para los usuarios de tasa retributiva, del 25 de agosto al 9 de septiembre del presente año, como se describe a continuación:

OFICINA TERRITORIAL	MUNICIPIO	FECHA TALLER	LUGAR TALLER	HORA TALLER
Panzenú	Caucasia	25 de agosto	Auditorio Sede Panzenú	9:30 am
Tahamíes	Santa Rosa de Osos	28 de agosto	Universidad Católica del Norte	9:30 am
Hevéxicos	Santa Fe de Antioquia	29 de agosto	Auditorio IED Arturo Velásquez Ortiz	9:30 am.
Aburrá Norte y Aburrá Sur	Medellín	30 de agosto	Auditorio Sede Central	8:00 am
Zenufana	Vegachí	30 de agosto	Auditorio Sede Zenufaná	8:30 am
	Segovia	31 de agosto	Auditorio Hotel Cacique Dorado	9:00 a.m
Cartama	Jericó	31 de agosto	Auditorio Sede Cartama	9:00 am
	Fredonia	1 de septiembre	Auditorio Jaime José Restrepo	9:00 am
Citará	Andes	6 de septiembre	Ciudadela Educativa y Cultural Mario Aramburo Restrepo.	9:00 am
	Betulia	7 de septiembre	Edificio del Café.	8:30 am
	Concordia	8 de septiembre	Parque Educativo La Concordia	9:00 am
	Ciudad Bolívar	9 de septiembre	Auditorio Cámara de Comercio	9:00 am

Corantioquia está comprometida con el tratamiento legal, lícito, confidencial y seguro de sus datos personales. Por favor consulte nuestra Política de Tratamiento de datos personales en nuestra página web: [www.corantioquia.gov.co](http://www.corantioquia.gov.co) Con el suministro de los datos en este formulario, se entiende la autorización de su parte para que Corantioquia pueda usarlos con fines exclusivamente misionales.

Que, evaluada la información presentada por los usuarios en sus propuestas; realizado el análisis de la información de los usuarios generadores de vertimiento que no presentaron propuesta, la información disponible en la Corporación, y con base en las condiciones actuales y simuladas de los cuerpos de agua, a través del Acto Administrativo 040- ADM2310-7578 del 3 de octubre de 2023, se sometió a consulta pública la propuesta de meta de carga contaminante y otorgó un término de quince (15) días calendario para la presentación de observaciones y comentarios con la sustentación técnica requerida, en un plazo no mayor al 18 de octubre del presente año.

Que, en aras de mejorar la calidad, capacidad de asimilación y dilución de los cuerpos de agua, y avanzar en el cumplimiento de los objetivos de calidad de los cuerpos de agua, y de conformidad con lo establecido en el artículo 2.2.9.7.3.1. del Decreto 1076 de 2015, las autoridades ambientales establecerán la meta global que conduzca a los usuarios al cumplimiento de los objetivos de calidad establecidos por dichas autoridades.

Que en el establecimiento de metas se propenderá por el cumplimiento de los Objetivos de Calidad del Recurso Hídrico, observando el principio de seguridad jurídica respecto a las condiciones fijadas en los permisos de vertimientos otorgados y en los PSMV aprobados, estableciéndose condiciones más restrictivas frente a generadores de vertimientos que no cuenten con instrumentos de control aprobados.

Tercer ciclo: Socialización de la propuesta de meta de carga contaminante. Se desarrollaron doce (12) talleres, del 3 al 17 de octubre.

OFICINA TERRITORIAL	MUNICIPIO	FECHA TALLER	LUGAR TALLER	HORA TALLER
Tahamíes	Santa Rosa de Osos	3 de octubre	Universidad Católica del Norte	9:30 am
Aburrá Norte y Aburrá Sur	Medellín	4 de octubre	Auditorio Sede Central	10:30 am
Hevéxicos	Santa Fe de Antioquia	4 de octubre	Auditorio IED Arturo Velásquez Ortiz	9:30 am.
Cartama	Jericó	5 de octubre	Auditorio Sede Cartama	9:00 am
	Fredonia	6 de octubre	Auditorio Jaime José Restrepo	9:00 am

Corantioquia está comprometida con el tratamiento legal, lícito, confidencial y seguro de sus datos personales. Por favor consulte nuestra Política de Tratamiento de datos personales en nuestra página web: [www.corantioquia.gov.co](http://www.corantioquia.gov.co) Con el suministro de los datos en este formulario, se entiende la autorización de su parte para que Corantioquia pueda usarlos con fines exclusivamente misionales.



OFICINA TERRITORIAL	MUNICIPIO	FECHA TALLER	LUGAR TALLER	HORA TALLER
Zenufaná	Segovia	9 de octubre	Auditorio Hotel Cacique Dorado	9:00 a.m
	Vegachí	10 de octubre	Auditorio Sede Zenufaná	8:30 am
Citará	Ciudad Bolívar	10 de octubre	Auditorio Cámara de Comercio	9:00 am
	Andes	11 de octubre	Ciudadela Educativa y Cultural Mario Aramburo Restrepo	9:00 am
	Betulia	12 de octubre	Edificio del Café	8:30 am
	Concordia	13 de octubre	Parque Educativo La Concordia	9:00 am
Panzenú	Caucasia	17 de octubre	Auditorio Sede Panzenú	9:30 am

Que, del 4 al 18 de octubre de 2023, los usuarios presentaron observaciones y comentarios a las propuestas de meta, que se encuentran en el Anexo 2 de este Acuerdo: “Listado de usuarios que presentaron observaciones a la propuesta de meta”.

Que adicional, se realizaron cien (100) reuniones personalizadas en el primer ciclo de talleres y ciento ocho (108) en el segundo y tercer ciclo de talleres, con el objeto de poder resolver las dudas de los usuarios en las diferentes etapas del proceso de establecimiento y brindar asesoría para la definición de las metas de carga contaminante.

Que teniendo en cuenta las observaciones presentadas por los usuarios, se elaboró la propuesta definitiva de meta de carga contaminante para el quinquenio 2024-2028.

Que las metas de carga contaminante fueron evaluadas con fundamento en las propuestas de meta de carga contaminante, comentarios y observaciones presentadas por los usuarios, y, respecto a los que no presentaron propuesta de meta, con base en la mejor información disponible por parte de la Corporación, conforme constan en los informes técnicos respectivos, obrantes en los expedientes de cada usuario.

Corantioquia está comprometida con el tratamiento legal, lícito, confidencial y seguro de sus datos personales. Por favor consulte nuestra Política de Tratamiento de datos personales en nuestra página web: [www.corantioquia.gov.co](http://www.corantioquia.gov.co) Con el suministro de los datos en este formulario, se entiende la autorización de su parte para que Corantioquia pueda usarlos con fines exclusivamente misionales.

Que con el objeto de socializar las metas de carga contaminante para el quinquenio 2024 a 2028 con los jefes y equipo técnico de las Oficinas Territoriales de la Corporación, se realizaron las siguientes reuniones:

Fecha Reunión	Asunto	Acta de reunión
12/10/2023	Socialización de proceso de consulta territorial Aburrá Sur	110-ACT2311-6555
12/10/2023	Socialización de proceso de consulta territorial Cartama	110-ACT2311-6541
13/10/2023	Socialización de proceso de consulta territorial Citará	110-ACT2311-6557
13/10/2023	Socialización de proceso de consulta territorial Aburrá Norte	110-ACT2311-6569
17/10/2023	Socialización de proceso de consulta territorial Zenufaná	110-ACT2311-6553
17/10/2023	Socialización de proceso de consulta territorial Hevéxicos	110-ACT2311-6548
17/10/2023	Socialización de proceso de consulta territorial Panzenú	110-ACT2311-6559
18/10/2023	Socialización de proceso de consulta territorial Tahamíes	110-ACT2311-6551

Que en el marco del proceso se desarrollaron reuniones con el sector gremial de La Cámara Colombiana de Infraestructura, Asociación Colombiana de Minería, Comité Departamental de Cafeteros y Coordinadores Zonales del Comité Nacional de Cafeteros de Antioquia para resolver dudas sobre el proceso y conocer la realidad de los diferentes sectores, los retos que tiene para el próximo quinquenio.

Que, en aras de recibir la orientación desde el nivel nacional para el desarrollo del proceso en cumplimiento de la norma, se desarrollaron dos jornadas de trabajo con Ministerio de Medio Ambiente y Desarrollo Sostenible con el objeto de exponer las principales directrices en el marco del proceso de establecimiento de metas de carga contaminante.

Que el Consejo Directivo de la Corporación delegó comisión conformada por cuatro (4) miembros con quienes se realizó jornadas de trabajo previo a la presentación de la propuesta definitiva al Consejo Directivo en pleno, en día 30 de octubre de 2023, tal como consta en el Acta 1.

Corantioquia está comprometida con el tratamiento legal, lícito, confidencial y seguro de sus datos personales. Por favor consulte nuestra Política de Tratamiento de datos personales en nuestra página web: [www.corantioquia.gov.co](http://www.corantioquia.gov.co) Con el suministro de los datos en este formulario, se entiende la autorización de su parte para que Corantioquia pueda usarlos con fines exclusivamente misionales.

Que en la sesión 1 de la comisión para el establecimiento de metas de carga contaminante, se socializó la propuesta definitiva de meta de carga contaminante, en la reunión que se llevó a cabo el 31 de octubre de 2023.

Que a través del Informe técnico con radicado 110-IT2312-18938 se conceptuó sobre el Acuerdo de Meta, que se presenta para aprobación del Consejo Directivo de la Corporación.

Que, continuando con el procedimiento establecido en el Decreto 1076 de 2015, la Directora General de la Corporación Autónoma Regional del Centro de Antioquia - CORANTIOQUIA, presentó ante el Consejo Directivo, el informe con la propuesta definitiva de meta global y las metas individuales y grupales de carga contaminante para los parámetros DBO<sub>5</sub> y SST, en los cuerpos de agua o en los tramos de los mismos en su jurisdicción para el periodo 2024-2028.

Que el Consejo Directivo, dentro del término consagrado en el artículo 2.2.9.7.3.5 del Decreto 1076 de 2015, en uso de su competencia y, una vez verificado el desarrollo de cada una de las etapas requeridas en el proceso de definición de la meta de carga contaminante procederá a definir las metas de carga contaminante y el respectivo cronograma de cumplimiento para el periodo 2024-2028.

Que, en mérito de lo expuesto, el Consejo Directivo de la Corporación Autónoma Regional del Centro de Antioquia -CORANTIOQUIA,

## ACUERDA

**ARTÍCULO PRIMERO:** Definir la meta global, las metas individuales y grupales de carga contaminante para los parámetros DBO<sub>5</sub> y SST, así como los puntos de vertimientos a eliminar, por la utilización directa e indirecta del agua como receptor de vertimientos a los cuerpos de aguas o tramos de los mismos en la jurisdicción de la Corporación Autónoma Regional del Centro de Antioquia, CORANTIOQUIA, para el periodo 2024-2028, conforme se describe en el anexo 3 “Metas Globales de Carga Contaminante a cuerpo de agua o tramo del mismo” y No. 4 “Metas Individuales y grupales de Carga Contaminante a cuerpo de agua o tramo del mismo”, las cuales hacen parte integral del presente Acuerdo.

Corantioquia está comprometida con el tratamiento legal, lícito, confidencial y seguro de sus datos personales. Por favor consulte nuestra Política de Tratamiento de datos personales en nuestra página web: [www.corantioquia.gov.co](http://www.corantioquia.gov.co) Con el suministro de los datos en este formulario, se entiende la autorización de su parte para que Corantioquia pueda usarlos con fines exclusivamente misionales.



SA-CER440982



SC-CER341300



Parágrafo 1: En las metas individuales definidas se establece el número de vertimientos puntuales a eliminar anualmente, por los prestadores del servicio público de alcantarillado de acuerdo con el anexo 3.

Parágrafo 2. La meta de carga contaminante de los prestadores del servicio público de alcantarillado deberá concordar con la información contenida en los Planes de Saneamiento y Manejo de Vertimientos - PSMV para los casos en los cuales estos hayan sido previamente aprobados, o servir de referente para próximas aprobaciones.

ARTÍCULO SEGUNDO: En el evento de que en un tramo o cuerpo de agua se identifique nuevos usuarios que no hagan parte del acuerdo de meta de carga contaminante, se les factura con la tarifa mínima establecida en el artículo 2.2.9.7.4.2 del Decreto 1076 de 2015, toda vez, que existe el hecho generador que da lugar al cobro, sin que ello implique modificación de las metas individuales o globales, fijadas a través del presente Acuerdo.

ARTICULO TERCERO: Comunicar el presente Acuerdo al Área Metropolitana del Valle de Aburrá – AMVA, Corporación Autónoma Regional de las cuencas de los Ríos Negro y Nare – CORNARE, Corporación Autónoma Regional de Caldas –CORPOCALDAS, Corporación para el Desarrollo Sostenible de La Mojana y el San Jorge – CORPOMOJANA, La Corporación Autónoma Regional de Sucre- CARSUCRE, Corporación Autónoma Regional de los Valles del Sinú y del San Jorge – CVS, Corporación Autónoma Regional del Sur de Bolívar – CSB y a la Corporación para el Desarrollo Sostenible del Urabá – CORPOURABÁ, al Ministerio de Ambiente y Desarrollo Sostenible y al Instituto de Hidrología, Meteorología y Estudios Ambientales – IDEAM, para los fines establecidos en la normativa ambiental.

ARTICULO CUARTO: De conformidad con el artículo 2.2.9.7.5.4 del Decreto 1076 de 2015, los sujetos pasivos de la tasa retributiva, deberán presentar a la autoridad ambiental competente la autodeclaración de sus vertimientos correspondiente al periodo de facturación, la cual deberá estar sustentada por lo menos con una caracterización anual representativa de sus vertimientos y los soportes de información respectivos. Previa evaluación técnica, se utilizará la información contenida en la autodeclaración presentada por los usuarios para el cálculo de la carga contaminante de cada sustancia objeto del cobro de la tasa, correspondiente al período sobre el cual se va a cobrar.

ARTICULO QUINTO: La facturación por concepto de tasas retributivas se efectuará por parte de la Corporación Autónoma regional del Centro de

Corantioquia está comprometida con el tratamiento legal, lícito, confidencial y seguro de sus datos personales. Por favor consulte nuestra Política de Tratamiento de datos personales en nuestra página web: [www.corantioquia.gov.co](http://www.corantioquia.gov.co) Con el suministro de los datos en este formulario, se entiende la autorización de su parte para que Corantioquia pueda usarlos con fines exclusivamente misionales.

Antioquia CORANTIOQUIA, anualmente, dentro de los cuatro (4) meses siguientes a la finalización del período objeto de cobro.

ARTICULO SEXTO: Contra el presente acto administrativo no procede recurso de conformidad con lo dispuesto en el artículo 75 de la Ley 1437 de 2011, Código de Procedimiento Administrativo y de lo Contencioso Administrativo.

ARTICULO SÉPTIMO: Publicar en el Boletín Oficial de la Corporación y página Web de la Corporación.

ARTÍCULO OCTAVO: El presente Acuerdo rige a partir del 1 de enero de 2024, y deroga las disposiciones que le sean contrarias.

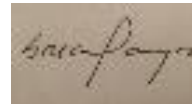
Dado en el municipio de Medellín, a los treinta (30) días del mes de noviembre del año dos mil veintitrés (2023).

### COMUNÍQUESE, PUBLÍQUESE Y CÚMPLASE

ACUERDO No. 667










CLARA VICTORIA GALLEGO A.  
Presidente Ad Hoc Consejo Directivo



GABRIEL JAIME AYORA H.  
Secretario Consejo Directivo

Anexos: 4 documentos. Total pág.57

Elaboró: Juliana Salazar Correa , Giovanny Molina Londoño 

Revisó: Diana Astrid Martínez Ceballos, Paula Marcela Sepúlveda, , Eddy Johana Villa ,  
Llanedt Rosa Martínez Ruiz , Diana Patricia Jaramillo , Sebastián López ,  
Jorge Ignacio Gaviria Saldarriaga , Gabriel Jaime Ayora Hernández 

Fecha de elaboración: 2023-10-05

Corantioquia está comprometida con el tratamiento legal, lícito, confidencial y seguro de sus datos personales. Por favor consulte nuestra Política de Tratamiento de datos personales en nuestra página web: [www.corantioquia.gov.co](http://www.corantioquia.gov.co) Con el suministro de los datos en este formulario, se entiende la autorización de su parte para que Corantioquia pueda usarlos con fines exclusivamente misionales.

No.	Radicado	Dependencia	Expediente(s)	Predio	Municipio	Usuario(s)
1	160AN-COE2308-34603	Oficina Territorial Aburrá Norte	ANTR-2019-120	PREDIO SIN NOMBRE Municipio de Girardota	Girardota	CC 70327512 CARLOS SALDARRIAGA
2	160AN-COE2308-34602	Oficina Territorial Aburrá Norte	ANTR-2002-2	ARENERA SAN JORGE Municipio de Bello	Bello	CC 32494277 CLARISA PASTORA ARANGO JIMENEZ
3	160AN-COE2308-34600	Oficina Territorial Aburrá Norte	ANTR-2022-23	TERRANOVA Municipio de Bello	Bello	NIT 900119208 AGUAS DE SAN NICOLAS S.A. E.S.P.
4	160AN-COE2308-34203	Oficina Territorial Aburrá Norte	ANTR-2019-133	PREDIO SIN NOMBRE Municipio de Girardota	Girardota	NIT 900810414 DRINKS DE COLOMBIA S.A.S.
5	160AN-COE2308-34198	Oficina Territorial Aburrá Norte	ANTR-2023-8	E.D.S. ESTACION DE SERVICIO SAN CRISTOBAL Municipio de Medellín	Medellín	NIT 811009788 DISTRACOM S.A.
6	160AN-COE2308-34196	Oficina Territorial Aburrá Norte	ANTR-2020-62	PREDIO TEJAR SANTA CECILIA S.A Corregimiento Altavista, Municipio de Medellín	Medellín	NIT 800224093 CANTERA SANTA CECILIA S.A.S
7	160AN-COE2308-34194	Oficina Territorial Aburrá Norte	ANTR-2023-35	ARENAS Y TRITURADOS BELLO Municipio de Bello	Bello	NIT 900246400 CECILIA OCHOA DE BUILES. ARENAS Y REVOQUES DEL NORTE & CIA.S.
8	160AN-COE2308-34191	Oficina Territorial Aburrá Norte	ANTR-2002-15	ARENERA EL CAFETAL Municipio de Bello	Medellín	CC 8390479 JUAN TOBIAS BUILES VELASQUEZ
9	160AN-COE2308-34190	Oficina Territorial Aburrá Norte	ANTR-2002-27	ARENERA LOS BUILES - FINCA LA TABLAZA Municipio de Bello	Medellín	NIT 890937232 ARENERA BUILES Y CIA LTDA
10	160AN-COE2308-34020	Oficina Territorial Aburrá Norte	ANTR-2010-1	INDUSTRIA COLOMBIANA DE MOTOCICLETAS INCOLMOTOS-YAMAHA S.A. Municipio de Girardota	Girardota	NIT 890916911 INDUSTRIA COLOMBIANA DE MOTOCICLETAS YAMAHA S.A
11	160AN-COE2308-34015	Oficina Territorial Aburrá Norte	ANTR-2023-9	TDM TRANSPORTES SAS VDA SAN ESTEBAN Municipio de Girardota	Girardota	NIT 890904488 TDM TRANSPORTES S.A.S
12	160AN-COE2308-34012	Oficina Territorial Aburrá Norte	ANTR-2013-6	RYMEL INGENIERÍA ELECTRICA SAS Municipio de Copacabana	Copacabana	NIT 890919437 RYMEL INGENIERIA ELECTRICA S.A.S.
13	160AN-COE2308-34005	Oficina Territorial Aburrá Norte	ANTR-2012-4	TERMILENIO Municipio de Copacabana	Copacabana	NIT 811023799 TERMINADOS Y TEÑIDOS DEL MILENIO S.A.S.
14	160AN-COE2308-34004	Oficina Territorial Aburrá Norte	ANTR-2006-1	CANTERA LA ESMERALDA S.A. Municipio de Medellín	Medellín	NIT 830502483 SOCIEDAD CANTERA LA ESMERALDA
15	160AN-COE2308-33969	Oficina Territorial Aburrá Norte	ANTR-2020-49	PARQUE EMPRESARIAL INTERCITY (012-67647) Vereda Portachuelo, Municipio de Girardota	Girardota	NIT 900611120 PARQUE EMPRESARIAL INTERCITY P.H.
16	160AN-COE2308-33960	Oficina Territorial Aburrá Norte	ANTR-2002-20	ARENERA LOS PEPOS Municipio de Bello	Bello	CC 8408156 OMAR MUÑOZ RODRIGUEZ
17	160AN-COE2308-33929	Oficina Territorial Aburrá Norte	ANTR-2010-14	ALCANTARILLADO CORREGIMIENTO PALMITAS Municipio de Medellín	Medellín	NIT 890904996 EMPRESAS PÚBLICAS DE MEDELLÍN E.S.P. EPM
18	160AN-COE2308-33927	Oficina Territorial Aburrá Norte	ANTR-2010-14	ALCANTARILLADO CORREGIMIENTO PALMITAS Municipio de Medellín	Medellín	NIT 890904996 EMPRESAS PÚBLICAS DE MEDELLÍN E.S.P. EPM
19	160AN-COE2308-33921	Oficina Territorial Aburrá Norte	ANTR-2010-14	ALCANTARILLADO CORREGIMIENTO PALMITAS Municipio de Medellín	Medellín	NIT 890904996 EMPRESAS PÚBLICAS DE MEDELLÍN E.S.P. EPM
20	160AN-COE2308-33918	Oficina Territorial Aburrá Norte	ANTR-2010-14	ALCANTARILLADO CORREGIMIENTO PALMITAS Municipio de Medellín	Medellín	NIT 890904996 EMPRESAS PÚBLICAS DE MEDELLÍN E.S.P. EPM
21	160AN-COE2308-33910	Oficina Territorial Aburrá Norte	ANTR-2010-14	ALCANTARILLADO CORREGIMIENTO PALMITAS Municipio de Medellín	Medellín	NIT 890904996 EMPRESAS PÚBLICAS DE MEDELLÍN E.S.P. EPM
22	160AN-COE2308-33881	Oficina Territorial Aburrá Norte	ANTR-2006-5	FRIGOPORCINOS BELLO SAS (PLANTA 2) Municipio de Bello	Bello	NIT 900523702 FRIGOPORCINOS BELLO S.A.S
23	160AN-COE2308-33870	Oficina Territorial Aburrá Norte	AN7-2010-173	Vereda la Palma, Municipio de Girardota	Girardota	NIT 890900652 INVESA S.A.
24	160AN-COE2308-33800	Oficina Territorial Aburrá Norte	ANTR-2013-14	INDUSTRIAS ALIMENTICIAS LORENZANO SAS Municipio de Copacabana	Copacabana	NIT 891401858 OPERADORA AVÍCOLA COLOMBIA S.A.S.
25	160AN-COE2308-33497	Oficina Territorial Aburrá Norte	ANTR-2013-3	ABRASIVOS DE COLOMBIA S.A (SISTEMA FIBRA) Municipio de Girardota	Medellín	NIT 890911327 ABRASIVOS DE COLOMBIA
26	160AN-COE2308-34603	Oficina Territorial Aburrá Norte	ANTR-2019-120	CARLOS SALDARRIAGA	Girardota	
27	160AN-COE2308-34602	Oficina Territorial Aburrá Norte	ANTR-2002-2	ARENERA SAN JOSE	Bello	CC 98643682 JUAN ALBERTO ARANGO HOYOS
28	160AN-COE2308-34012	Oficina Territorial Aburrá Norte	ANTR-2008-73	1260732	Copacabana	NIT 890919437-1 RYMEL INGENIERIA ELECTRICA S.A.S.

29		Oficina Territorial Aburrá Norte	ANTR-2008-73	1260732	Copacabana	NIT 890919437-1 RYMEL INGENIERIA ELECTRICA S.A.S.
30	160AN-COE2308-35660	Oficina Territorial Aburrá Norte	ANTR-2019-132	PORCICULTORES APA S.A.S	Girardota	
31	160AS-COE2308-34877	Oficina Territorial Aburrá Sur	ASTR-2023-60	E.D.S. EL LLANO Municipio de Caldas	Caldas	NIT 811009788 DISTRACOM S.A.
32	160AS-COE2308-34916	Oficina Territorial Aburrá Sur	ASTR-2021-17	ESTACIÓN DE SERVICIOS LAS VEGAS Vereda Primavera, Municipio de Caldas	Caldas	NIT 811009788 DISTRACOM S.A.
33	160AS-COE2308-34916	Oficina Territorial Aburrá Sur	ASTR-2021-17	ESTACIÓN DE SERVICIOS LAS VEGAS Vereda Primavera, Municipio de Caldas	Caldas	NIT 811009788 DISTRACOM S.A.
34	160AS-COE2308-34901	Oficina Territorial Aburrá Sur	ASTR-2017-27	PREDIO LADRILLERA SAN FERNANDO Municipio de Amagá	Amagá	NIT 890902178 LADRILLERA SAN FERNANDO
35	160AS-COE2308-34894	Oficina Territorial Aburrá Sur	ASTR-2020-26	PREDIO HACIENDA ZANZIBAR (MATR 033-0014926) Vereda Piedecuesta, Municipio de Amagá	Amagá	NIT 890907883 JOSÉ BETANCUR G. S.A.S.
36	160AS-COE2308-34442	Oficina Territorial Aburrá Sur	ASTR-2018-14	MINA LA PIEDRA Municipio de Titiribí	Titiribí	NIT 890912138 CARBONES DE SABALETAS S.A.S.
37	160AS-COE2308-34442	Oficina Territorial Aburrá Sur	ASTR-2018-14	MINA LA PIEDRA Municipio de Titiribí	Titiribí	NIT 890912138 CARBONES DE SABALETAS S.A.S.
38	160AS-COE2308-34404	Oficina Territorial Aburrá Sur	ASTR-2018-11	INVERSIONES MARAHÉ S.A.S. Municipio de la Estrella	La Estrella	NIT 900924244 INVERSIONES MARAHÉ S.A.S.
39	160AS-COE2308-34404	Oficina Territorial Aburrá Sur	ASTR-2018-11	INVERSIONES MARAHÉ S.A.S. Municipio de la Estrella	La Estrella	NIT 900924244 INVERSIONES MARAHÉ S.A.S.
40	160AS-COE2308-34398	Oficina Territorial Aburrá Sur	ASTR-2022-4	CARBOANTIOQUIA S.A. Municipio de Caldas	Caldas	NIT 890923800 CARBOANTIOQUIA S.A.
41	160AS-COE2308-34393	Oficina Territorial Aburrá Sur	ASTR-2006-2	PREDIO PLANTA DE FAENADO DE AMAGA Barrio %Predio Finca el Socorro%, Municipio de Amagá	Amagá	NIT 900048743 PLANTA DE FAENADO AMAGÁ
42	160AS-COE2308-34337	Oficina Territorial Aburrá Sur	ASTR-2012-1	LA MARGARITA Predio Titiribi, Municipio de Titiribí	Titiribí	NIT 800211883 MINA LA MARGARITA S.A.S.
43	160AS-COE2308-33963	Oficina Territorial Aburrá Sur	ASTR-2002-2	TITIRIBÍ Municipio de Titiribí	Titiribí	NIT 811008426 ACUEDUCTOS Y ALCANTARILLADOS SOSTENIBLES S.A. E.S.P.
44	160AS-COE2308-33955	Oficina Territorial Aburrá Sur	ASTR-2002-2	TITIRIBÍ Municipio de Titiribí	Titiribí	NIT 811008426 ACUEDUCTOS Y ALCANTARILLADOS SOSTENIBLES S.A. E.S.P.
45	160AS-COE2308-33919	Oficina Territorial Aburrá Sur	ASTR-2002-3	ARMENIA Municipio de Armenia	Armenia	NIT 811008426 ACUEDUCTOS Y ALCANTARILLADOS SOSTENIBLES S.A. E.S.P.
46	160AS-COE2308-33693	Oficina Territorial Aburrá Sur	ASTR-2016-2	BODEGAS Y CENTRO DE NEGOCIAS INTERGROUP P.H. Municipio de Sabaneta	Sabaneta	NIT 900334277 EDIFICIO DE BODEGAS Y CENTRO DE NEGOCIOS INTERGROUP P.H.
47	160AS-COE2308-33679	Oficina Territorial Aburrá Sur	ASTR-2021-21	UNIDAD INDUSTRIAL Municipio de la Estrella	La Estrella	NIT 900232946 CENTRO INDUSTRIAL PORTAL DEL SUR P.H.
48	160AS-COE2308-33771	Oficina Territorial Aburrá Sur	ASTR-2005-1	PREDIO GRANJA AVÍCOLA VILLA RITA (FRIKO), VEREDA LA MIEL, MU Municipio de Caldas	Caldas	NIT 891401858 OPERADORA AVÍCOLA COLOMBIA S.A.S.
49	160AS-COE2308-33761	Oficina Territorial Aburrá Sur	ASTR-2017-18	CONSERVAS ABAD S.A.S Municipio de la Estrella	La Estrella	NIT 811044746 CONSERVAS ABAD S.A.S.
50	160AS-COE2308-33752	Oficina Territorial Aburrá Sur	ASTR-2019-238	MOLDPLAST Municipio de la Estrella	La Estrella	NIT 800198042 MOLD PLAST S.A.S.
51	160CA-COE2308-34150	Oficina Territorial Cartama	CATR-2002-125	SANTA BARBARA Municipio de Santa Bárbara	Santa Bárbara	NIT 811005377 OPERADORES DE SERVICIOS S. A. E. S. P.
52	160CA-COE2308-34148	Oficina Territorial Cartama	CATR-2011-4	ALCANTARILLADO MUNICIPAL Municipio de Valparaíso	Fredonia	NIT 811005377 OPERADORES DE SERVICIOS S. A. E. S. P.
53	160CA-COE2308-34140	Oficina Territorial Cartama	CATR-2011-4	ALCANTARILLADO MUNICIPAL Municipio de Valparaíso	Fredonia	NIT 811005377 OPERADORES DE SERVICIOS S. A. E. S. P.
54	160CA-COE2308-34122	Oficina Territorial Cartama	CATR-2002-125	SANTA BARBARA Municipio de Santa Bárbara	Santa Bárbara	NIT 811005377 OPERADORES DE SERVICIOS S. A. E. S. P.
55	160CA-COE2308-34098	Oficina Territorial Cartama	CATR-2021-29	VIA LA PINTADA - BOLOMBOLO Municipio de Támesis	Jericó	NIT 900740893 CONCESIÓN LA PINTADA S.A.S
56	160CA-COE2308-34053	Oficina Territorial Cartama	CATR-2023-57	NARANJALES DE L CAUCA Vereda Canaán, Municipio de Tarso	Tarso	NIT 900740893 CONCESIÓN LA PINTADA S.A.S
57	160CA-COE2308-34010	Oficina Territorial Cartama	CATR-2014-51, CATR-2011-17	ZONA URBANA CORREGIMIENTO BOLOMBOLO Corregimiento Bolombolo, Municipio de Venecia, ALCANTARILLADO MUNICIPAL Municipio de Armenia	Venecia	NIT 811008426 ACUEDUCTOS Y ALCANTARILLADOS SOSTENIBLES S.A. E.S.P.

58	160CA-COE2308-33924	Oficina Territorial Cartama	CATR-2014-51	ZONA URBANA CORREGIMIENTO BOLOMBOLO Corregimiento Bolombolo, Municipio de Venecia	Venecia	NIT 811008426 ACUEDUCTOS Y ALCANTARILLADOS SOSTENIBLES S.A. E.S.P.
59	160CA-COE2308-33990	Oficina Territorial Cartama	CATR-2014-1	PREDIO LA MORELIA Vereda el Zancudo, Municipio de Fredonia	Fredonia	CC 71605927 OSCAR DARIÓ RESTREPO GARCÉS
60	160CA-COE2308-33983	Oficina Territorial Cartama		Municipio de Jericó	Jericó	CC 21831211 MARÍA EUGENIA CARMONA GÓMEZ
61	160CA-COE2308-33757	Oficina Territorial Cartama	CATR-2019-144	PREDIO EL SUDAN Vereda Mulato, Municipio de Pueblorrico	Pueblorrico	CC 1128269713 ESTEBAN GUZMAN GUTIERREZ
62	160CA-COE2308-33746	Oficina Territorial Cartama	CATR-2019-127	FINCA LA ADELITA Vereda Cadenas, Municipio de Fredonia	Fredonia	NIT 900799053 AGROCASTRO
63	160CA-COE2308-33633	Oficina Territorial Cartama	CATR-2014-66	LA JOYERÍA Municipio de Santa Bárbara	Santa Bárbara	NIT 900392211 CAFÉ DE SANTA BÁRBARA S.A.S
64	160CA-COE2308-33627	Oficina Territorial Cartama	CATR-2014-23	EL BOSQUE Y LA ARGELIA Municipio de Venecia	Venecia	CC 71577391 GABRIEL FERNANDO VELEZ RESTREPO
65	160CA-COE2308-33625	Oficina Territorial Cartama	CATR-2014-19	FINCA LA ESTRELLA Municipio de Venecia	Venecia	CC 71577391 GABRIEL FERNANDO VELEZ RESTREPO
66	160CA-COE2308-33609	Oficina Territorial Cartama	CATR-2014-29	EL AMPARO Municipio de Fredonia	Fredonia	CC 70503101 GABRIEL JOSE TAMAYO GALLEGO
67	160CA-COE2308-33588	Oficina Territorial Cartama	CATR-2019-174	LOS HELECHOS Municipio de Fredonia	Fredonia	CC 70104931 LUIS GONZALO TOBON GONZALEZ
68	160CA-COE2310-44459	Oficina Territorial Cartama	CATR-2019-148	La Divisa	Venecia	CC 8458670 OSCAR JULIO DIEZ GARCIA
69	160CA-COE2310-44459	Oficina Territorial Cartama	CATR-2014-32	El Banco	Venecia	CC 8458670 OSCAR JULIO DIEZ GARCIA
70	160CI-COE2308-34819	Oficina Territorial Citará	CITR-2001-441	LA BASTILLA Municipio de Ciudad Bolívar	Ciudad Bolívar	CC 70412439 JULIO CESAR DURANGO TOBON
71	160CI-COE2308-34769	Oficina Territorial Citará	CITR-2002-85	EL TESORO Municipio de Concordia	Concordia	CC 21672052 MAGNOLIA DE JESUS GONZALEZ DE CORREA
72	160CI-COE2308-34680	Oficina Territorial Citará	CITR-2001-260	FINCA LA LORENA Municipio de Ciudad Bolívar	Ciudad Bolívar	CC 21573587 OMAIRA DE JESUS MARQUEZ HERNANDEZ
73	160CI-COE2308-34674	Oficina Territorial Citará	CITR-2001-50	FINCA EL PARAISO Municipio de Salgar	Salgar	CC 8315725 JORGE LUIS CALDERON GIL
74	160CI-COE2308-34709	Oficina Territorial Citará	CITR-2001-451	FINCA LA AURORA Municipio de Andes	Andes	CC 71877748 DIEGO LEON RENDON RENDON
75	160CI-COE2308-34696	Oficina Territorial Citará	CITR-2013-8	FINCA EL PARAISO Municipio de Betania	Betania	CC 3374427 JORGE IVAN SIERRA ESCOBAR
76	160CI-COE2308-34694	Oficina Territorial Citará	CITR-2001-204	PREDIO LA CASIANA Vereda la Casiana, Municipio de Jardín	Jardín	CC 8299537 MARIO DE JESÚS URIBE ESCOBAR
77	160CI-COE2308-34692	Oficina Territorial Citará	CITR-2001-324	Vereda la Chaparrala, Municipio de Andes	Andes	CC 21462648 VICTORIA EUGENIA ALVAREZ POSADA
78	160CI-COE2308-34688	Oficina Territorial Citará	CITR-2002-188	Predio la Union, Vereda las Animas, Municipio de Betulia	Betulia	CC 71054459 OSCAR DARIO RUIZ HERRERA
79	160CI-COE2308-34534	Oficina Territorial Citará	CITR-2001-391	Finca La Rochela Municipio de Andes	Betania	CC 719660 ALBERTO SANTAMARIA TRUJILLO
80	160CI-COE2308-34508	Oficina Territorial Citará	CITR-2001-68	FINCA LA PORTADA- CHAPARRALITO Municipio de Andes	Andes	CC 719660 ALBERTO SANTAMARIA TRUJILLO
81	160CI-COE2308-34464	Oficina Territorial Citará	CITR-2013-39	PREDIO AGUALINDA Vereda la Seca, Municipio de Hispania	Andes	CC 71616126 JOSÉ JUAN DIEGO SIERRA URIBE
82	160CI-COE2308-34462	Oficina Territorial Citará	CITR-2013-38	PREDIO AGUALINDA Vereda la Seca, Municipio de Hispania	Hispania	CC 71616126 JOSÉ JUAN DIEGO SIERRA URIBE
83	160CI-COE2308-34241	Oficina Territorial Citará	CITR-2011-9	LOS CARMINES Municipio de Ciudad Bolívar	Ciudad Bolívar	CC 70031378 JULIO JOSÉ VÁSQUEZ GONZALEZ
84	160CI-COE2308-34238	Oficina Territorial Citará	CITR-2001-149	Finca Tierra Grata Municipio de Ciudad Bolívar	Ciudad Bolívar	CC 3416336 HUMBERTO DE JESUS GONZÁLEZ TRUJILLO
85	160CI-COE2308-34236	Oficina Territorial Citará	CITR-2001-425	FINCA SANTA ANA Municipio de Ciudad Bolívar	Ciudad Bolívar	CC 3416336 HUMBERTO DE JESUS GONZÁLEZ TRUJILLO
86	160CI-COE2308-34234	Oficina Territorial Citará	CITR-2001-195	Finca La Samaria Municipio de Andes	Andes	CC 21457029 MARGARITA ELORZA POSADA
87	160CI-COE2308-34227	Oficina Territorial Citará	CITR-2002-379	FINCA SAN FRANCISCO Municipio de Concordia	Salgar	CC 71876957 EUSEBIO DE JESUS VILLEGAS FRANCO



88	160CI-COE2308-34216	Oficina Territorial Citará	CITR-2002-60	PREDIO LA FERIA Vereda Santa Rita Abajo, Municipio de Concordia	Concordia	CC 71876957 EUSEBIO DE JESUS VILLEGAS FRANCO
89	160CI-COE2308-34349	Oficina Territorial Citará	CITR-2013-42	FINCA LOS ALPES Municipio de Ciudad Bolívar	Ciudad Bolívar	NIT 811025389 AGROPECUARIA FARALLONES S.A
90	160CI-COE2308-34344	Oficina Territorial Citará	CITR-2013-27	FINCA LA GABRIELA Municipio de Betania	Betania	NIT 811025389 AGROPECUARIA FARALLONES S.A
91	160CI-COE2308-34340	Oficina Territorial Citará	CITR-2001-395	Finca La Florida Municipio de Ciudad Bolívar	Ciudad Bolívar	NIT 811025389 AGROPECUARIA FARALLONES S.A
92	160CI-COE2308-34339	Oficina Territorial Citará	CITR-2013-41	LA FRANCIA Municipio de Ciudad Bolívar	Ciudad Bolívar	NIT 811025389 AGROPECUARIA FARALLONES S.A
93	160CI-COE2308-34360	Oficina Territorial Citará	CITR-2002-33033	PREDIO VILLA AMPARO Vereda la Legia, Corregimiento Tapartó, Municipio de Betania	Andes	CC 21455600 Amparo Posada DE ÁLVAREZ
94	160CI-COE2308-34358	Oficina Territorial Citará	CITR-2002-2	FINCA CAJA DE ORO Municipio de Andes	Andes	CC 21455600 Amparo Posada DE ÁLVAREZ
95	160CI-COE2308-34207	Oficina Territorial Citará	CITR-2001-26	ALCANTARILLADO MUNICIPAL Municipio de Betania	Betania	NIT 900217714 EMPRESAS PÚBLICAS MUNICIPALES DE BETANIA
96	160CI-COE2308-34199	Oficina Territorial Citará	CITR-2013-9	FINCA BELLAVISTA Municipio de Betania	Andes	CC 1027887883 DANIEL RESTREPO SIERRA
97	160CI-COE2308-34308	Oficina Territorial Citará	CITR-2001-203	Finca Zaragoza Municipio de Salgar	Salgar	CC 1039759782 JOSE LUIS CASTILLO FERNANDEZ
98	160CI-COE2308-34304	Oficina Territorial Citará	CITR-2018-17	MARIA AUXILIADORA Municipio de Betulia	Ciudad Bolívar	CC 1018372216 ALBEIRO CARO CORREA
99	160CI-COE2308-34301	Oficina Territorial Citará	CITR-2011-16	FINCA EL TAMBO Municipio de Betania	Betania	CC 594232 PEDRO JOSE RESTREPO PEREZ
100	160CI-COE2308-34296	Oficina Territorial Citará	CITR-2002-366	FINCA EL PLACER Municipio de Concordia	Concordia	CC 71490179 RAFAEL DARIO GARCES POSADA
101	160CI-COE2308-34289	Oficina Territorial Citará	CITR-2020-2	PREDIO LA AGRIPINA Vereda los Aguacates, Municipio de Betania	Betania	NIT 900489488 INVERSIONES MARAVILLAS DEL CAFE S.A.S
102	160CI-COE2308-34287	Oficina Territorial Citará	CITR-2001-130	Finca La Cascajosa Municipio de Betania	Betania	NIT 900489488 INVERSIONES MARAVILLAS DEL CAFE S.A.S
103	160CI-COE2308-34285	Oficina Territorial Citará	CITR-2001-116	FINCA LA BOGOTANA (LA MATILDE) Municipio de Betania	Betania	NIT 900489488 INVERSIONES MARAVILLAS DEL CAFE S.A.S
104	160CI-COE2308-34283	Oficina Territorial Citará	CITR-2013-18	FINCA LA CAMACHA Municipio de Betania	Betania	NIT 900489488 INVERSIONES MARAVILLAS DEL CAFE S.A.S
105	160CI-COE2308-34138	Oficina Territorial Citará	CITR-2001-239	VILLA ANA -LA SOLEDAD Municipio de Betania	Betania	NIT 901153370 ANDINA DE CAFE S.A.S
106	160CI-COE2308-34136	Oficina Territorial Citará	CITR-2012-22	LA FORTUNA - SUCESION LONDOÑO Municipio de Betulia	Betulia	CC 71053004 GABRIEL JAIME LONDOÑO BOLÍVAR
107	160CI-COE2308-34133	Oficina Territorial Citará	CITR-2002-390	LA SUCIA Municipio de Betulia	Betulia	CC 71053004 GABRIEL JAIME LONDOÑO BOLÍVAR
108	160CI-COE2308-34130	Oficina Territorial Citará	CITR-2012-21	LA SUCIA Municipio de Betulia	Betulia	CC 71053004 GABRIEL JAIME LONDOÑO BOLÍVAR
109	160CI-COE2308-34125	Oficina Territorial Citará	CITR-2002-296	LA FLORIDITA Municipio de Betulia	Betulia	CC 71053004 GABRIEL JAIME LONDOÑO BOLÍVAR
110	160CI-COE2308-34124	Oficina Territorial Citará	CITR-2002-361	LA ARGELIA Municipio de Betulia	Betulia	CC 3411754 ANIBAL ANTONIO VELEZ OSORIO
111	160CI-COE2308-34121	Oficina Territorial Citará	CITR-2002-202	LA LLORONA Municipio de Betulia	Betulia	CC 71051502 ELERBAN DE JESUS VELEZ ARANGO
112	160CI-COE2308-34116	Oficina Territorial Citará	CITR-2002-22	FINCA LA CIBELES Municipio de Betulia	Betulia	CC 71051502 ELERBAN DE JESUS VELEZ ARANGO
113	160CI-COE2308-34109	Oficina Territorial Citará	CITR-2001-242	Finca Los Cristales Municipio de Ciudad Bolívar	Ciudad Bolívar	CC 21573767 SOFIA INÉS BOLÍVAR PUERTA
114	160CI-COE2308-34106	Oficina Territorial Citará	CITR-2001-421	Finca El Paraiso Municipio de Ciudad Bolívar	Ciudad Bolívar	CC 21573767 SOFIA INÉS BOLÍVAR PUERTA
115	160CI-COE2308-34104	Oficina Territorial Citará	CITR-2002-357	EL DIAMANTE Municipio de Betulia	Betulia	CC 3307952 LEOCADIO POSADA CORREA
116	160CI-COE2308-34099	Oficina Territorial Citará	CITR-2001-357	FINCA LA JULIA Municipio de Betania	Betania	CC 98451559 RODRIGO ANTONIO SANCHEZ QUINTERO
117	160CI-COE2308-34096	Oficina Territorial Citará	CITR-2013-7	FINCA LA GABRIELA Municipio de Betania	Betania	CC 71642146 FLAVIO ALBERTO BOHORQUEZ RAMIREZ

118	160CI-COE2308-34092	Oficina Territorial Citará	CITR-2002-67	PREDIO LA ESPERANZA (04-002309) Corregimiento de Santa Rita, Municipio de Concordia	Concordia	CC 70517326 JAVIER PALACIO PALACIO
119	160CI-COE2308-34085	Oficina Territorial Citará	CITR-2013-70	FINCA MIRADEROS Municipio de Concordia	Concordia	CC 32407923 SONIA OLIVA GONZÁLEZ ESCOBAR
120	160CI-COE2308-34081	Oficina Territorial Citará	CITR-2002-193	VALLEDALES Municipio de Betulia	Betulia	CC 71051048 ARBEY DE JESUS CARTAGENA VARGAS
121	160CI-COE2308-34071	Oficina Territorial Citará	CITR-2002-356	ALCANTARILLADO MUNICIPAL Municipio de Concordia	Concordia	NIT 811007033 EMPRESAS PUBLICAS MUNICIPALES DE CONCORDIA ESP
122	160CI-COE2308-34067	Oficina Territorial Citará	CITR-2001-258	FINCA LA UNION Municipio de Betania	Betania	CC 98450889 WALTER GUILLERMO MARÍN PALACIO
123	160CI-COE2308-34066	Oficina Territorial Citará	CITR-2001-447	FINCA LA HERMOSA Municipio de Betania	Betania	CC 98450889 WALTER GUILLERMO MARÍN PALACIO
124	160CI-COE2308-34061	Oficina Territorial Citará	CITR-2002-24	EL DIAMANTE Municipio de Betulia	Betulia	CC 3411931 JAIME DE JESUS OSORIO GUTIERREZ
125	160CI-COE2308-34058	Oficina Territorial Citará	CITR-2001-228	Finca Pamplonita Municipio de Ciudad Bolívar	Ciudad Bolívar	CC 71230903 JORGE ANDRES ZAPATA ORTIZ
126	160CI-COE2308-34056	Oficina Territorial Citará	CITR-2011-46	PREDIO MONTENEGRO Barrio la Habana, Municipio de Salgar	Salgar	CC 71614501 JORGE ENRIQUE POSADA JARAMILLO
127	160CI-COE2308-34054	Oficina Territorial Citará	CITR-2001-319	FINCA EL CRISTO Municipio de Betania	Betania	CC 3409591 JULIO EDUARDO ESCOBAR ARANGO
128	160CI-COE2308-34048	Oficina Territorial Citará	CITR-2001-90	FINCA VILLA JANA Municipio de Ciudad Bolívar	Ciudad Bolívar	CC 70422308 CARLOS ALBERTO GONZALEZ MARQUEZ
129	160CI-COE2308-33591	Oficina Territorial Citará	CITR-2001-167	Finca La Ricaurte Municipio de Ciudad Bolívar	Ciudad Bolívar	CC 70090439 JUAN GUILLERMO VELEZ VELASQUEZ
130	160CI-COE2308-33586	Oficina Territorial Citará	CITR-2001-75	PREDIO LA ECHAVARRÍA Vereda Quebrada Arriba, Corregimiento la Chaparrala, Municipio de Andes	Andes	CC 70122257 ALVARO PELÁEZ GÓMEZ
131	160CI-COE2308-33581	Oficina Territorial Citará	CITR-2001-172	Finca Los Sauces Municipio de Ciudad Bolívar	Ciudad Bolívar	CC 70415725 JULIO ALBERTO RAMÍREZ VELEZ
132	160CI-COE2308-33576	Oficina Territorial Citará	CITR-2018-155	PREDIO LA ZORRERA Municipio de Ciudad Bolívar	Ciudad Bolívar	CC 70090439 JUAN GUILLERMO VELEZ VELASQUEZ
133	160CI-COE2308-33575	Oficina Territorial Citará	CITR-2001-139	FINCA LA CANDELA Municipio de Ciudad Bolívar	Ciudad Bolívar	CC 70090439 JUAN GUILLERMO VELEZ VELASQUEZ
134	160CI-COE2308-33573	Oficina Territorial Citará	CITR-2001-238	FINCA LA LUISA Municipio de Ciudad Bolívar	Ciudad Bolívar	CC 70090439 JUAN GUILLERMO VELEZ VELASQUEZ
135	160CI-COE2308-33863	Oficina Territorial Citará	CITR-2018-143	ALCANTARILLADO MUNICIPAL Municipio de Salgar	Salgar	NIT 811009982 INGENIERIA TOTAL SERVICIOS PUBLICOS S.A.S - E.S.P.
136	160CI-COE2308-33862	Oficina Territorial Citará	CITR-2018-141	ALCANTARILLADO MUNICIPAL DE SALGAR Municipio de Salgar	Salgar	NIT 811042944 EMPRESAS PÚBLICAS DE SALGAR S.A. E.S.P
137	160CI-COE2308-33861	Oficina Territorial Citará	CITR-2001-6	LA FE Municipio de Betania	Betania	CC 71650878 FERNANDO CADAVID OCHOA
138	160CI-COE2308-33860	Oficina Territorial Citará	CITR-2018-148	FINCA LA MANGUITA Municipio de Concordia	Concordia	CC 3567929 NELSON DE JESÚS GONZÁLEZ GONZÁLEZ
139	160CI-COE2308-33858	Oficina Territorial Citará	CITR-2002-129	LA HONDINA Municipio de Concordia	Concordia	CC 21673672 LUCIA FABIOLA FERNÁNDEZ POSADA
140	160CI-COE2308-33855	Oficina Territorial Citará	CITR-2018-142	ALCANTARILLADO MUNICIPAL Municipio de Salgar	Ciudad Bolívar	NIT 811009982 INGENIERIA TOTAL SERVICIOS PUBLICOS S.A.S - E.S.P.
141	160CI-COE2308-33851	Oficina Territorial Citará	CITR-2011-5	LA PALMERA Municipio de Andes	Andes	CC 21464901 CLARA LUCÍA RUIZ TOBÓN
142	160CI-COE2308-33850	Oficina Territorial Citará	CITR-2011-3	LA BERMUDEZ Municipio de Andes	Andes	CC 15526747 NICOLAS ESTEBAN MEJIA RESTREPO
143	160CI-COE2308-33847	Oficina Territorial Citará	CITR-2010-7	LA SOLITA Municipio de Betania	Betania	CC 15526747 NICOLAS ESTEBAN MEJIA RESTREPO
144	160CI-COE2308-33844	Oficina Territorial Citará	CITR-2001-256	FINCA LA BODEGA Municipio de Andes	Andes	CC 15526747 NICOLAS ESTEBAN MEJIA RESTREPO
145	160CI-COE2308-33842	Oficina Territorial Citará	CITR-2001-124	Finca La Perla Municipio de Andes	Andes	CC 15531721 JORGE HERNANDO MEJIA RESTREPO

146	160CI-COE2308-33810	Oficina Territorial Citará	CITR-2013-54	Finca La Manuela Municipio de Ciudad Bolívar	Ciudad Bolívar	CC 70421379 JUAN GUILLERMO PUERTA AGUDELO
147	160CI-COE2308-33805	Oficina Territorial Citará	CITR-2013-34	FINCA LA GIRONDA Municipio de Ciudad Bolívar	Ciudad Bolívar	CC 70421379 JUAN GUILLERMO PUERTA AGUDELO
148	160CI-COE2308-33803	Oficina Territorial Citará	CITR-2001-440	FINCA LA MAGDALENA Municipio de Ciudad Bolívar	Ciudad Bolívar	CC 70421379 JUAN GUILLERMO PUERTA AGUDELO
149	160CI-COE2308-33696	Oficina Territorial Citará	CITR-2001-445	FINCA LA CARMINITA (GUAYACANES) Municipio de Ciudad Bolívar	Ciudad Bolívar	CC 22131926 DIANA MARCELA MARTINEZ GARCIA
150	160CI-COE2308-33694	Oficina Territorial Citará	CITR-2002-240	N.N. Municipio de Betulia	Betulia	CC 21565352 ELODIA DURAN DE CARO
151	160CI-COE2308-33691	Oficina Territorial Citará	CITR-2014-17	FINCA EL GUADUAL Municipio de Betulia	Betulia	CC 3412279 EMANUEL HERRERA HERRERA
152	160CI-COE2308-33687	Oficina Territorial Citará	CITR-2001-443	Finca La Isletica Municipio de Ciudad Bolívar	Ciudad Bolívar	CC 70413778 LUIS BERNARDO VÉLEZ VARGAS
153	160CI-COE2308-33683	Oficina Territorial Citará	CITR-2001-141	FINCA LA PLAYA Municipio de Betania	Betania	CC 70414721 JUAN CARLOS VELEZ VARGAS
154	160CI-COE2308-33681	Oficina Territorial Citará	CITR-2001-28	PREDIO LA PRADERA Vereda la Arboleda, Corregimiento de Farallones, Municipio de Ciudad Bolívar	Ciudad Bolívar	CC 32395630 GILMA DEL SOCORRO VARGAS VARGAS
155	160CI-COE2308-33674	Oficina Territorial Citará	CITR-2001-165	FINCA LA PLAYA Municipio de Betania	Ciudad Bolívar	CC 70414721 JUAN CARLOS VELEZ VARGAS
156	160CI-COE2308-33662	Oficina Territorial Citará	CITR-2001-406	PREDIO LOS CISNES Vereda San Miguel, Municipio de Ciudad Bolívar	Ciudad Bolívar	CC 32395630 GILMA DEL SOCORRO VARGAS VARGAS
157	160CI-COE2308-33658	Oficina Territorial Citará	CITR-2001-407	Finca La Margarita Municipio de Ciudad Bolívar	Ciudad Bolívar	CC 21570824 MARÍA OLGA VARGAS VARGAS
158	160CI-COE2308-33802	Oficina Territorial Citará	CITR-2001-439	VILLA LUZ Municipio de Ciudad Bolívar	Ciudad Bolívar	CC 70421379 JUAN GUILLERMO PUERTA AGUDELO
159	160CI-COE2308-33798	Oficina Territorial Citará	CITR-2001-237	COROZAL Municipio de Ciudad Bolívar	Ciudad Bolívar	CC 70419802 FERNAN ADOLFO ZAPATA RESTREPO
160	160CI-COE2308-33794	Oficina Territorial Citará	CITR-2019-192	FINCA SAN ANTONIO Municipio de Concordia	Concordia	CC 71491087 JORGE ALBERTO POSADA SALDARRIAGA
161	160CI-COE2308-33790	Oficina Territorial Citará	CITR-2001-446	FINCA LA RINCONADA CRUCES Municipio de Betania	Betania	CC 15525500 OSCAR HERNANDO RUIZ ORTIZ
162	160CI-COE2308-33788	Oficina Territorial Citará	CITR-2001-397	FINCA LA CUMBRE Municipio de Andes	Andes	CC 15525500 OSCAR HERNANDO RUIZ ORTIZ
163	160CI-COE2308-33787	Oficina Territorial Citará	CITR-2001-250	LA MOSCA Municipio de Hispania	Hispania	CC 15525500 OSCAR HERNANDO RUIZ ORTIZ
164	160CI-COE2308-33786	Oficina Territorial Citará	CITR-2001-221	FINCA SANTA TERESA Municipio de Betania	Andes	CC 15525500 OSCAR HERNANDO RUIZ ORTIZ
165	160CI-COE2308-33784	Oficina Territorial Citará	CITR-2001-209	FINCA SANTA INES Municipio de Betania	Hispania	CC 21918451 MYRIAM DE JESUS RIOS ZAPATA
166	160CI-COE2308-33778	Oficina Territorial Citará	CITR-2013-63	FINCA EL RESBALON Municipio de Betania	Betania	CC 43284564 LILIANA MARIA SALDARRIAGA PELAEZ
167	160CI-COE2308-33775	Oficina Territorial Citará	CITR-2001-19	Finca Sorrento Municipio de Andes	Andes	CC 32529288 MARIA ELENA GUTIERREZ MEJIA
168	160CI-COE2308-33773	Oficina Territorial Citará	CITR-2001-431	Finca Las Acacias Municipio de Ciudad Bolívar	Ciudad Bolívar	NIT 901465336 COFFEE BLEND S.A.S
169	160CI-COE2308-33768	Oficina Territorial Citará	CITR-2001-382	FINCA VILLA JULIA Municipio de Ciudad Bolívar	Ciudad Bolívar	NIT 901424237 JMP INVESTORS & CONSULTING S.A.S.
170	160CI-COE2308-33762	Oficina Territorial Citará	CITR-2001-240	Finca La Esperanza Municipio de Ciudad Bolívar	Ciudad Bolívar	CC 602188 SANTIAGO DE JESUS ARREDONDO CANO
171	160CI-COE2308-33756	Oficina Territorial Citará	CITR-2001-341	FINCA SAN BERNARDO Municipio de Ciudad Bolívar	Ciudad Bolívar	CC 70519718 FABIO ALONSO MORENO VARGAS
172	160CI-COE2308-33755	Oficina Territorial Citará	CITR-2014-4	FINCA LA LIBIA Municipio de Ciudad Bolívar	Ciudad Bolívar	CC 70413217 GUSTAVO ADOLFO SANCHEZ CADAVID
173	160CI-COE2308-33749	Oficina Territorial Citará	CITR-2010-6	PREDIO VILLA LAURA (JORGE ELIECER JARAMILLO MESA) Vereda la Ospina, Municipio de Salgar	Salgar	CC 71615184 JORGE ELIECER JARAMILLO MESA
174	160CI-COE2308-33748	Oficina Territorial Citará	CITR-2001-143	PREDIO LA BRETAÑA Vereda los Monos, Municipio de Ciudad Bolívar	Ciudad Bolívar	CC 70412470 JAIME ALBERTO GONZÁLEZ PUERTA
175	160CI-COE2308-33747	Oficina Territorial Citará	CITR-2001-356	FINCA LA CAROLA Municipio de Ciudad Bolívar	Ciudad Bolívar	CC 70566945 DIEGO LUIS BOLIVAR PUERTA
176	160CI-COE2308-33739	Oficina Territorial Citará	CITR-2017-6	MALVAVISCAL Municipio de Betulia	Betulia	CC 71050088 JOSE GONZALO TRUJILLO MEJIA

177	160CI-COE2308-33735	Oficina Territorial Citará	CITR-2001-274	FINCA EL CASCAJERO Municipio de Betania	Betania	CC 3410281 RUBEN DARIO ESCOBAR ARANGO
178	160CI-COE2308-33729	Oficina Territorial Citará	CITR-2020-5	EL YARUMO Municipio de Betania	Betania	CC 41738464 LUZ MARINA ESCOBAR ARANGO
179	160CI-COE2308-33728	Oficina Territorial Citará	CITR-2020-1	PREDIO EL VOLGA Municipio de Betania	Betania	CC 41738464 LUZ MARINA ESCOBAR ARANGO
180	160CI-COE2308-33724	Oficina Territorial Citará	CITR-2001-268	PREDIO SANTA LUCIA Vereda el Libano, Municipio de Andes	Andes	CC 1037582493 SANTIAGO ARANGO ARANGO
181	160CI-COE2308-33718	Oficina Territorial Citará	CITR-2002-211	CHORRO BONITO Municipio de Betulia	Betulia	CC 71051063 HUMBERTO DE JESUS PIEDRAHITA HURTADO
182	160CI-COE2308-33716	Oficina Territorial Citará	CITR-2001-115	FINCA LA CAMELIA UNO Municipio de Ciudad Bolívar	Ciudad Bolívar	CC 3417692 ANTONIO PUERTA ZAPATA
183	160CI-COE2308-33480	Oficina Territorial Citará	CITR-2002-211	CHORRO BONITO Municipio de Betulia	Betulia	CC 71051063 HUMBERTO DE JESUS PIEDRAHITA HURTADO
184	160CI-COE2308-33474	Oficina Territorial Citará		Municipio de Andes	Andes	CC 15529081 JUAN ALBERTO MARIN PALACIO
185	160CI-COE2308-33470	Oficina Territorial Citará	CITR-2001-241	PREDIO EL SOCORRO - EL PENCAL Municipio de Andes	Andes	CC 21455175 ANA SOCORRO GIRALDO FRANCO
186	160CI-COE2308-33461	Oficina Territorial Citará	CITR-2017-7	LA COQUETA Municipio de Ciudad Bolívar	Ciudad Bolívar	NIT 890917298 SOCIEDAD FELIX BOLIVAR E HIJOS S.C.S
187	160CI-COE2308-33457	Oficina Territorial Citará	CITR-2002-205	BONITA Municipio de Betulia	Betulia	CC 71051792 BAYARDO ALONSO PIEDRAHITA HURTADO
188	160CI-COE2308-33452	Oficina Territorial Citará	CITR-2007-8	FINCA LA CAROLINA Municipio de Ciudad Bolívar	Ciudad Bolívar	CC 70410927 DARIO DE JESUS ARREDONDO TABORDA
189	160CI-COE2308-32372	Oficina Territorial Citará	CITR-2002-146	FINCA LA VIRGEN Municipio de Concordia	Concordia	CC 21672761 GLORIA INES MESA GRAJALES
190	160CI-COE2308-32488	Oficina Territorial Citará	CITR-2002-164	RANCHO GRANDE Municipio de Concordia	Concordia	CC 71490979 JOHN JAIRO AGUIRRE CALLE
191	160HX-COE2308-34566	Oficina Territorial Hevéricos	HXTR-2012-13, HXTR-2012-24	ALCANTARILLADO MUNICIPAL Municipio de Anzá, USUARIOS SIN ALCANTARILLADO Municipio de Anzá	Anzá	NIT 890983824 MUNICIPIO DE ANZA
192	160HX-COE2308-34042	Oficina Territorial Hevéricos	HX13-2020-26	Municipio de Sopetrán	Sopetrán	NIT 900130596 REGIONAL DE OCCIDENTE S.A E.S.P
193	160HX-COE2308-34042	Oficina Territorial Hevéricos	HX13-2020-26	Municipio de Sopetrán	Sopetrán	NIT 900130596 REGIONAL DE OCCIDENTE S.A E.S.P
194	160HX-COE2308-34041	Oficina Territorial Hevéricos	HX13-2020-25	Municipio de San Jerónimo	San Jerónimo	NIT 900072303 AGUAS REGIONALES EPM S.A. E.S.P.
195	160HX-COE2308-34037	Oficina Territorial Hevéricos	HX13-2020-32	Municipio de Olaya	Olaya	NIT 900072303 AGUAS REGIONALES EPM S.A. E.S.P.
196	160HX-COE2308-34036	Oficina Territorial Hevéricos	HX7-2013-10	Barrio San Judas, Municipio de Santa Fé de Antioquia	Santa Fé De Antioquia	NIT 900130596 REGIONAL DE OCCIDENTE S.A E.S.P
197	160HX-COE2308-34173	Oficina Territorial Hevéricos	HXTR-2012-32	USUARIOS SIN ALCANTARILLADO Municipio de Sabanalarga	Sabanalarga	NIT 890983736 MUNICIPIO DE SABANALARGA
198	160HX-COE2308-34172	Oficina Territorial Hevéricos	HX7-2021-593	Finca Villa Milena - Hotel las Iguanas, Vereda el Paso Real, Municipio de Santa Fé de Antioquia	Santa Fé De Antioquia	NIT 890933089 GEN INMOBILIARIA SAS
199	160HX-COE2308-34171	Oficina Territorial Hevéricos	HX7-2017-978	Predio Parque Acuático Kanaloa (024-2646), Vereda el Paso Real, Municipio de Santa Fé de Antioquia	Santa Fé De Antioquia	NIT 890933089 GEN INMOBILIARIA SAS
200	160HX-COE2308-34170	Oficina Territorial Hevéricos	HXTR-2006-5	HOSTERIA GUARACU Municipio de San Jerónimo	San Jerónimo	NIT 811009334 ARBELAEZ ESTRADA Y CIA
201	160HX-COE2308-34169	Oficina Territorial Hevéricos	HXTR-2012-11	Predio Ebejico, Municipio de Ebéjico	Ebéjico	NIT 811014485 EMPRESA DE SERVICIOS PUBLICOS DE EBEJICO E.S.P.
202	160HX-COE2308-34168	Oficina Territorial Hevéricos	HXTR-2012-13, HXTR-2012-24, HXTR-2012-25	Municipio de Anzá	Anzá	NIT 890983824 MUNICIPIO DE ANZA
203	160HX-COE2308-33741	Oficina Territorial Hevéricos	HXTR-2012-21	MINA YARAGUA Municipio de Buriticá	Buriticá	NIT 900166687 CONTINENTAL GOLD LIMITED SUCURSAL COLOMBIA
204	160HX-COE2308-33736	Oficina Territorial Hevéricos	HXTR-2012-21	MINA YARAGUA Municipio de Buriticá	Buriticá	NIT 900166687 CONTINENTAL GOLD LIMITED SUCURSAL COLOMBIA
205	160HX-COE2308-33736	Oficina Territorial Hevéricos	HXTR-2012-21	MINA YARAGUA Municipio de Buriticá	Buriticá	NIT 900166687 CONTINENTAL GOLD

						LIMITED SUCURSAL COLOMBIA
206	160PZ-COE2308-33622	Oficina Territorial Panzenú	PZ5-2018-252	Municipio de Caucasia	Caucasia	NIT 811018045 URBANIZACIÓN EL LAGO
207	160PZ-COE2308-32749	Oficina Territorial Panzenú	PZTR-2015-3	CAUCACENTRO Municipio de Caucasia	Caucasia	NIT 900240224 CENTRO COMERCIAL CAUCACENTRO
208	160PZ-COE2308-35226	Oficina Territorial Panzenú	PZTR-2012-25	Municipio de Cáceres	Cáceres	NIT 830505339-8 AGUASCOL
209	160PZ-COE2308-35183	Oficina Territorial Panzenú	PZ7-2015-19	Planta de Latex	Tarazá	NIT 901173369-2 ESLATEX DE COLOMBIA S.A.S ZOMAC
210	160PZ-COE2308-35187	Oficina Territorial Panzenú	PZTR-2023-55	comercial	Caucasia	NIT 811021848-0 EDS SAN RAFAEL TERPEL DAES SAS
211	160PZ-COE2308-35187	Oficina Territorial Panzenú	PZTR-2023-55	comercial	Caucasia	NIT 811021848-0 EDS SAN RAFAEL TERPEL DAES SAS
212	160PZ-COE2308-35289	Oficina Territorial Panzenú	PZTR-2018-125	EDS EL VIAJERO	Tarazá	Nit 811009788-8 DISTRACOM
213	160PZ-COE2308-35275	Oficina Territorial Panzenú	PZTR-2018-126	EDS FLUVIAL LAS MERCEDES	Nechí	Nit 811009788-8 DISTRACOM
214	160PZ-COE2308-35263	Oficina Territorial Panzenú	PZTR-2018-123	EDS LA SARDINA	El Bagre	Nit 811009788-8 DISTRACOM
215	160PZ-COE2308-35300	Oficina Territorial Panzenú	PZTR-2018-128	DS PUERTO ESPA	Caucasia	Nit: 811009788-8 DISTRACOM S.A.
216	160PZ-COE2308-35272	Oficina Territorial Panzenú	PZTR-2012-24	Municipio de Caucasia	Caucasia	Nit: 830505339-0 AGUASCOL SA ESP
217	160PZ-COE2308-35279	Oficina Territorial Panzenú	PZTR-2012-26	Municipio de Tarazá	Tarazá	Nit: 830505339-0 AGUASCOL SA ESP
218	160PZ-COE2308-35359	Oficina Territorial Panzenú	PZTR-2014-37	Municipio de Cáceres	Cáceres	Nit: 890981567-1 Municipio de Cáceres
219	160PZ-COE2308-35268	Oficina Territorial Panzenú	PZTR-2019-28	La Florida	Zaragoza	CC: 3672480 Alejo Antonio Mosquera Rios
220	160HX-COE2309-37078	Oficina Territorial Panzenú	PZ7-2019-808	E.D.S LAS MULAS	Caucasia	Nit: 811015158-2 SHIRLEY ZULUAGA SALAZAR Y CIA S.A.S
221	160PZ-COE2308-35342	Oficina Territorial Panzenú	PZTR-2012-12	USUARIOS SIN ALCANTARILLADO	El Bagre	Nit: 890984221-2 Alcaldía El Bagre
222	160PZ-COE2308-35311	Oficina Territorial Panzenú	PZTR-2012-3	ZONA URBANA, ALCANTARILLADO MUNICIPAL	El Bagre	Nit: 900649669-8 Aguas del Bagre SA ESP
223	160PZ-COE2308-35350	Oficina Territorial Panzenú	PZTR-2014-16	Planta Caucasia	Caucasia	Nit: 800068713-8 Oleoducto de Colombia S.A
224	160PZ-COE2308-35315	Oficina Territorial Panzenú	PZTR-2015-6	TERMINAL DE TRANSPORTE DE CAUCASIA	Caucasia	Nit: 811011770-2 Terminal de Transporte de Caucasia TERACAUCA S.A
225	160PZ-COE2308-35286	Oficina Territorial Panzenú	PZTR-2020-30, PZTR-2020-46	ESTACION DE SERVICIOS NECHI	Nechí	Nit: 17845910-6 HORACION TERAN REZA
226	160PZ-COE2308-35318	Oficina Territorial Panzenú	PZTR-2012-20	Venecia	Zaragoza	Nit: 900276317-9 OPERADORA MINERA SAS
227	160PZ-COE2308-35264	Oficina Territorial Panzenú	PZTR-2014-38	SUBASTA GANADERA	Caucasia	NIT 811016451 SUBASTA GANADERA DE CAUCASIA S.A "SUBAGAUCA"
228	160PZ-COE2308-35232	Oficina Territorial Panzenú	PZTR-2022-33	SECTOR PATO	Zaragoza	NIT 901152033 PLANTA DE LATEX Y SUS DERIVADOS S.A.S.
229	160PZ-COE2308-35377	Oficina Territorial Panzenú	PZTR-2012-13, PZTR-2012-21, PZTR-2012-1, PZTR-2012-10, PZTR-2012-14	MINEROS ALUVIAL S.A.S BIC	El Bagre	NIT 901218630 MINEROS ALUVIAL S.A.S.BIC
230	160PZ-COE2308-35129	Oficina Territorial Panzenú	PZTR-2023-51	HOTEL HOSTERÍA HORIZONTES	Caucasia	NIT 900106757 HOSTERIA HORIZONTES
231	160PZ-COE2308-35183	Oficina Territorial Panzenú	PZTR-2015-2	EMPRESA ESLATEX S.A.S.	Tarazá	NIT 900268879 ESLATEX S.A.S.
232	160PZ-COE2308-35182	Oficina Territorial Panzenú	PZTR-2022-35	HOSPITAL CESAR URIBE PIEDRAHITA	Caucasia	NIT 890980757 HOSPITAL CESAR URIBE PIEDRAHITA
233	160TH-COE2308-34250	Oficina Territorial Tahamíes	THTR-2012-5	ALCANTARILLADO MUNICIPAL Municipio de Ituango	Ituango	NIT 890982278 MUNICIPIO DE ITUANGO
234	160TH-COE2308-34230	Oficina Territorial Tahamíes	TH7-2015-22	Predio Distracom S.A.(01n-266386), Vereda Cerezales, Municipio de San Pedro de los Milagros	San Pedro De Los Milagros	NIT 811009788 DISTRACOM S.A.
235	160TH-COE2308-34226	Oficina Territorial Tahamíes	TH7-2015-30	Predio Eds Distracom Sta Maria Del Camino (025-805) Km 6, Vereda San Juan, Municipio de Santa Rosa de Osos	Santa Rosa De Osos	NIT 811009788 DISTRACOM S.A.
236	160TH-COE2308-34213	Oficina Territorial Tahamíes	THTR-2023-65	Municipio de Santa Rosa de Osos	Santa Rosa De Osos	NIT 900477154 HOTELES, PARQUEADEROS Y SERVICENTROS S.A.S.
237	160TH-COE2308-34208	Oficina Territorial Tahamíes	THTR-2012-21	LAVANDERIA COSMOCOLOR Municipio de Donmatías	Donmatías	NIT 900583922 LAVITEX S.A.S

238	160TH-COE2308-34113	Oficina Territorial Tahamíes	THTR-2017-37	CANTERA LA PASTORA Municipio de Donmatías	Donmatías	CC 3465397 JAIRO ALBERTO PINEDA TORRES
239	160TH-COE2308-34078	Oficina Territorial Tahamíes	THTR-2012-32	FRIGOCOLANTA Municipio de Santa Rosa de Osos	Santa Rosa De Osos	NIT 890904478 COOPERATIVA COLANTA
240	160TH-COE2308-34069	Oficina Territorial Tahamíes	THTR-2002-2	SN.PEDRO-AGUA TRAT.LACTEOS Municipio de Medellín	San Pedro De Los Milagros	NIT 890904478 COOPERATIVA COLANTA
241	160TH-COE2308-34016	Oficina Territorial Tahamíes	THTR-2014-8	DERIVADOS LACTEOS EL PINO Municipio de Donmatías	Donmatías	NIT 811034453 DERIVADOS LACTEOS EL PINO S.A.S.
242	160TH-COE2308-34008	Oficina Territorial Tahamíes	THTR-2014-1	HIDROITUANGO Municipio de Toledo	Ituango	NIT 811014798 HIDROELECTRICA ITUANGO S.A. E.S.P.
243	160TH-COE2308-34008	Oficina Territorial Tahamíes	THTR-2014-1	HIDROITUANGO Municipio de Toledo	Ituango	NIT 811014798 HIDROELECTRICA ITUANGO S.A. E.S.P.
244	160TH-COE2308-34008	Oficina Territorial Tahamíes	THTR-2014-1	HIDROITUANGO Municipio de Toledo	Ituango	NIT 811014798 HIDROELECTRICA ITUANGO S.A. E.S.P.
245	160TH-COE2308-33952	Oficina Territorial Tahamíes	THTR-2012-33	SANTA ROSA DE OSOS Municipio de Santa Rosa de Osos	santa rosa De Osos	NIT 811008426 ACUEDUCTOS Y ALCANTARILLADOS SOSTENIBLES S.A. E.S.P.
246	160TH-COE2308-33946	Oficina Territorial Tahamíes	THTR-2012-33	SANTA ROSA DE OSOS Municipio de Santa Rosa de Osos	Santa Rosa De Osos	NIT 811008426 ACUEDUCTOS Y ALCANTARILLADOS SOSTENIBLES S.A. E.S.P.
247	160TH-COE2308-33952	Oficina Territorial Tahamíes	THTR-2012-33	SANTA ROSA DE OSOS Municipio de Santa Rosa de Osos	Santa Rosa De Osos	NIT 811008426 ACUEDUCTOS Y ALCANTARILLADOS SOSTENIBLES S.A. E.S.P.
248	160TH-COE2308-33938	Oficina Territorial Tahamíes	THTR-2012-2	USUARIOS SIN ALCANTARILLADO Municipio de San Pedro de los Milagros	San Pedro De Los Milagros	NIT 811008426 ACUEDUCTOS Y ALCANTARILLADOS SOSTENIBLES S.A. E.S.P.
249	160TH-COE2308-33930	Oficina Territorial Tahamíes	THTR-2012-3	USUARIOS SIN ALCANTARILLADO Municipio de San José de la Montaña	San jose de la Montaña	NIT 811008426 ACUEDUCTOS Y ALCANTARILLADOS SOSTENIBLES S.A. E.S.P.
250	160TH-COE2308-34162	Oficina Territorial Tahamíes	THTR-2014-11	LA FLORESTA Municipio de Entreríos	Entreríos	NIT 900062741 LACTEOS EL GALAN S.A.
251	160TH-COE2308-34158	Oficina Territorial Tahamíes	THTR-2022-22	PLANTA DERIVADOS LÁCTEOS BETANIA S.A. Municipio de Santa Rosa de Osos	Santa Rosa De Osos	NIT 811037075 LACTEOS BETANIA S.A.
252	160TH-COE2308-34156	Oficina Territorial Tahamíes	THTR-2012-4	ALCANTARILLADO MUNICIPAL Municipio de Belmira	Belmira	NIT 811024778 EMPRESAS PUBLICAS DE BELMIRA
253	160TH-COE2308-34153 y 160TH-COE2308-34128	Oficina Territorial Tahamíes	THTR-2012-24	USUARIOS SIN ALCANTARILLADO Municipio de Campamento	Campamento	NIT 890982147 MUNICIPIO DE CAMPAMENTO
254	160TH-COE2308-34152 y 160TH-COE2308-34132	Oficina Territorial Tahamíes	THTR-2012-24	USUARIOS SIN ALCANTARILLADO Municipio de Campamento	Campamento	NIT 890982147 MUNICIPIO DE CAMPAMENTO
255	160TH-COE2308-34151 y 160TH-COE2308-34137	Oficina Territorial Tahamíes	THTR-2012-24	USUARIOS SIN ALCANTARILLADO Municipio de Campamento	Campamento	NIT 890982147 MUNICIPIO DE CAMPAMENTO
256	160TH-COE2308-34149	Oficina Territorial Tahamíes	THTR-2012-9	ALCANTARILLADO MUNICIPAL Municipio de Campamento	Campamento	NIT 890982147 MUNICIPIO DE CAMPAMENTO
257	160TH-COE2308-34146	Oficina Territorial Tahamíes	THTR-2012-10	ALCANTARILLADO MUNICIPAL Municipio de Angostura	Angostura	NIT 890982141 MUNICIPIO DE ANGOSTURA
258	160TH-COE2308-34142	Oficina Territorial Tahamíes	THTR-2012-9	ALCANTARILLADO MUNICIPAL Municipio de Campamento	Campamento	NIT 890982147 MUNICIPIO DE CAMPAMENTO
259	160TH-COE2308-33673	Oficina Territorial Tahamíes	THTR-2012-26	SETAS COLOMBIANAS S.A. Municipio de Yarumal	Yarumal	NIT 800151988 SETAS COLOMBIANAS S.A. SETAS S.A.
260	160TH-COE2308-33725	Oficina Territorial Tahamíes	THTR-2011-3	USUARIOS SIN ALCANTARILLADO Municipio de Anorí	Anorí	NIT 901140446 EMPRESA DE SERVICIOS PUBLICOS DE ANORI S.A. E.S.P
261	160TH-COE2308-36272	Oficina Territorial Tahamíes	THTR-2011-2	AGUAS DEL NORTE ANTIOQUEÑO S.A.ESP	Yarumal	AGUAS DEL NORTE ANTIOQUEÑO S.A.ESP
262	160ZF-COE2308-35195	Oficina Territorial Zenufaná	ZF3-2010-15	MUNICIPIO DE REMEDIOS	Remedios	NIT 900306309 ARIS MINING SEGOVIA
263	160ZF-COE2308-34231	Oficina Territorial Zenufaná	ZFTR-2019-218	PREDIO SANDRA K Vereda Vera, Municipio de Segovia	Segovia	NIT 900306309 ARIS MINING SEGOVIA
264	160ZF-COE2308-34356	Oficina Territorial Zenufaná	ZFTR-2013-63	ENTABLE LA PALMA Municipio de Segovia	Segovia	CC 3610131 DELFIN ANTONIO GONZALEZ OLANO
265	160ZF-COE2308-34350	Oficina Territorial Zenufaná	ZFTR-2013-53	ENTABLE EL TREBOL Municipio de Segovia	Segovia	CC 15537220 LUIS ALBERTO CASTAÑO
266	160ZF-COE2308-34332	Oficina Territorial Zenufaná	ZFTR-2013-1	ENTABLE COGOTE Municipio de Segovia	Segovia	NIT 800232892 ASOCIACION

						MUTUAL DE MINEROS COGOTE
267	160ZF-COE2308-34326	Oficina Territorial Zenufaná	ZFTR-2012-46	ENTABLE CALICHE Municipio de Segovia	Segovia	NIT 800232892 ASOCIACION MUTUAL DE MINEROS COGOTE
268	160ZF-COE2308-34321	Oficina Territorial Zenufaná	ZFTR-2012-35	ENTABLE EL COLONIAL Municipio de Segovia	Segovia	NIT 800232892 ASOCIACION MUTUAL DE MINEROS COGOTE
269	160ZF-COE2308-34307	Oficina Territorial Zenufaná	ZFTR-2011-1	PLANTA DE BENEFICIO MARIA DAMA Municipio de Segovia	Segovia	NIT 900306309 ARIS MINING SEGOVIA
270	160ZF-COE2308-34294	Oficina Territorial Zenufaná	ZFTR-2021-31	UPM SAN MIGUEL ARCANGEL Municipio de Segovia	Segovia	NIT 900306309 ARIS MINING SEGOVIA
271	160ZF-COE2308-34255	Oficina Territorial Zenufaná	ZFTR-2021-43	UMP MINA LA GUARIDA Municipio de Segovia	Segovia	NIT 900306309 ARIS MINING SEGOVIA
272	160ZF-COE2308-34370	Oficina Territorial Zenufaná	ZFTR-2013-41	ENTABLE TRECE DE MAYO Municipio de Segovia	Segovia	CC 71083850 EXAU MONSALVE CATAÑO
273	160ZF-COE2308-34155	Oficina Territorial Zenufaná	ZFTR-2019-218	PREDIO SANDRA K Vereda Vera, Municipio de Segovia	Segovia	NIT 900306309 ARIS MINING SEGOVIA
274	160ZF-COE2308-34143	Oficina Territorial Zenufaná	ZFTR-2013-94	MINA SAN JUDAS Municipio de Remedios	Remedios	CC 71185706 LUIS ANTONIO TASCÓN MARTINEZ
275	160ZF-COE2308-34135	Oficina Territorial Zenufaná	ZFTR-2022-13	PREDIO MINA LA PLAYA, VEREDA EL CHICHARRÓN, MUNICIPIO DE SEG Municipio de Segovia	Segovia	NIT 800232892 ASOCIACION MUTUAL DE MINEROS COGOTE
276	160ZF-COE2308-34127	Oficina Territorial Zenufaná	ZFTR-2019-74	MINA LOS AMIGOS Municipio de Remedios	Remedios	NIT 900054384 SOCIEDAD MINERA LOS AMIGOS LTDA
277	160ZF-COE2308-34119	Oficina Territorial Zenufaná	ZFTR-2013-61	MINA LA VIBORITA Municipio de Amalfi	Amalfi	NIT 890906764 COMPAÑIA MINERA DE AMALFI
278	160ZF-COE2308-34108	Oficina Territorial Zenufaná	ZFTR-2013-73	MINA LA VALENCIA Municipio de Remedios	Remedios	CC 98551247 JUAN GUILLERMO VELASQUEZ PAVA
279	160ZF-COE2308-34103	Oficina Territorial Zenufaná	ZFTR-2013-12	ENTABLE EL HUESO Municipio de Segovia	Segovia	CC 15536902 OVIDIO ANTONIO ACEVEDO JARAMILLO
280	160ZF-COE2308-34097	Oficina Territorial Zenufaná	ZFTR-2013-37	ENTABLE EL DIAMANTE Municipio de Remedios	Remedios	CC 15537236 GUILLERMO LEON ESTRADA ARROYAVE
281	160ZF-COE2308-34074	Oficina Territorial Zenufaná	ZFTR-2013-7	MINA EL PLAYON Municipio de Segovia	Segovia	NIT 900321619 SEGOVIA MINERA GOLD SAS
282	160ZF-COE2308-33915	Oficina Territorial Zenufaná	ZFTR-2011-14	ALCANTARILLADO MUNICIPAL Municipio de AMALFI	Amalfi	NIT 811008426 ACUEDUCTOS Y ALCANTARILLADOS SOSTENIBLES S.A. E.S.P.
283	160ZF-COE2308-33904	Oficina Territorial Zenufaná	ZFTR-2011-14	ALCANTARILLADO MUNICIPAL Municipio de AMALFI	Amalfi	NIT 811008426 ACUEDUCTOS Y ALCANTARILLADOS SOSTENIBLES S.A. E.S.P.
284	160ZF-COE2308-33882	Oficina Territorial Zenufaná	ZFTR-2012-32	ENTABLE LOS POMOS Municipio de Segovia	Segovia	CC 42936774 HEROINA DE JESUS PELAEZ CARDONA
285	160ZF-COE2308-33835	Oficina Territorial Zenufaná	ZFTR-2012-34	ENTABLE LOS FLACOS Municipio de Segovia	Segovia	CC 71083453 LUIS ALFONSO MANCO USUGA
286	160ZF-COE2308-33832	Oficina Territorial Zenufaná	ZFTR-2013-23	ENTABLE JM Municipio de Segovia	Segovia	CC 71081251 GILDARDO DE JESUS MUÑOZ LOAIZA
287	160ZF-COE2308-33828	Oficina Territorial Zenufaná	ZFTR-2013-24	ENTABLE EL PORVENIR Municipio de Segovia	Segovia	CC 3609031 MARCO ANTONIO MARIN ARANGO
288	160ZF-COE2308-33824	Oficina Territorial Zenufaná	ZFTR-2012-41	ENTABLE TRES Y MEDIA Municipio de Remedios	Segovia	CC 71727136 WILSON FERNANDO ARANGO ARIAS
289	160ZF-COE2308-33820	Oficina Territorial Zenufaná	ZFTR-2013-47	ENTABLE LA DIANA Municipio de Segovia	Segovia	CC 8291445 GILDARDO SEPULVEDA TRUJILLO
290	160ZF-COE2308-33817	Oficina Territorial Zenufaná	ZFTR-2013-32	ENTABLE OSSA Municipio de Segovia	Segovia	CC 3608561 LUIS CARLOS OSSA ALVAREZ
291	160ZF-COE2308-33815	Oficina Territorial Zenufaná	ZFTR-2012-44	ENTABLE EL TEJAR Municipio de Segovia	Segovia	CC 15524420 ARNULFO OQUENDO RODAS
292	160ZF-COE2308-33813	Oficina Territorial Zenufaná	ZFTR-2012-39	ENTABLE PABLO MESA Municipio de Segovia	Segovia	CC 71780223 JAIRO ANDRÉS MESA PATIÑO
293	160ZF-COE2308-33812	Oficina Territorial Zenufaná	ZFTR-2012-48	ENTABLE LA PIRAGUA NO. 2 Municipio de Segovia	Segovia	CC 98569260 JORGE ELIÉCER TILANO FONNEGRA
294	160ZF-COE2308-33809	Oficina Territorial Zenufaná	ZFTR-2012-43	ENTABLE LOS POMOS Municipio de Segovia	Segovia	CC 21945289 MARLENY DEL SOCORRO VAHOS GONZALEZ
295	160ZF-COE2308-33859	Oficina Territorial Zenufaná	ZFTR-2013-20	ENTABLE EL EMPUJÓN Municipio de Segovia	Segovia	CC 71934534 BERNARDO ANTONIO MANCO USUGA

296	160ZF-COE2308-33856	Oficina Territorial Zenufaná	ZFTR-2013-33	ENTABLE SEGOVIA Municipio de Segovia	Segovia	CC 71170907 HUGO DE JESÚS MARÍN GARCÍA
297	160ZF-COE2308-33853	Oficina Territorial Zenufaná	ZFTR-2013-30	ENTABLE LA PIRAGUA NO. 1 Municipio de Segovia	Segovia	CC 21939615 LUZ MARINA MORALES URIBE
298	160ZF-COE2308-33852	Oficina Territorial Zenufaná	ZFTR-2013-22	ENTABLE SAMURAY Municipio de Segovia	Segovia	CC 42935373 LUZ MIRIAN BOHORQUEZ CORREA
299	160ZF-COE2308-33848	Oficina Territorial Zenufaná	ZFTR-2012-45	ENTABLE EL PRINCIPAL Municipio de Remedios	Segovia	CC 21945118 AMPARO ELENA HERNANDEZ ZAPATA
300	160ZF-COE2308-33843	Oficina Territorial Zenufaná	ZFTR-2012-36	ENTABLE EL PARAISO Municipio de Segovia	Segovia	CC 70135872 CARLOS ALBERTO QUINTERO CHAVERRA
301	160ZF-COE2308-33837	Oficina Territorial Zenufaná	ZFTR-2011-10	ENTABLE COLON Municipio de Segovia	Segovia	CC 71081879 LUIS NORBERTO SANCHEZ AGUDELO
302	160ZF-COE2308-33836	Oficina Territorial Zenufaná	ZFTR-2011-4	ENTABLE RAFAEL GAVIRIA Municipio de Segovia	Segovia	CC 3667413 JAIRO CESAR GAVIRIA MADRIGAL
303	160ZF-COE2308-33831	Oficina Territorial Zenufaná	ZFTR-2012-7	ENTABLE LOS GUADUALES Municipio de Segovia	Segovia	CC 71080602 GABRIEL EMETERIO GALLON LUJAN
304	160ZF-COE2308-33826	Oficina Territorial Zenufaná	ZFTR-2013-55	ENTABLE LOS SOCIOS Municipio de Segovia	Segovia	CC 42936993 MARIA ELENA OLARTE
305	160ZF-COE2308-33822	Oficina Territorial Zenufaná	ZFTR-2013-80	ENTABLE PIOLIN Municipio de Segovia	Segovia	CC 3668759 ADAN DE JESUS LUJAN LUJAN
306	160ZF-COE2308-33818	Oficina Territorial Zenufaná	ZFTR-2013-44	ENTABLE SEVILLA Municipio de Segovia	Segovia	CC 71081835 JUAN RUPERTO CARMONA RIVAS
307	160ZF-COE2308-33808	Oficina Territorial Zenufaná	ZFTR-2013-39	ENTABLE EL LAPIZ Municipio de Segovia	Segovia	CC 71520267 FREDY ENID SANABRIA CASTAÑEDA
308	160ZF-COE2308-33660	Oficina Territorial Zenufaná	ZFTR-2013-2	ENTABLE CAMILO Municipio de Segovia	Segovia	CC 71080815 CAMILO MARIN MORA
309	160ZF-COE2308-33845	Oficina Territorial Zenufaná	ZFTR-2011-8	CIIGSA PLANTA DE BENEFICIO EL GUAMO Municipio de Segovia	Segovia	NIT 811009244 SOCIEDAD COMERCIALIZADORA DE METALES CIGSA
310	160ZF-COE2308-33834	Oficina Territorial Zenufaná	ZFTR-2013-4	ENTABLE EL NEGRO Municipio de Segovia	Segovia	CC 71080804 MARIO ALBERTO ACEVEDO ZAPATA
311	160ZF-COE2308-33830	Oficina Territorial Zenufaná	ZFTR-2013-38	ENTABLE EL MUDO S.A.S Municipio de Segovia	Segovia	CC 71600884 EBER ALBERTO OCHOA
312	160ZF-COE2308-33827	Oficina Territorial Zenufaná	ZFTR-2013-54	ENTABLE LOS TORITOS Municipio de Segovia	Segovia	CC 70878260 ADOLFO LEÓN TORO MUÑOZ
313	160ZF-COE2308-33825	Oficina Territorial Zenufaná	ZFTR-2013-50	ENTABLE EL ESTABLO Municipio de Segovia	Segovia	CC 71604615 JOSE HUMBERTO MORALES MONSALVE
314	160ZF-COE2308-33823	Oficina Territorial Zenufaná	ZFTR-2012-38	ENTABLE SAN BARTOLO Municipio de Segovia	Segovia	CC 71604615 JOSE HUMBERTO MORALES MONSALVE
315	160ZF-COE2308-33821	Oficina Territorial Zenufaná	ZFTR-2013-99	ENTABLE EL CASTILLO 2 Municipio de Segovia	Segovia	CC 42941279 DIANA FAISULY GIL MORA
316	160ZF-COE2308-33816	Oficina Territorial Zenufaná	ZFTR-2013-69	ENTABLE LA ORQUÍDEA Municipio de Segovia	Segovia	CC 71084304 GUSTAVO ALONSO LEZCANO VASQUEZ
317	160ZF-COE2308-33814	Oficina Territorial Zenufaná	ZFTR-2013-52	ENTABLE LAS DELICIAS Municipio de Segovia	Segovia	CC 71083209 NICOLAS ALBERTO ALVAREZ PEREZ
318	160ZF-COE2308-33811	Oficina Territorial Zenufaná	ZFTR-2012-42	ENTABLE EL CONDOR Municipio de Segovia	Segovia	CC 70057839 GUSTAVO ADOLFO MESA MESA
319	160ZF-COE2308-33806	Oficina Territorial Zenufaná	ZFTR-2012-6	ENTABLE EL VECINO Municipio de Segovia	Segovia	CC 3666278 LUIS CARLOS SUAREZ HENAO
320	160ZF-COE2308-33799	Oficina Territorial Zenufaná	ZFTR-2013-21	ENTABLE LA MINERÍA Municipio de Segovia	Segovia	CC 3609665 SIGIFREDO PEREZ MARTINEZ
321	160ZF-COE2308-33865	Oficina Territorial Zenufaná	ZFTR-2012-1	ALCANTARILLADO MUNICIPAL Municipio de Remedios	Remedios	NIT 900864866 AGUAS Y SERVICIOS DEL ITÉ S.A.S.E.S.P
322	160ZF-COE2308-33857	Oficina Territorial Zenufaná	ZFTR-2012-10	ALCANTARILLADO MUNICIPAL Municipio de Segovia	Segovia	NIT 900813011 AGUAS DEL POCUNE
323	160ZF-COE2308-33849	Oficina Territorial Zenufaná	ZFTR-2013-28	ENTABLE SAN BARTOLO Municipio de Segovia	Segovia	CC 34325902 NARLY CONSTANZA ORDOÑEZ MAYORGA
324	160ZF-COE2308-33841	Oficina Territorial Zenufaná	ZFTR-2013-70	ENTABLE EL RELÁMPAGO Municipio de Segovia	Segovia	CC 71080985 JHON JAIRO CARDEÑO GÓMEZ
325	160ZF-COE2308-33838	Oficina Territorial Zenufaná	ZFTR-2013-36	ENTABLE EL MILENIO Municipio de Segovia	Segovia	CC 70134910 JORGE LEÓN ARANGO
326	160ZF-COE2308-33829	Oficina Territorial Zenufaná	ZFTR-2011-5	ALCANTARILLADO MUNICIPAL Municipio de Yalí	Yalí	NIT 900282327 EMPRESA DE SERVICIOS



						PÚBLICOS DE YALI S.A E.S.P
327	160ZF-COE2308-33829	Oficina Territorial Zenufaná	ZFTR-2011-5	ALCANTARILLADO MUNICIPAL Municipio de Yalí	Yalí	NIT 900282327 EMPRESA DE SERVICIOS PÚBLICOS DE YALI S.A E.S.P
328	160ZF-COE2308-32731	Oficina Territorial Zenufaná	ZFTR-2013-14	MINA SAN NICOLAS Municipio de Segovia	Segovia	CC 71082827 LUIS CARLOS RESTREPO CARDENO

No.	Radicado	Dependencia	Expediente(s)	Predio	Municipio	Usuario(s)
1	160AN-COE2310-43900	Oficina Territorial Aburrá Norte	ANTR-2020-49	PARQUE EMPRESARIAL INTERCITY (012-67647) Vereda Portachuelo, Municipio de Girardota	Girardota	NIT 900611120 PARQUE EMPRESARIAL INTERCITY P.H.
2	160AN-COE2310-43885	Oficina Territorial Aburrá Norte	ANTR-2019-132	PREDIO PORCICULTORES APA S.A.S Municipio de Girardota	Girardota	NIT 900313945 PORCICULTORES APA S.A.S
3	160AN-COE2310-42978	Oficina Territorial Aburrá Norte	ANTR-2019-97	INDUSTRIA COLOMBIANA DE MOTOCICLETAS INCOLMOTOS-YAMAHA S.A. Municipio de Girardota, INDUSTRIA COLOMBIANA DE MOTOCICLETAS INCOLMOTOS-YAMAHA S.A. Municipio de Girardota	Girardota	NIT 890916911 INDUSTRIA COLOMBIANA DE MOTOCICLETAS YAMAHA S.A
4	160AN-COE2310-42978	Oficina Territorial Aburrá Norte	ANTR-2010-1	INDUSTRIA COLOMBIANA DE MOTOCICLETAS INCOLMOTOS-YAMAHA S.A. Municipio de Girardota, INDUSTRIA COLOMBIANA DE MOTOCICLETAS INCOLMOTOS-YAMAHA S.A. Municipio de Girardota	Girardota	NIT 890916911 INDUSTRIA COLOMBIANA DE MOTOCICLETAS YAMAHA S.A
5	160AN-COE2310-43301	Oficina Territorial Aburrá Norte	ANTR-2012-1	ARENERA LA CATALINA Municipio de Bello	Bello	CC 43429571 AURA CATALINA BUILES VELASQUEZ
6	160AN-COE2308-34191	Oficina Territorial Aburrá Norte	ANTR-2002-15	JUAN TOBIAS BUILES VELASQUEZ	Bello	JUAN TOBIAS BUILES VELASQUEZ
7	160AN-COE2310-42981	Oficina Territorial Aburrá Norte	ANTR-2013-14	OPERADORA AVICOLA COLOMBIA SAS	Copacabana	OPERADORA AVICOLA COLOMBIA SAS
8	110-ACT2309-4866	Oficina Territorial Aburrá Norte	ANTR-2010-14	EMPRESAS PÚBLICAS DE MEDELLÍN	Medellín	EMPRESAS PÚBLICAS DE MEDELLÍN
9	160AS-COE2310-43195	Oficina Territorial Aburrá Sur	ASTR-2012-1	LA MARGARITA Predio Titiribi, Municipio de Titiribí	Titiribí	NIT 800211883 MINA LA MARGARITA S.A.S.
10	160AS-COE2310-43195	Oficina Territorial Aburrá Sur	ASTR-2012-1	LA MARGARITA Predio Titiribi, Municipio de Titiribí	Titiribí	NIT 800211883 MINA LA MARGARITA S.A.S.
11	160AS-COE2310-43014	Oficina Territorial Aburrá Sur	ASTR-2020-26	PREDIO HACIENDA ZANZIBAR (MATR 033-0014926) Vereda Piedecuesta, Municipio de Amagá	Amagá	NIT 890907883 JOSÉ BETANCUR G. S.A.S.
12	160AS-COE2310-42937	Oficina Territorial Aburrá Sur	ASTR-2005-1	PREDIO GRANJA AVÍCOLA VILLA RITA (FRIKO), VEREDA LA MIEL, MU Municipio de Caldas	Caldas	NIT 891401858 OPERADORA AVÍCOLA COLOMBIA S.A.S.
13	160AS-COE2310-44215	Oficina Territorial Aburrá Sur	AS13-2022-24	ACUEDUCTOS Y ALCANTARILLADOS SOSTENIBLES	Armenia	ACUEDUCTOS Y ALCANTARILLADOS SOSTENIBLES
14	160AS-COE2310-44215	Oficina Territorial Aburrá Sur	AS13-2022-24	ACUEDUCTOS Y ALCANTARILLADOS SOSTENIBLES	Armenia	ACUEDUCTOS Y ALCANTARILLADOS SOSTENIBLES
15	160AS-COE2310-44651	Oficina Territorial Aburrá Sur	ASTR-2002-2	ACUEDUCTOS Y ALCANTARILLADOS SOSTENIBLES	Titiribí	ACUEDUCTOS Y ALCANTARILLADOS SOSTENIBLES
16	110-ACT2309-4870	Oficina Territorial Aburrá Sur	ASTR-2018-14	CARBONES DE SABALETA	Titiribí	CARBONES DE SABALETA
17	160CA-COE2310-44219	Oficina Territorial Cartama	CATR-2011-17	ACUEDUCTOS Y ALCANTARILLADOS SOSTENIBLES A.A.S. S.A. E.S.P.	Venecia	ACUEDUCTOS Y ALCANTARILLADOS SOSTENIBLES A.A.S. S.A. E.S.P.
18	160CA-COE2310-45226	Oficina Territorial Cartama	CATR-2002-125	OPERADORES DE SERVICIOS S. A. E. S. P.	Santa Barbara	OPERADORES DE SERVICIOS S. A. E. S. P.
19	160CA-COE2310-44459	Oficina Territorial Cartama	CATR-2019-147	OSCAR JULIO DIEZ GARCÍA, LA FLORESTA	Fredonia	OSCAR JULIO DIEZ GARCÍA
20	160CA-COE2310-44459	Oficina Territorial Cartama	CATR-2014-32	OSCAR JULIO DIEZ GARCÍA, EL BANCO	Fredonia	OSCAR JULIO DIEZ GARCÍA
21	160CA-COE2310-44459	Oficina Territorial Cartama	CATR-2019-148	OSCAR JULIO DIEZ GARCÍA, PREDIO LA DIVISA	Fredonia	OSCAR JULIO DIEZ GARCÍA
22	160HX-COE2310-43295	Oficina Territorial Hevéxicos		ASOCIACION COLOMBIANA DE MINERÍA	Anzá	ASOCIACION COLOMBIANA DE MINERÍA
23	160HX-COE2310-43254	Oficina Territorial Hevéxicos	HXTR-2012-30	AGUAS REGIONALES EPM S.A. E.S.P SUCRE	Sucre	AGUAS REGIONALES EPM S.A. E.S.P SUCRE
24	160HX-COE2310-43254	Oficina Territorial Hevéxicos	HXTR-2012-33	AGUAS REGIONALES EPM S.A. E.S.P OLAYA	Olaya	AGUAS REGIONALES EPM S.A. E.S.P OLAYA
25	160HX-COE2310-43255	Oficina Territorial Hevéxicos	HXTR-2012-34	AGUAS REGIONALES EPM S.A. E.S.P. SAN JERONIMO	San jeronimo	AGUAS REGIONALES EPM S.A. E.S.P. SAN JERONIMO
26	160HX-COE2310-43260	Oficina Territorial Hevéxicos	HXTR-2012-35-HX13-2020-26	REGIONAL DE OCCIDENTE S.A E.S.P SOPETRAN	Sopetrán	NIT 900130596 REGIONAL DE OCCIDENTE S.A E.S.P
27	110-ACT2309-4840	Oficina Territorial Hevéxicos	HXTR-2012-21	Continental Gold Limited Sucursal Colombia	Buriticá	Continental Gold Limited Sucursal Colombia

28	110-ACT2309-4840	Oficina Territorial Hevéricos	HXTR-2012-21	Continental Gold Limited Sucursal Colombia	Buriticá	Continental Gold Limited Sucursal Colombia
29	110-ACT2309-4840	Oficina Territorial Hevéricos	HXTR-2012-21	Continental Gold Limited Sucursal Colombia	Buriticá	Continental Gold Limited Sucursal Colombia
30	160PZ-COE2310-44477	Oficina Territorial Panzenú	PZTR-2014-46	FOUR POINTS MINING S.A.S.	Zaragoza	FOUR POINTS MINING S.A.S.
31	160PZ-COE2310-43998	Oficina Territorial Panzenú	PZTR-2018-121	Distracom S.A, ESTACION DE SERVICIO FLUVIAL EL BAGRE	El Bagre	NIT 811009788 DISTRACOM S.A.
32	160PZ-COE2310-44182	Oficina Territorial Panzenú	PZTR-2018-127	Distracom S.A, E.D.S. PUERTO ESPAÑA	Tarazá	NIT 811009788 DISTRACOM S.A.
33	160PZ-COE2310-44182	Oficina Territorial Panzenú	PZTR-2018-127	Distracom S.A, E.D.S. PUERTO ESPAÑA	Tarazá	NIT 811009788 DISTRACOM S.A.
34	160PZ-COE2310-44182	Oficina Territorial Panzenú	PZTR-2018-124	Distracom S.A, E.D.S. PUERTO NUEVO	Tarazá	NIT 811009788 DISTRACOM S.A.
35	160PZ-COE2310-44182	Oficina Territorial Panzenú	PZTR-2018-124	Distracom S.A, E.D.S. PUERTO NUEVO	Tarazá	NIT 811009788 DISTRACOM S.A.
36	160PZ-COE2310-44182	Oficina Territorial Panzenú	PZTR-2018-123	Distracom S.A, E.D.S. EL VIAJERO	Tarazá	NIT 811009788 DISTRACOM S.A.
37	160PZ-COE2310-44182	Oficina Territorial Panzenú	PZTR-2018-123	Distracom S.A, E.D.S. EL VIAJERO	Tarazá	NIT 811009788 DISTRACOM S.A.
38	160PZ-COE2310-44008	Oficina Territorial Panzenú	PZTR-2012-24	NIT 830505339 AGUASCOL ARBELAEZ S.A. E.S.P.	Caucasia	NIT 830505339 AGUASCOL ARBELAEZ S.A. E.S.P.
39	160PZ-COE2310-44008	Oficina Territorial Panzenú	PZTR-2012-24	NIT 830505339 AGUASCOL ARBELAEZ S.A. E.S.P.	Caucasia	NIT 830505339 AGUASCOL ARBELAEZ S.A. E.S.P.
40	160PZ-COE2310-44008	Oficina Territorial Panzenú	PZTR-2012-24	NIT 830505339 AGUASCOL ARBELAEZ S.A. E.S.P.	Caucasia	NIT 830505339 AGUASCOL ARBELAEZ S.A. E.S.P.
41	160ZF-COE2310-44042	Oficina Territorial Zenufaná	ZFTR-2013-98	Planta de beneficio el tejlar N 2	Segovia	CC 1046902963 LUIS ALEXANDER LOPEZ RESTREPO
42	160ZF-COE2310-44038	Oficina Territorial Zenufaná	ZFTR-2012-32	Entable Los pomos	Segovia	CC 1027999989 JOHAN DANIEL LONDOÑO LUNA
43	160ZF-COE2310-44027	Oficina Territorial Zenufaná	ZFTR-2021-37	UPM MINA LA VERDOLAGA	Segovia	UPM MINA LA VERDOLAGA
44	160ZF-COE2310-44027	Oficina Territorial Zenufaná	ZFTR-2021-38	UPM MINA LA RELIQUIA	Segovia	UPM MINA LA RELIQUIA
45	160ZF-COE2310-44027	Oficina Territorial Zenufaná	ZFTR-2021-39	UPM MINA EL CASTILLO	Segovia	UPM MINA EL CASTILLO
46	160ZF-COE2310-44027	Oficina Territorial Zenufaná	ZFTR-2021-40	UPM MINA EL MANZANILLO	Segovia	UPM MINA EL MANZANILLO
47	160ZF-COE2310-44027	Oficina Territorial Zenufaná	ZFTR-2021-41	UPM MINA LA GINA	Segovia	UPM MINA LA GINA
48	160ZF-COE2310-44027	Oficina Territorial Zenufaná	ZFTR-2021-44	UPM MINA LA PLATA GOLD	Segovia	UPM MINA LA PLATA GOLD
49	160ZF-COE2310-44027	Oficina Territorial Zenufaná	ZFTR-2021-45	UPM LOS CRISTALES	Segovia	UPM LOS CRISTALES
50	160ZF-COE2310-44027	Oficina Territorial Zenufaná	ZFTR-2021-30	UPM PALMA BONITA	Segovia	UPM PALMA BONITA
51	160ZF-COE2310-44027	Oficina Territorial Zenufaná	ZFTR-2021-32	UPM FUTURE GOLD	Segovia	UPM FUTURE GOLD
52	160ZF-COE2310-44027	Oficina Territorial Zenufaná	ZFTR-2021-33	UPM MINA ZAPATILLO	Segovia	UPM MINA ZAPATILLO
53	160ZF-COE2310-44027	Oficina Territorial Zenufaná	ZFTR-2021-34	UPM MINA LA ABUNDANCIA	Segovia	UPM MINA LA ABUNDANCIA
54	160ZF-COE2310-44027	Oficina Territorial Zenufaná	ZFTR-2021-35	UPM MINA OROMANANTIAL	Segovia	UPM MINA OROMANANTIAL
55	160ZF-COE2310-44027	Oficina Territorial Zenufaná	ZFTR-2021-36	UPM TRES Y MEDIA	Segovia	UPM TRES Y MEDIA
56	160ZF-COE2310-44027	Oficina Territorial Zenufaná	ZFTR-2021-52	UPM LA CUENCA	Segovia	UPM LA CUENCA
57	160ZF-COE2310-44027	Oficina Territorial Zenufaná	ZFTR-2021-31	UPM SAN MIGUEL ARCANGEL	Segovia	UPM SAN MIGUEL ARCANGEL

58	160ZF-COE2310-43932	Oficina Territorial Zenufaná	ZFTR-2011-14	ACUEDUCTOS Y ALCANTARILLADOS SOSTENIBLES A.A.S. S.A. E.S.P.	Amalfi	ASSA-Amalfi
59	160ZF-COE2310-43926	Oficina Territorial Zenufaná	ZFTR-2012-1	ACUEDUCTOS Y ALCANTARILLADOS SOSTENIBLES A.A.S. S.A. E.S.P.	Remedios	ASSA-Remedios
60	160ZF-COE2310-43987	Oficina Territorial Zenufaná	ZFTR-2022-2	Compañía Rico Mora S.C.S		Compañía Rico Mora S.C.S
61	160ZF-COE2310-43992	Oficina Territorial Zenufaná	ZFTR-2022-3	Mina La Leona.		Mina La Leona.
62	160TH-COE2310-42439	Oficina Territorial Tahamíes	THTR-2014-13	LAVINSAR Municipio de Santa Rosa de Osos	Santa Rosa de Osos	LAVINSAR Municipio de Santa Rosa de Osos
63	160TH-COE2310-43745	Oficina Territorial Tahamíes	THTR-2014-1	HIDROELECTRICA ITUANGO S.A. E.S.P.	ITUANGO	HIDROELECTRICA ITUANGO S.A. E.S.P.
64	160TH-COE2310-43745	Oficina Territorial Tahamíes	THTR-2014-1	HIDROELECTRICA ITUANGO S.A. E.S.P.	ITUANGO	HIDROELECTRICA ITUANGO S.A. E.S.P.
65	160TH-COE2310-43745	Oficina Territorial Tahamíes	THTR-2014-1	HIDROELECTRICA ITUANGO S.A. E.S.P.	ITUANGO	HIDROELECTRICA ITUANGO S.A. E.S.P.
66	160TH-COE2310-43481	Oficina Territorial Tahamíes	THTR-2012-3	Municipio de San José de la Montaña	San José de la Montaña	NIT 811008426 ACUEDUCTOS Y ALCANTARILLADOS SOSTENIBLES S.A. E.S.P.
67	160TH-COE2310-43491	Oficina Territorial Tahamíes	THTR-2012-33	Municipio de Santa Rosa de Osos	Santa Rosa de Osos	NIT 811008426 ACUEDUCTOS Y ALCANTARILLADOS SOSTENIBLES S.A. E.S.P.
68	160TH-COE2310-43483	Oficina Territorial Tahamíes	THTR-2012-2	Municipio de San Pedro de los Milagros	San Pedro de los Milagros	NIT 811008426 ACUEDUCTOS Y ALCANTARILLADOS SOSTENIBLES S.A. E.S.P.
69	110- ACT2311-6313	Oficina Territorial Tahamíes	THTR-2012-30	ANGOSTURA, Usuarios Sin Alcantarillado	Angostura	ANGOSTURA, Usuarios Sin Alcantarillado
70	110-ACT2309-4755	Oficina Territorial Tahamíes	THTR-2012-26	Setas Colombianas S.A. Setas S.A.	Yarumal	Setas Colombianas S.A. Setas S.A
71	110-ACT2311-6312	Oficina Territorial Tahamíes	THTR-2019-205	Agroinversiones B Y O S.A.S	Santa Rosa de Osos	Agroinversiones B Y O S.A.S
72	110-ACT2311-6335	Oficina Territorial Tahamíes	THTR-2019-194	Leidy Julieth Lopez Mira	Carolina del Príncipe	Leidy Julieth Lopez Mira
73	160CI-COE2310-43391	Oficina Territorial Citará	CITR-2018-144	EMPRESA DE SERVICIOS PÚBLICOS DE ANDES S.A E.S.P.	Andes	EMPRESA DE SERVICIOS PÚBLICOS DE ANDES S.A E.S.P.
74	160CI-COE2310-43373	Oficina Territorial Citará	CITR-2017-8	COOPERATIVA DE CAFICULTORES DE ANDES LTDA	Andes	COOPERATIVA DE CAFICULTORES DE ANDES LTDA
75	160CI-COE2310-43382	Oficina Territorial Citará	CITR-2020-11	COOPERATIVA DE CAFICULTORES DE ANDES LTDA	Andes	COOPERATIVA DE CAFICULTORES DE ANDES LTDA
76	160CI-COE2310-43389	Oficina Territorial Citará	CITR-2013-61	SUCAFINA COLOMBIA S.A.S	Jardín	SUCAFINA COLOMBIA S.A.S
77	160CI-COE2310-43424	Oficina Territorial Citará	CITR-2013-42	AGROPECUARIA FARALLONES S.A	Ciudad Bolívar	AGROPECUARIA FARALLONES S.A
78	160CI-COE2310-43041	Oficina Territorial Citará	CITR-2001-269	CARLOS ALBERTO URIBE PALACIO	Betania	CARLOS ALBERTO URIBE PALACIO
79	160CI-COE2310-43043	Oficina Territorial Citará	CITR-2018-177	CARLOS ALBERTO URIBE PALACIO	Ciudad Bolívar	CARLOS ALBERTO URIBE PALACIO
80	160CI-COE2310-42862	Oficina Territorial Citará	CITR-2018-142	INGENIERIA TOTAL SERVICIOS PUBLICOS S.A.S - E.S.P.	Ciudad Bolívar	INGENIERIA TOTAL SERVICIOS PUBLICOS S.A.S - E.S.P.
81	160CI-COE2310-43601	Oficina Territorial Citará	CITR-2018-148	NELSON DE JESÚS GONZÁLEZ GONZÁLEZ	Concordia	NELSON DE JESÚS GONZÁLEZ GONZÁLEZ
82	160CI-COE2310-42819	Oficina Territorial Citará	CITR-2002-68	GUILLERMO LEON PALACIO PALACIO	Concordia	GUILLERMO LEON PALACIO PALACIO
83	160CI-COE2310-41865	Oficina Territorial Citará	CITR-2023-45, CITR-2002-26	NICOLAS AUGUSTO PIEDRAHITA HURTADO	Betulia	NICOLAS AUGUSTO PIEDRAHITA HURTADO
84	160CI-COE2310-43967	Oficina Territorial Citará	CITR-2002-353	EMPRESAS PÚBLICAS DE BETULIA S.A E.S.P	Betulia	EMPRESAS PÚBLICAS DE BETULIA S.A E.S.P
85	110-ACT2311- 6234	Oficina Territorial Citará	CITR-2013-30	AMPARO DEL SOCORRO SANCHEZ QUINTERO	Betania	AMPARO DEL SOCORRO SANCHEZ QUINTERO

86	110-ACT2311- 6235	Oficina Territorial Citará	CITR-2013-31	AMPARO DEL SOCORRO SANCHEZ QUINTERO	Betania	AMPARO DEL SOCORRO SANCHEZ QUINTERO
87	110- ACT2311-6233	Oficina Territorial Citará	CITR-2001-115	ANTONIO MARIA PUERTA ZAPATA	Ciudad Bolívar	ANTONIO MARIA PUERTA ZAPATA
88	110- ACT2311-6348	Oficina Territorial Citará	CITR-2018-152	ARANGO Y CIA INVERSIONES SAN ANTONIO S.A.S.	Andes	ARANGO Y CIA INVERSIONES SAN ANTONIO S.A.S.
89	110-ACT2311-3669	Oficina Territorial Citará	CITR-2002-342	DIEGO FERNANDO FRANCO ARANGO	Betulia	DIEGO FERNANDO FRANCO ARANGO
90	110-ACT2311- 6349	Oficina Territorial Citará	CI4-2022-62	Edison Antonio Alvarez Arcila	Ciudad Bolívar	Edison Antonio Alvarez Arcila
91	110- ACT2311-6228	Oficina Territorial Citará	CITR-2012-21	Gabriel Jaime Londoño Bolívar	Betulia	Gabriel Jaime Londoño Bolívar
92	110- ACT2311-6217	Oficina Territorial Citará	CITR-2002-358	GERMAN AUGUSTO CASTILLO VELEZ	Betulia	GERMAN AUGUSTO CASTILLO VELEZ
93	110- ACT2311-6268	Oficina Territorial Citará	CITR-2014-4	Gustavo Sanchez Cadavid	Ciudad Bolívar	Gustavo Sanchez Cadavid
94	110- ACT2311-6214	Oficina Territorial Citará	CITR-2002-47	HUGO DE JESUS SANCHEZ GOMEZ	Concordia	HUGO DE JESUS SANCHEZ GOMEZ
95	110-ACT2311- 6218	Oficina Territorial Citará	CITR-2010-6	JORGE ELIECER JARAMILLO MESA	Salgar	JORGE ELIECER JARAMILLO MESA
96	110-ACT2311-6273	Oficina Territorial Citará	CITR-2002-189	MARTHA CECILIA MONTOYA ALVAREZ	Betulia	MARTHA CECILIA MONTOYA ALVAREZ
97	110-ACT2311-6208	Oficina Territorial Citará	CITR-2001-221	Oscar Hernando Ruiz Ortiz	Betania	Oscar Hernando Ruiz Ortiz
98	110- ACT2311-6211	Oficina Territorial Citará	CITR-2001-274	RUBEN DARIO ESCOBAR ARANGO	Betania	RUBEN DARIO ESCOBAR ARANGO
99	110-ACT2311-6382	Oficina Territorial Citará	CITR-2013-33	DIEGO FERNANDO FRANCO ARANGO	Betulia	DIEGO FERNANDO FRANCO ARANGO
100	110-ACT2311-6227	Oficina Territorial Citará	CITR-2002-252	DIEGO FERNANDO FRANCO ARANGO	Betulia	DIEGO FERNANDO FRANCO ARANGO
101	110-ACT2311-6209	Oficina Territorial Citará	CITR-2001-228	Ricardo Antonio Pamplona Gañan	Ciudad Bolívar	Ricardo Antonio Pamplona Gañan

CONVENCIONES: LB = Línea Base, CP = Corto Plazo, LP = Largo Plazo, DBO5 = Demanda Bioquímica de Oxígeno (medido a los 5 días), SST = Sólidos Suspendidos Totales

CUENCA A TASAR	TRAMO	No. USUARIOS	DBO5 LB 2022	SST LB_2022	DBO5 CP 2024	DBO5 CP 2025	DBO5 MP 2026	DBO5 MP 2027	DBO5 MP 2028	SST CP_2024	SST CP_2025	SST MP_2026	SST MP_2027	SST MP_2028
C. ATASCOSO	1	1	119.592,44	57.075,33	343.170,43	363.356,93	383.543,42	403.729,92	423.916,42	220.982,72	233.981,71	246.980,69	259.979,67	272.978,66
<b>Total C. ATASCOSO</b>		<b>1</b>	<b>119.592,44</b>	<b>57.075,33</b>	<b>343.170,43</b>	<b>363.356,93</b>	<b>383.543,42</b>	<b>403.729,92</b>	<b>423.916,42</b>	<b>220.982,72</b>	<b>233.981,71</b>	<b>246.980,69</b>	<b>259.979,67</b>	<b>272.978,66</b>
C. EL SILENCIO	1	13	116.488,35	156.768,42	651.685,76	682.124,72	722.656,61	753.066,16	793.577,55	420.967,94	440.547,47	466.612,95	486.163,10	512.208,06
<b>Total C. EL SILENCIO</b>		<b>13</b>	<b>116.488,35</b>	<b>156.768,42</b>	<b>651.685,76</b>	<b>682.124,72</b>	<b>722.656,61</b>	<b>753.066,16</b>	<b>793.577,55</b>	<b>420.967,94</b>	<b>440.547,47</b>	<b>466.612,95</b>	<b>486.163,10</b>	<b>512.208,06</b>
Q. AYURÁ	1	4	3.238,27	6.031,48	2.734,34	2.734,34	2.734,34	2.734,34	2.734,34	5.331,65	5.331,65	5.331,65	5.331,65	5.331,65
<b>Total Q. AYURÁ</b>		<b>4</b>	<b>3.238,27</b>	<b>6.031,48</b>	<b>2.734,34</b>	<b>2.734,34</b>	<b>2.734,34</b>	<b>2.734,34</b>	<b>2.734,34</b>	<b>5.331,65</b>	<b>5.331,65</b>	<b>5.331,65</b>	<b>5.331,65</b>	<b>5.331,65</b>
Q. CAÑAVERAL	2	2	23.773,10	53.733,72	48.163,56	48.838,89	49.431,27	49.964,43	50.556,83	44.238,22	44.858,51	45.402,62	45.892,33	46.436,44
<b>Total Q. CAÑAVERAL</b>		<b>2</b>	<b>23.773,10</b>	<b>53.733,72</b>	<b>48.163,56</b>	<b>48.838,89</b>	<b>49.431,27</b>	<b>49.964,43</b>	<b>50.556,83</b>	<b>44.238,22</b>	<b>44.858,51</b>	<b>45.402,62</b>	<b>45.892,33</b>	<b>46.436,44</b>
Q. EL ORO	1	1	4,97	29,85	4,97	4,97	4,97	4,97	4,97	29,85	29,85	29,85	29,85	29,85
Q. EL ORO	2	1	59.972,40	70.743,60	25.591,75	26.453,95	27.355,35	28.295,93	29.256,11	25.591,75	26.453,95	27.355,35	28.295,93	29.256,11
<b>Total Q. EL ORO</b>		<b>2</b>	<b>59.977,37</b>	<b>70.773,45</b>	<b>25.596,72</b>	<b>26.458,92</b>	<b>27.360,32</b>	<b>28.300,90</b>	<b>29.261,08</b>	<b>25.621,60</b>	<b>26.483,80</b>	<b>27.385,20</b>	<b>28.325,78</b>	<b>29.285,96</b>
Q. EL OSO	2	2	2.907,14	4.062,67	37.663,36	38.185,25	38.620,16	38.968,09	39.403,00	31.084,22	31.514,95	31.873,88	32.161,04	32.519,98
<b>Total Q. EL OSO</b>		<b>2</b>	<b>2.907,14</b>	<b>4.062,67</b>	<b>37.663,36</b>	<b>38.185,25</b>	<b>38.620,16</b>	<b>38.968,09</b>	<b>39.403,00</b>	<b>31.084,22</b>	<b>31.514,95</b>	<b>31.873,88</b>	<b>32.161,04</b>	<b>32.519,98</b>
Q. GUARQUINA	2	4	10.138,72	4.550,37	6.124,86	6.053,85	5.974,50	5.886,27	5.782,14	3.780,73	3.718,68	3.650,32	3.575,13	3.621,31
<b>Total Q. GUARQUINA</b>		<b>4</b>	<b>10.138,72</b>	<b>4.550,37</b>	<b>6.124,86</b>	<b>6.053,85</b>	<b>5.974,50</b>	<b>5.886,27</b>	<b>5.782,14</b>	<b>3.780,73</b>	<b>3.718,68</b>	<b>3.650,32</b>	<b>3.575,13</b>	<b>3.621,31</b>
Q. HEDIONDA	3	1	9.557,26	24.763,76	19.119,63	19.595,52	20.071,41	20.547,30	21.023,19	19.119,63	19.595,52	20.071,41	20.547,30	21.023,19
<b>Total Q. HEDIONDA</b>		<b>1</b>	<b>9.557,26</b>	<b>24.763,76</b>	<b>19.119,63</b>	<b>19.595,52</b>	<b>20.071,41</b>	<b>20.547,30</b>	<b>21.023,19</b>	<b>19.119,63</b>	<b>19.595,52</b>	<b>20.071,41</b>	<b>20.547,30</b>	<b>21.023,19</b>
Q. JUAN GARCÍA	2	5	53.980,94	28.515,89	38.472,23	39.888,63	40.513,79	40.904,52	42.203,69	40.130,65	41.690,23	42.378,58	42.808,81	44.239,31
<b>Total Q. JUAN GARCÍA</b>		<b>5</b>	<b>53.980,94</b>	<b>28.515,89</b>	<b>38.472,23</b>	<b>39.888,63</b>	<b>40.513,79</b>	<b>40.904,52</b>	<b>42.203,69</b>	<b>40.130,65</b>	<b>41.690,23</b>	<b>42.378,58</b>	<b>42.808,81</b>	<b>44.239,31</b>
Q. JUAN RAMOS	2	4	32.531,07	28.314,52	49.450,24	50.104,05	50.548,89	51.047,98	51.952,00	43.687,40	44.200,19	44.539,27	44.934,13	45.753,11
<b>Total Q. JUAN RAMOS</b>		<b>4</b>	<b>32.531,07</b>	<b>28.314,52</b>	<b>49.450,24</b>	<b>50.104,05</b>	<b>50.548,89</b>	<b>51.047,98</b>	<b>51.952,00</b>	<b>43.687,40</b>	<b>44.200,19</b>	<b>44.539,27</b>	<b>44.934,13</b>	<b>45.753,11</b>
Q. JUAN VARA	1	1	0,00	0,00	2.554,42	2.449,44	2.344,46	2.239,49	2.134,51	2.554,42	2.449,44	2.344,46	2.239,49	2.134,51
<b>Total Q. JUAN VARA</b>		<b>1</b>	<b>0,00</b>	<b>0,00</b>	<b>2.554,42</b>	<b>2.449,44</b>	<b>2.344,46</b>	<b>2.239,49</b>	<b>2.134,51</b>	<b>2.554,42</b>	<b>2.449,44</b>	<b>2.344,46</b>	<b>2.239,49</b>	<b>2.134,51</b>
Q. LA CANDELARIA	2	1	7.427,64	2.706,05	2.434,60	2.279,50	2.111,24	1.929,35	1.733,36	1.547,70	1.439,14	1.321,64	1.194,74	1.175,47
<b>Total Q. LA CANDELARIA</b>		<b>1</b>	<b>7.427,64</b>	<b>2.706,05</b>	<b>2.434,60</b>	<b>2.279,50</b>	<b>2.111,24</b>	<b>1.929,35</b>	<b>1.733,36</b>	<b>1.547,70</b>	<b>1.439,14</b>	<b>1.321,64</b>	<b>1.194,74</b>	<b>1.175,47</b>
Q. LA CIANURADA	1	5	728,21	1.453,42	201,26	201,26	201,26	201,26	201,26	180,64	180,64	180,64	180,64	180,64
Q. LA CIANURADA	2	9	3.377,64	27.359,17	1.702,20	2.411,93	2.444,54	2.376,86	2.344,46	1.594,38	2.150,04	2.182,65	2.114,97	2.082,57
Q. LA CIANURADA	3	41	245.672,54	791.214,32	571.746,60	592.369,10	611.039,87	648.586,23	838.440,23	599.515,67	642.228,37	674.060,45	703.063,59	783.181,03
Q. LA CIANURADA	4	7	561,72	1.081,15	2.717,63	2.909,58	2.952,06	2.940,83	2.952,06	2.707,29	2.899,24	2.941,72	2.930,49	2.941,72
Q. LA CIANURADA	5	21	416.115,49	145.900,84	495.690,79	508.189,61	519.122,00	554.108,30	758.989,85	157.977,53	163.035,90	166.418,24	177.244,41	241.544,24
Q. LA CIANURADA	6	3	136,15	485,03	485,43	521,70	562,70	606,85	655,73	777,95	814,22	855,22	899,37	948,25
Q. LA CIANURADA	8	29	3.321,72	71.758,54	6.632,13	7.610,11	7.862,83	7.639,63	7.639,63	6.630,14	7.599,30	7.852,02	7.628,82	7.628,82
Q. LA CIANURADA	9	10	750,30	8.848,09	449,56	779,51	786,71	703,91	703,91	457,25	708,18	715,38	632,58	632,58
<b>Total Q. LA CIANURADA</b>		<b>125</b>	<b>670.663,77</b>	<b>1.048.100,56</b>	<b>1.079.625,60</b>	<b>1.114.992,80</b>	<b>1.144.971,97</b>	<b>1.217.163,87</b>	<b>1.611.927,13</b>	<b>769.840,86</b>	<b>819.615,89</b>	<b>855.206,32</b>	<b>894.694,87</b>	<b>1.039.139,85</b>
Q. LA COMÍA	1	2	2.982,00	642,00	1.820,00	585,00	1.820,00	1.820,00	1.820,00	208,00	208,00	208,00	208,00	208,00
Q. LA COMÍA	2	6	7.673,20	990,00	3.380,00	3.380,00	3.380,00	3.380,00	3.380,00	260,00	260,00	260,00	260,00	260,00
<b>Total Q. LA COMÍA</b>		<b>8</b>	<b>10.655,20</b>	<b>1.632,00</b>	<b>5.200,00</b>	<b>3.965,00</b>	<b>5.200,00</b>	<b>5.200,00</b>	<b>5.200,00</b>	<b>468,00</b>	<b>468,00</b>	<b>468,00</b>	<b>468,00</b>	<b>468,00</b>
Q. LA GUACA	2	4	13.965,43	5.424,53	14.266,23	14.350,21	14.434,19	14.490,18	14.574,16	14.202,57	14.286,55	14.370,53	14.426,52	14.510,50
<b>Total Q. LA GUACA</b>		<b>4</b>	<b>13.965,43</b>	<b>5.424,53</b>	<b>14.266,23</b>	<b>14.350,21</b>	<b>14.434,19</b>	<b>14.490,18</b>	<b>14.574,16</b>	<b>14.202,57</b>	<b>14.286,55</b>	<b>14.370,53</b>	<b>14.426,52</b>	<b>14.510,50</b>
Q. LA NOQUE	2	1	388,80	388,80	388,80	388,80	388,80	388,80	388,80	388,80	388,80	388,80	388,80	388,80
Q. LA NOQUE	3	2	14.279,27	10.899,56	15.316,30	15.613,06	15.909,81	16.071,67	16.260,51	11.776,77	12.004,95	12.233,11	12.357,58	12.502,77
<b>Total Q. LA NOQUE</b>		<b>3</b>	<b>14.668,07</b>	<b>11.288,36</b>	<b>15.705,10</b>	<b>16.001,86</b>	<b>16.298,61</b>	<b>16.460,47</b>	<b>16.649,31</b>	<b>12.165,57</b>	<b>12.393,75</b>	<b>12.621,91</b>	<b>12.746,38</b>	<b>12.891,57</b>
Q. LA OCA	1	13	100.562,88	27.215,43	25.565,05	25.907,19	21.792,12	21.988,09	22.184,05	31.765,25	32.175,82	23.318,63	23.514,60	23.710,56
Q. LA OCA	2	1	156.783,60	70.909,20	93.473,75	94.773,00	78.382,00	79.249,88	79.893,70	112.168,50	113.728,00	78.382,00	79.249,88	79.893,70
<b>Total Q. LA OCA</b>		<b>14</b>	<b>257.346,48</b>	<b>98.124,63</b>	<b>119.038,80</b>	<b>120.680,19</b>	<b>100.174,12</b>	<b>101.237,97</b>	<b>102.077,75</b>	<b>143.933,75</b>	<b>145.903,82</b>	<b>101.700,63</b>	<b>102.764,48</b>	<b>103.604,26</b>
Q. LA PALMICHALA	2	2	3.801,00	2.835,70	1.679,59	1.679,59	1.679,59	1.679,59	1.679,59	1.679,59	1.679,59	1.679,59	1.679,59	1.679,59
<b>Total Q. LA PALMICHALA</b>		<b>2</b>	<b>3.801,00</b>	<b>2.835,70</b>	<b>1.679,59</b>	<b>1.679,59</b>	<b>1.679,59</b>	<b>1.679,59</b>	<b>1.679,59</b>	<b>1.679,59</b>	<b>1.679,59</b>	<b>1.679,59</b>	<b>1.679,59</b>	<b>1.679,59</b>
Q. LA PEINADA	2	1	2.396,50	1.940,00	2.396,40	2.396,40	2.396,40	2.396,40	2.396,40	1.939,99	1.939,99	1.939,99	1.939,99	1.939,99
<b>Total Q. LA PEINADA</b>		<b>1</b>	<b>2.396,50</b>	<b>1.940,00</b>	<b>2.396,40</b>	<b>2.396,40</b>	<b>2.396,40</b>	<b>2.396,40</b>	<b>2.396,40</b>	<b>1.939,99</b>	<b>1.939,99</b>	<b>1.939,99</b>	<b>1.939,99</b>	<b>1.939,99</b>
Q. LA SAPERA	2	2	12.381,32	3.306,00	13.915,99	14.043,84	14.085,30	14.168,22	14.251,14	11.896,76	11.994,66	12.031,37	9.631,38	9.687,37



CONVENCIONES: LB = Línea Base, CP = Corto Plazo, LP = Largo Plazo, DBO5 = Demanda Bioquímica de Oxígeno (medido a los 5 días), SST = Sólidos Suspendidos Totales

CUENCA A TASAR	TRAMO	No. USUARIOS	DBO5 LB 2022	SST LB_2022	DBO5 CP 2024	DBO5 CP 2025	DBO5 MP 2026	DBO5 MP 2027	DBO5 MP 2028	SST CP_2024	SST CP_2025	SST MP_2026	SST MP_2027	SST MP_2028
Q. YARUMALITO	4	1	83.670,78	99.326,00	389.906,38	395.003,26	400.193,98	122.472,00	124.067,64	250.743,65	254.021,39	257.359,47	122.472,00	124.067,64
<b>Total Q. YARUMALITO</b>		<b>1</b>	<b>83.670,78</b>	<b>99.326,00</b>	<b>389.906,38</b>	<b>395.003,26</b>	<b>400.193,98</b>	<b>122.472,00</b>	<b>124.067,64</b>	<b>250.743,65</b>	<b>254.021,39</b>	<b>257.359,47</b>	<b>122.472,00</b>	<b>124.067,64</b>
R. ABURRÁ	1	1	57.873,35	25.617,25	1.623,63	1.623,63	1.623,63	1.623,63	1.623,63	1.623,63	1.623,63	1.623,63	1.623,63	1.623,63
R. ABURRÁ	2	5	16.546,13	14.293,81	19.283,28	19.283,28	19.283,28	19.283,28	19.283,28	19.358,49	19.358,49	19.358,49	19.358,49	19.358,49
R. ABURRÁ	3	38	245.424,76	143.376,26	182.787,01	183.494,08	184.319,82	184.992,00	185.673,25	111.697,89	112.018,13	112.251,94	112.304,61	112.296,20
R. ABURRÁ	4	42	546.653,23	484.165,20	93.013,91	93.251,82	93.522,82	93.782,09	94.081,26	78.856,14	79.070,00	79.287,66	79.512,28	79.771,20
R. ABURRÁ	5	40	130.373,28	331.153,19	136.003,71	135.343,65	134.027,35	134.290,21	133.543,05	165.827,11	165.869,41	165.737,22	166.379,31	166.474,39
R. ABURRÁ	7	4	36.233,41	4.329,30	35.616,06	35.616,06	35.616,06	35.616,06	35.616,06	4.267,72	4.267,72	4.267,72	4.267,72	4.267,72
R. ABURRÁ	6A	43	47.979,11	66.406,88	65.299,56	64.160,33	63.223,74	62.224,01	61.332,65	32.496,47	31.938,01	31.496,05	30.980,25	30.745,20
R. ABURRÁ	6B	68	104.631,74	49.853,71	85.453,80	85.453,80	85.453,80	85.453,80	85.453,80	29.746,90	29.746,90	29.746,90	29.746,90	29.746,90
<b>Total R. ABURRÁ</b>		<b>241</b>	<b>1.185.715,01</b>	<b>1.119.195,60</b>	<b>619.080,96</b>	<b>618.226,65</b>	<b>617.070,50</b>	<b>617.265,08</b>	<b>616.606,98</b>	<b>443.874,35</b>	<b>443.892,29</b>	<b>443.769,61</b>	<b>444.173,19</b>	<b>444.283,73</b>
R. AMAGÁ	1	1	62,83	19,91	62,21	62,21	62,21	62,21	62,21	19,91	19,91	19,91	19,91	19,91
R. AMAGÁ	2	3	448,94	4.653,22	448,94	448,94	448,94	448,94	448,94	4.653,22	4.653,22	4.653,22	4.653,22	4.653,22
R. AMAGÁ	3	16	110.345,64	3.743.553,31	71.201,28	72.622,64	74.882,36	83.773,86	80.856,84	43.883,48	44.705,01	45.948,36	50.553,49	45.887,25
R. AMAGÁ	4	13	22.884,74	13.882,80	39.050,89	39.390,82	31.029,54	30.639,61	30.904,69	18.110,67	18.247,10	15.160,21	15.258,52	15.369,82
R. AMAGÁ	5	2	1.788,24	1.788,24	813,99	813,99	813,99	813,99	813,99	813,99	813,99	813,99	813,99	813,99
R. AMAGÁ	6	1	4.645,07	12.410,50	4.645,07	4.645,07	4.645,07	4.645,07	4.645,07	12.410,50	12.410,50	12.410,50	12.410,50	12.410,50
R. AMAGÁ	7	10	24.489,53	30.873,15	18.115,30	18.115,30	18.115,30	18.115,30	18.115,30	19.148,17	19.148,17	19.148,17	19.148,17	19.148,17
R. AMAGÁ	9	2	14.571,70	7.331,50	15.976,88	16.263,73	16.407,15	16.550,57	16.693,99	7.817,06	7.940,71	8.002,53	8.064,35	8.126,17
<b>Total R. AMAGÁ</b>		<b>48</b>	<b>179.236,69</b>	<b>3.814.512,63</b>	<b>150.314,56</b>	<b>152.362,70</b>	<b>146.404,56</b>	<b>155.049,55</b>	<b>152.541,03</b>	<b>106.857,00</b>	<b>107.938,61</b>	<b>106.156,89</b>	<b>110.922,15</b>	<b>106.429,03</b>
R. ANORÍ	5	2	228,60	103,40	5.108,83	5.108,83	5.108,83	5.108,83	5.108,83	5.108,83	5.108,83	5.108,83	5.108,83	5.108,83
<b>Total R. ANORÍ</b>		<b>2</b>	<b>228,60</b>	<b>103,40</b>	<b>5.108,83</b>	<b>5.108,83</b>	<b>5.108,83</b>	<b>5.108,83</b>	<b>5.108,83</b>	<b>5.108,83</b>	<b>5.108,83</b>	<b>5.108,83</b>	<b>5.108,83</b>	<b>5.108,83</b>
R. ARQUÍA	2	4	32.214,54	15.615,01	21.434,65	20.651,97	20.530,65	20.876,91	21.062,03	16.267,62	16.408,20	16.546,97	16.599,39	16.492,51
<b>Total R. ARQUÍA</b>		<b>4</b>	<b>32.214,54</b>	<b>15.615,01</b>	<b>21.434,65</b>	<b>20.651,97</b>	<b>20.530,65</b>	<b>20.876,91</b>	<b>21.062,03</b>	<b>16.267,62</b>	<b>16.408,20</b>	<b>16.546,97</b>	<b>16.599,39</b>	<b>16.492,51</b>
R. AURRA	3	1	2.514,82	1.190,66	2.514,82	2.514,82	2.514,82	2.514,82	2.514,82	1.190,66	1.190,66	1.190,66	1.190,66	1.190,66
R. AURRA	5	5	6.989,65	8.136,47	2.479,11	2.479,11	2.479,11	2.479,11	2.479,11	1.967,09	1.967,09	1.967,09	1.967,09	1.967,09
R. AURRA	6	13	53.861,52	113.449,53	241.373,10	249.582,10	258.436,19	152.275,19	154.064,29	176.012,01	181.582,12	187.523,45	143.619,56	144.793,88
R. AURRA	7	8	7.487,83	11.511,58	4.773,02	4.773,02	4.773,02	4.773,02	4.773,02	4.589,81	4.589,81	4.589,81	4.589,81	4.589,81
R. AURRA	8	5	8.567,27	5.934,14	1.712,87	1.712,87	1.712,87	1.712,87	1.712,87	1.684,82	1.684,82	1.684,82	1.684,82	1.684,82
R. AURRA	11	1	2.458,00	1.702,00	1.258,74	1.258,74	1.258,74	1.258,74	1.258,74	1.258,74	1.258,74	1.258,74	1.258,74	1.258,74
R. AURRA	12	3	682,42	388,80	682,42	682,42	682,42	682,42	682,42	270,60	270,60	270,60	270,60	270,60
R. AURRA	19	4	5.900,45	2.079,06	4.507,79	4.507,79	4.507,79	4.507,79	4.507,79	563,18	563,18	563,18	563,18	563,18
R. AURRA	20	1	185,00	216,95	96,42	96,42	96,42	96,42	96,42	96,42	96,42	96,42	96,42	96,42
<b>Total R. AURRA</b>		<b>41</b>	<b>88.646,96</b>	<b>144.609,19</b>	<b>259.398,29</b>	<b>267.607,29</b>	<b>276.461,38</b>	<b>170.300,38</b>	<b>172.089,48</b>	<b>187.633,33</b>	<b>193.203,44</b>	<b>199.144,77</b>	<b>155.240,88</b>	<b>156.415,20</b>
R. CACERÍ	1	5	44.720,63	34.145,85	11.993,12	11.993,12	11.993,12	11.993,12	11.993,12	11.980,74	11.980,74	11.980,74	11.980,74	11.980,74
<b>Total R. CACERÍ</b>		<b>5</b>	<b>44.720,63</b>	<b>34.145,85</b>	<b>11.993,12</b>	<b>11.993,12</b>	<b>11.993,12</b>	<b>11.993,12</b>	<b>11.993,12</b>	<b>11.980,74</b>	<b>11.980,74</b>	<b>11.980,74</b>	<b>11.980,74</b>	<b>11.980,74</b>
R. CAUCA	1	238	2.026.663,93	1.854.711,38	4.049.807,59	4.034.379,54	4.023.730,10	3.954.190,05	3.955.903,48	3.795.096,41	3.758.982,83	3.727.571,07	3.704.886,87	3.687.823,82
<b>Total R. CAUCA</b>		<b>238</b>	<b>2.026.663,93</b>	<b>1.854.711,38</b>	<b>4.049.807,59</b>	<b>4.034.379,54</b>	<b>4.023.730,10</b>	<b>3.954.190,05</b>	<b>3.955.903,48</b>	<b>3.795.096,41</b>	<b>3.758.982,83</b>	<b>3.727.571,07</b>	<b>3.704.886,87</b>	<b>3.687.823,82</b>
R. DOLORES	2	1	639,19	998,44	639,19	639,19	639,19	639,19	639,19	998,44	998,44	998,44	998,44	998,44
R. DOLORES	3	1	22,02	6,44	16,80	16,80	16,80	16,80	16,80	6,44	6,44	6,44	6,44	6,44
R. DOLORES	4	1	1.109,42	607,18	1.197,15	1.218,35	1.235,30	1.255,79	1.275,22	728,00	740,89	751,20	763,66	775,47
<b>Total R. DOLORES</b>		<b>3</b>	<b>1.770,63</b>	<b>1.612,06</b>	<b>1.853,14</b>	<b>1.874,34</b>	<b>1.891,29</b>	<b>1.911,78</b>	<b>1.931,21</b>	<b>1.732,88</b>	<b>1.745,77</b>	<b>1.756,08</b>	<b>1.768,54</b>	<b>1.780,35</b>
R. GRANDE	1	1	15.728,40	8.074,80	9.565,41	9.565,41	9.565,41	9.565,41	9.565,41	8.074,80	8.074,80	8.074,80	8.074,80	8.074,80
R. GRANDE	3	2	189.712,91	102.977,20	135.340,97	137.252,35	139.207,63	119.273,82	120.957,73	121.076,64	122.869,19	124.702,91	106.008,37	107.587,59
R. GRANDE	5	5	201.955,02	134.330,03	57.174,64	58.476,35	59.805,29	61.188,66	62.656,67	52.228,90	53.615,46	55.029,45	56.498,41	58.051,79
R. GRANDE	7	9	8.427,87	11.498,46	12.708,45	12.806,04	12.924,15	13.067,03	13.239,91	12.282,99	12.293,82	12.306,90	12.322,72	12.341,82
R. GRANDE	8	1	23.430,02	6.834,98	7.950,18	8.006,17	5.682,70	5.780,68	5.038,85	5.600,46	5.639,90	3.968,87	4.037,30	3.545,86
R. GRANDE	9	2	7.009,23	7.397,31	7.712,36	7.712,36	7.712,36	7.712,36	7.712,36	9.300,15	9.300,15	9.300,15	9.300,15	9.300,15
R. GRANDE	11	2	3.650,25	2.316,08	3.267,50	3.300,75	3.337,03	3.369,27	3.394,46	2.169,78	2.185,58	2.202,82	2.218,14	2.230,11
R. GRANDE	12	7	158.548,82	103.834,93	357.223,05	366.471,96	295.487,43	305.050,25	313.952,53	277.973,03	284.920,59	211.562,24	218.444,02	224.980,14



CONVENCIONES: LB = Línea Base, CP = Corto Plazo, LP = Largo Plazo, DBO5 = Demanda Bioquímica de Oxígeno (medido a los 5 días), SST = Sólidos Suspendidos Totales

CUENCA A TASAR	TRAMO	No. USUARIOS	DBO5 LB 2022	SST LB_2022	DBO5 CP 2024	DBO5 CP 2025	DBO5 MP 2026	DBO5 MP 2027	DBO5 MP 2028	SST CP_2024	SST CP_2025	SST MP_2026	SST MP_2027	SST MP_2028
R. GRANDE	13	8	377.442,56	119.565,57	186.077,34	185.429,24	183.008,64	175.632,84	168.005,04	117.761,37	119.344,17	120.982,87	122.687,57	124.420,27
R. GRANDE	16	2	456,13	434,00	2.371,68	2.371,68	2.371,68	2.371,68	2.371,68	1.811,81	1.811,81	1.811,81	1.811,81	1.811,81
R. GRANDE	17	1	56,14	66,48	2,46	2,46	2,46	2,46	2,46	2,46	2,46	2,46	2,46	2,46
<b>Total R. GRANDE</b>		<b>40</b>	<b>986.417,35</b>	<b>497.329,84</b>	<b>779.394,04</b>	<b>791.394,77</b>	<b>719.104,78</b>	<b>703.014,46</b>	<b>706.897,10</b>	<b>608.282,39</b>	<b>620.057,93</b>	<b>549.945,28</b>	<b>541.405,75</b>	<b>552.346,80</b>
R. GUADALUPE	2	6	150.287,30	107.380,88	65.595,71	66.412,91	67.248,71	75.099,31	76.088,01	55.295,99	56.087,89	56.897,79	64.721,99	65.683,69
R. GUADALUPE	5	1	4.774,09	7.386,33	109.175,04	121.772,16	134.369,28	146.966,40	158.163,84	54.587,52	60.886,08	67.184,64	73.483,20	79.081,92
R. GUADALUPE	9	1	0,00	0,00	2.309,82	2.656,30	3.054,74	3.512,95	4.039,89	1.308,90	1.731,11	2.289,36	3.027,38	4.003,98
R. GUADALUPE	10	2	6,20	6,07	6,20	6,20	6,20	6,20	6,20	6,07	6,07	6,07	6,07	6,07
R. GUADALUPE	11	3	96,66	152,26	59,83	59,83	59,83	59,83	59,83	95,82	95,82	95,82	95,82	95,82
R. GUADALUPE	12	3	99,77	26,15	55,67	55,67	55,67	55,67	55,67	26,15	26,15	26,15	26,15	26,15
R. GUADALUPE	13	4	2.909,31	610,91	2.431,21	2.431,21	2.431,21	2.431,21	2.431,21	610,91	610,91	610,91	610,91	610,91
R. GUADALUPE	15	1	1.577,91	794,40	1.511,65	1.511,65	1.511,65	1.511,65	1.511,65	794,40	794,40	794,40	794,40	794,40
R. GUADALUPE	17	2	1.214,42	1.214,42	1.214,42	1.214,42	1.214,42	1.214,42	1.214,42	1.214,42	1.214,42	1.214,42	1.214,42	1.214,42
R. GUADALUPE	18	1	3.567,63	7.096,69	1.157,07	1.157,07	1.157,07	1.157,07	1.157,07	964,22	964,22	964,22	964,22	964,22
R. GUADALUPE	20	3	39.355,17	15.431,93	40.752,56	41.360,78	42.302,01	42.934,98	12.603,77	15.978,41	16.216,17	16.584,22	16.831,73	12.591,42
R. GUADALUPE	21	2	2.837,28	1.748,35	9.967,27	10.167,77	10.314,56	10.450,60	10.604,55	9.967,27	10.167,77	10.314,56	10.450,60	10.604,55
R. GUADALUPE	24	3	31.298,63	21.484,16	23.362,83	23.686,40	24.068,45	24.446,60	24.746,78	21.874,36	22.113,46	22.470,17	22.823,24	23.103,51
<b>Total R. GUADALUPE</b>		<b>32</b>	<b>238.024,37</b>	<b>163.332,55</b>	<b>257.599,28</b>	<b>272.492,37</b>	<b>287.793,80</b>	<b>309.846,89</b>	<b>292.682,89</b>	<b>162.724,44</b>	<b>170.914,47</b>	<b>179.452,73</b>	<b>195.050,13</b>	<b>198.781,06</b>
R. ITÉ	2	3	379,39	3.692,63	2.541,23	2.541,23	2.541,23	2.541,23	2.541,23	2.538,23	2.538,23	2.538,23	2.538,23	2.538,23
R. ITÉ	5	1	0,00	0,00	0,00	0,00	0,00	0,00	0,00	0,00	0,00	0,00	0,00	0,00
R. ITÉ	7	8	173.498,54	146.880,93	209.633,97	187.296,75	192.946,17	221.631,58	196.243,27	121.618,85	109.539,74	113.354,38	128.380,14	114.526,01
R. ITÉ	7A	2	700,01	644,32	760,17	760,17	760,17	760,17	760,17	760,17	760,17	760,17	760,17	760,17
<b>Total R. ITÉ</b>		<b>14</b>	<b>174.577,94</b>	<b>151.217,88</b>	<b>212.935,37</b>	<b>190.598,15</b>	<b>196.247,57</b>	<b>224.932,98</b>	<b>199.544,67</b>	<b>124.917,25</b>	<b>112.838,14</b>	<b>116.652,78</b>	<b>131.678,54</b>	<b>117.824,41</b>
R. ITUANGO	2	3	4.895,89	4.703,34	123.300,21	129.559,63	79.579,74	56.155,71	57.196,23	86.952,87	91.364,62	56.150,29	55.500,71	56.541,23
<b>Total R. ITUANGO</b>		<b>3</b>	<b>4.895,89</b>	<b>4.703,34</b>	<b>123.300,21</b>	<b>129.559,63</b>	<b>79.579,74</b>	<b>56.155,71</b>	<b>57.196,23</b>	<b>86.952,87</b>	<b>91.364,62</b>	<b>56.150,29</b>	<b>55.500,71</b>	<b>56.541,23</b>
R. LA CRUZ	2	1	19.628,49	10.661,52	11.043,38	11.231,13	11.422,26	11.615,93	11.813,49	4.553,01	4.630,42	4.709,22	4.789,06	4.870,51
<b>Total R. LA CRUZ</b>		<b>1</b>	<b>19.628,49</b>	<b>10.661,52</b>	<b>11.043,38</b>	<b>11.231,13</b>	<b>11.422,26</b>	<b>11.615,93</b>	<b>11.813,49</b>	<b>4.553,01</b>	<b>4.630,42</b>	<b>4.709,22</b>	<b>4.789,06</b>	<b>4.870,51</b>
R. MAGDALENA	1	28	325.177,59	313.939,11	491.591,68	532.826,04	473.165,34	366.255,90	368.310,87	603.700,61	580.422,81	585.502,06	403.402,73	407.620,75
<b>Total R. MAGDALENA</b>		<b>28</b>	<b>325.177,59</b>	<b>313.939,11</b>	<b>491.591,68</b>	<b>532.826,04</b>	<b>473.165,34</b>	<b>366.255,90</b>	<b>368.310,87</b>	<b>603.700,61</b>	<b>580.422,81</b>	<b>585.502,06</b>	<b>403.402,73</b>	<b>407.620,75</b>
R. MULATOS	2	9	34.636,60	17.047,60	28.306,11	28.306,11	28.311,11	28.311,11	28.284,11	28.214,16	28.214,16	28.214,16	28.214,16	28.214,16
R. MULATOS	3	3	7.008,10	4.184,40	2.169,55	2.169,55	2.169,55	2.169,55	2.169,55	2.169,55	2.169,55	2.169,55	2.169,55	2.169,55
R. MULATOS	4	7	8.268,59	5.543,25	2.270,59	2.270,59	2.270,59	2.270,59	2.270,59	2.270,46	2.270,46	2.270,46	2.270,46	2.270,46
R. MULATOS	7	2	7.174,10	4.303,90	2.211,49	2.211,49	2.211,49	2.211,49	2.211,49	2.211,49	2.211,49	2.211,49	2.211,49	2.211,49
R. MULATOS	8	1	5.755,00	1.852,00	6.410,53	6.410,53	6.410,53	6.410,53	6.410,53	6.410,53	6.410,53	6.410,53	6.410,53	6.410,53
R. MULATOS	9	2	6.720,00	1.019,00	286,59	286,59	286,59	286,59	286,59	286,59	286,59	286,59	286,59	286,59
<b>Total R. MULATOS</b>		<b>24</b>	<b>69.562,39</b>	<b>33.950,15</b>	<b>41.654,86</b>	<b>41.654,86</b>	<b>41.659,86</b>	<b>41.659,86</b>	<b>41.632,86</b>	<b>41.562,78</b>	<b>41.562,78</b>	<b>41.562,78</b>	<b>41.562,78</b>	<b>41.562,78</b>
R. NECHÍ	1	5	84.328,12	49.654,20	61.086,20	61.309,12	61.536,10	44.034,68	44.034,68	50.350,24	50.493,60	50.639,56	39.384,63	39.384,63
R. NECHÍ	2	61	503.448,24	434.967,72	557.373,04	634.053,63	649.149,27	679.243,65	678.088,52	455.682,43	510.198,48	534.963,04	548.762,36	463.022,10
R. NECHÍ	3	23	103.544,59	56.291,34	1.466.499,55	1.466.549,87	1.466.616,23	1.466.704,22	1.466.820,68	1.467.270,88	1.467.314,43	1.467.371,89	1.467.448,06	1.467.548,85
<b>Total R. NECHÍ</b>		<b>89</b>	<b>691.320,95</b>	<b>540.913,26</b>	<b>2.084.958,79</b>	<b>2.161.912,62</b>	<b>2.177.301,60</b>	<b>2.189.982,55</b>	<b>2.188.943,88</b>	<b>1.973.303,55</b>	<b>2.028.006,51</b>	<b>2.052.974,49</b>	<b>2.055.595,05</b>	<b>1.969.955,58</b>
R. NUS	2	7	63.091,50	50.894,71	63.157,33	64.249,97	65.236,49	66.093,34	66.850,33	49.141,82	50.000,93	50.757,68	51.414,38	51.992,42
<b>Total R. NUS</b>		<b>7</b>	<b>63.091,50</b>	<b>50.894,71</b>	<b>63.157,33</b>	<b>64.249,97</b>	<b>65.236,49</b>	<b>66.093,34</b>	<b>66.850,33</b>	<b>49.141,82</b>	<b>50.000,93</b>	<b>50.757,68</b>	<b>51.414,38</b>	<b>51.992,42</b>
R. PIEDRAS	2	1	1.731,00	1.065,00	615,86	615,86	615,86	615,86	615,86	615,86	615,86	615,86	615,86	615,86
R. PIEDRAS	3	2	6.286,60	3.605,60	2.398,53	2.404,53	2.407,53	2.410,53	2.413,53	2.098,53	2.098,53	2.098,53	2.098,53	2.098,53
R. PIEDRAS	5	10	7.870,65	3.768,45	4.909,70	4.909,70	4.909,70	4.909,70	4.909,70	2.945,86	2.945,86	2.945,86	2.945,86	2.945,86
R. PIEDRAS	7	1	53.929,80	30.301,00	39.662,89	39.662,89	39.662,89	39.662,89	39.662,89	23.339,81	23.339,81	23.339,81	23.339,81	23.339,81
<b>Total R. PIEDRAS</b>		<b>14</b>	<b>69.818,05</b>	<b>38.740,05</b>	<b>47.586,98</b>	<b>47.592,98</b>	<b>47.595,98</b>	<b>47.598,98</b>	<b>47.601,98</b>	<b>29.000,06</b>	<b>29.000,06</b>	<b>29.000,06</b>	<b>29.000,06</b>	<b>29.000,06</b>
R. POBLANCO	1	1	18.402,00	8.465,00	3.443,21	3.443,21	3.443,21	3.443,21	3.443,21	3.443,21	3.443,21	3.443,21	3.443,21	3.443,21
R. POBLANCO	2	2	72.052,40	28.853,20	81.835,27	82.718,38	83.689,79	84.661,20	85.632,61	39.057,79	39.417,30	39.812,76	40.208,22	40.603,68
R. POBLANCO	3	5	39.058,20	34.689,30	114.491,12	115.622,31	116.686,97	117.818,16	118.949,36	73.773,17	113.946,56	115.011,22	116.142,41	117.273,61

CONVENCIONES: LB = Línea Base, CP = Corto Plazo, LP = Largo Plazo, DBO5 = Demanda Bioquímica de Oxígeno (medido a los 5 días), SST = Sólidos Suspendidos Totales

CUENCA A TASAR	TRAMO	No. USUARIOS	DBO5 LB 2022	SST LB 2022	DBO5 CP 2024	DBO5 CP 2025	DBO5 MP 2026	DBO5 MP 2027	DBO5 MP 2028	SST CP 2024	SST CP 2025	SST MP 2026	SST MP 2027	SST MP 2028
R. POBLANCO	4	6	11.017,16	2.231,20	3.140,94	3.068,94	3.026,94	2.894,94	2.732,94	1.955,35	1.943,35	1.931,35	1.919,35	1.907,35
<b>Total R. POBLANCO</b>		<b>14</b>	<b>140.529,76</b>	<b>74.238,70</b>	<b>202.910,54</b>	<b>204.852,84</b>	<b>206.846,91</b>	<b>208.817,51</b>	<b>210.758,12</b>	<b>118.229,52</b>	<b>158.750,42</b>	<b>160.198,54</b>	<b>161.713,19</b>	<b>163.227,85</b>
R. SAN ANDRÉS	3	2	42.830,20	38.071,29	31.752,08	12.718,86	22.288,31	23.126,48	26.341,45	19.037,65	7.625,87	13.363,44	13.865,98	15.793,59
R. SAN ANDRÉS	4	4	22.738,06	20.340,69	53.578,03	51.238,56	49.016,32	46.906,45	44.897,54	53.390,10	51.048,20	48.823,61	46.711,25	44.700,88
R. SAN ANDRÉS	6	2	9.115,39	4.233,26	12.813,02	12.478,51	12.144,09	10.946,78	10.945,66	12.096,75	11.762,35	11.427,85	10.213,76	10.212,80
<b>Total R. SAN ANDRÉS</b>		<b>8</b>	<b>74.683,65</b>	<b>62.645,24</b>	<b>98.143,13</b>	<b>76.435,93</b>	<b>83.448,72</b>	<b>80.979,71</b>	<b>82.184,65</b>	<b>84.524,50</b>	<b>70.436,42</b>	<b>73.614,90</b>	<b>70.790,99</b>	<b>70.707,27</b>
R. SAN BARTOLOMÉ	1	2	2.658,91	13.746,38	3.070,73	3.128,48	2.068,99	2.085,79	2.096,70	1.706,50	1.734,20	1.226,08	1.234,13	1.239,37
<b>Total R. SAN BARTOLOMÉ</b>		<b>2</b>	<b>2.658,91</b>	<b>13.746,38</b>	<b>3.070,73</b>	<b>3.128,48</b>	<b>2.068,99</b>	<b>2.085,79</b>	<b>2.096,70</b>	<b>1.706,50</b>	<b>1.734,20</b>	<b>1.226,08</b>	<b>1.234,13</b>	<b>1.239,37</b>
R. SAN JUAN	3	4	32.542,00	6.688,00	8.388,08	8.388,08	8.388,08	8.388,08	8.388,08	5.473,62	5.473,62	5.473,62	5.473,62	5.473,62
R. SAN JUAN	6	16	117.487,55	46.814,63	174.897,91	165.310,35	130.857,72	132.330,93	133.892,74	109.385,50	106.316,46	99.217,70	100.090,91	100.902,72
R. SAN JUAN	8	1	224,00	24,00	0,10	0,10	0,10	0,10	0,10	0,10	0,10	0,10	0,10	0,10
R. SAN JUAN	10	9	25.361,50	7.043,00	8.216,83	8.216,83	8.216,83	8.216,83	8.216,83	6.920,00	6.920,00	6.920,00	6.920,00	6.920,00
R. SAN JUAN	12	66	443.312,41	166.738,33	295.858,24	299.996,90	305.824,46	311.576,55	316.184,31	254.458,67	256.655,18	258.956,39	260.752,03	262.298,84
R. SAN JUAN	14	28	38.389,43	9.812,78	26.625,25	27.348,25	28.901,05	29.024,65	28.566,25	7.513,75	7.529,95	7.546,15	7.589,35	7.637,95
R. SAN JUAN	15	3	6.604,50	3.240,00	4.386,60	4.420,60	4.410,60	4.212,60	4.225,60	595,14	604,14	604,14	595,14	604,14
R. SAN JUAN	16	24	71.775,96	34.570,73	28.897,71	28.987,37	29.211,95	26.805,82	27.038,86	18.073,82	18.403,29	18.643,17	18.904,23	19.139,52
R. SAN JUAN	17	12	24.561,80	5.149,80	13.060,30	13.155,30	13.220,30	12.839,30	12.764,30	841,30	841,30	841,30	859,30	859,30
R. SAN JUAN	18	2	610,07	360,23	532,11	532,11	532,11	532,11	560,10	532,11	532,11	532,11	532,11	560,10
R. SAN JUAN	19	92	372.919,45	216.748,35	264.357,99	261.454,89	224.748,82	231.119,00	234.537,63	163.548,85	164.228,75	153.436,68	154.637,86	155.701,49
R. SAN JUAN	20	12	13.047,14	7.297,02	14.460,74	14.566,00	14.666,75	14.761,48	14.845,69	11.485,24	11.590,50	11.691,25	11.785,98	11.870,19
R. SAN JUAN	21	7	150.740,10	131.055,20	92.599,02	94.861,21	62.682,11	55.527,64	51.874,20	59.801,10	61.416,95	26.117,02	26.783,27	27.464,76
<b>Total R. SAN JUAN</b>		<b>276</b>	<b>1.297.575,91</b>	<b>635.542,07</b>	<b>932.280,88</b>	<b>927.237,99</b>	<b>831.660,88</b>	<b>835.335,09</b>	<b>841.094,69</b>	<b>638.629,20</b>	<b>640.512,35</b>	<b>589.979,63</b>	<b>594.923,90</b>	<b>599.432,73</b>
R. SAN LORENZO	1	1	82,40	40,98	82,40	82,40	82,40	82,40	82,40	40,98	40,98	40,98	40,98	40,98
R. SAN LORENZO	2	2	126.374,30	91.303,93	220.834,31	122.479,35	124.241,06	125.569,54	126.768,01	162.921,31	89.903,14	91.196,26	92.171,35	93.051,11
<b>Total R. SAN LORENZO</b>		<b>3</b>	<b>126.456,70</b>	<b>91.344,91</b>	<b>220.916,71</b>	<b>122.561,75</b>	<b>124.323,46</b>	<b>125.651,94</b>	<b>126.850,41</b>	<b>162.962,29</b>	<b>89.944,12</b>	<b>91.237,24</b>	<b>92.212,33</b>	<b>93.092,09</b>
R. TARAZÁ	4	4	154.479,42	100.045,51	254.255,75	268.728,44	283.313,11	299.213,47	315.505,75	172.552,03	182.069,85	191.699,66	202.094,61	212.881,48
<b>Total R. TARAZÁ</b>		<b>4</b>	<b>154.479,42</b>	<b>100.045,51</b>	<b>254.255,75</b>	<b>268.728,44</b>	<b>283.313,11</b>	<b>299.213,47</b>	<b>315.505,75</b>	<b>172.552,03</b>	<b>182.069,85</b>	<b>191.699,66</b>	<b>202.094,61</b>	<b>212.881,48</b>
R. TIGÜÍ	1	8	46.535,91	31.146,90	103.292,60	102.067,88	102.067,88	99.618,44	98.393,72	103.285,15	102.060,43	102.060,43	99.610,99	98.386,27
<b>Total R. TIGÜÍ</b>		<b>8</b>	<b>46.535,91</b>	<b>31.146,90</b>	<b>103.292,60</b>	<b>102.067,88</b>	<b>102.067,88</b>	<b>99.618,44</b>	<b>98.393,72</b>	<b>103.285,15</b>	<b>102.060,43</b>	<b>102.060,43</b>	<b>99.610,99</b>	<b>98.386,27</b>
R. TONUSCO	2	4	20.580,94	16.841,88	2.843,08	2.843,08	3.248,99	3.248,99	3.790,20	2.658,15	2.658,15	3.031,40	3.031,40	3.529,06
<b>Total R. TONUSCO</b>		<b>4</b>	<b>20.580,94</b>	<b>16.841,88</b>	<b>2.843,08</b>	<b>2.843,08</b>	<b>3.248,99</b>	<b>3.248,99</b>	<b>3.790,20</b>	<b>2.658,15</b>	<b>2.658,15</b>	<b>3.031,40</b>	<b>3.031,40</b>	<b>3.529,06</b>
R. VOLCÁN	2	2	25.372,78	13.332,73	19.654,67	19.988,40	15.446,26	15.709,94	15.976,95	8.809,46	8.959,06	8.518,20	8.663,47	8.810,72
<b>Total R. VOLCÁN</b>		<b>2</b>	<b>25.372,78</b>	<b>13.332,73</b>	<b>19.654,67</b>	<b>19.988,40</b>	<b>15.446,26</b>	<b>15.709,94</b>	<b>15.976,95</b>	<b>8.809,46</b>	<b>8.959,06</b>	<b>8.518,20</b>	<b>8.663,47</b>	<b>8.810,72</b>
<b>Total general</b>		<b>1573</b>	<b>10.647.278,29</b>	<b>12.162.903,64</b>	<b>15.229.542,53</b>	<b>15.349.920,13</b>	<b>15.247.071,05</b>	<b>14.894.849,41</b>	<b>15.395.916,81</b>	<b>12.516.767,14</b>	<b>12.600.153,86</b>	<b>12.538.689,88</b>	<b>12.324.145,64</b>	<b>12.469.905,17</b>

CONVENCIONES: LB = Línea Base CP = Corto Plazo LP = Largo Plazo DBO5 = Demanda Bioquímica de Oxígeno (medido a los 5 días) SST = Sólidos Suspendidos Totales

CUENCA A TASAR	TRAMO	OFICINA TERRITORIAL	EXPEDIENTE TR	CONS	MUNICIPIO	NOMBRE O RAZÓN SOCIAL	PREDIO	SECTOR (Res. 0631 -2015)	No. USUARIOS	LÍNEA BASE DBO5 (kg/año) LB_2022	LÍNEA BASE SST (kg/año) LB_2022	METAS CP DBO5 (kg/año) CP_2024	METAS CP DBO5 (kg/año) CP_2025	METAS MP DBO5 (kg/año) MP_2026	METAS MP DBO5 (kg/año) MP_2027	METAS MP DBO5 (kg/año) MP_2028	METAS CP SST (kg/año) CP_2024	METAS CP SST (kg/año) CP_2025	METAS MP SST (kg/año) MP_2026	METAS MP SST (kg/año) MP_2027	METAS MP SST (kg/año) MP_2028
C. ATASCOSO	1	PANZENU	PZTR-2012-24	331	CAUCASIA	Aguascol Arbelaez S.A. E.S.P.	CAUCASIA	DOMÉSTICO	1	119.592,44	57.075,33	343.170,43	363.356,93	383.543,42	403.729,92	423.916,42	220.982,72	233.981,71	246.980,69	259.979,67	272.978,66
C. ATASCOSO	Total 1								1	119.592,44	57.075,33	343.170,43	363.356,93	383.543,42	403.729,92	423.916,42	220.982,72	233.981,71	246.980,69	259.979,67	272.978,66
Total C. ATASCOSO									1	119.592,44	57.075,33	343.170,43	363.356,93	383.543,42	403.729,92	423.916,42	220.982,72	233.981,71	246.980,69	259.979,67	272.978,66
C. EL SILENCIO	1	PANZENU	PZ7-2008-8	532	CAUCASIA	DAES S.A.S.	EDS TERPEL CAUCASIA	HIDROCARBUROS	1	42,77	14,31	31,10	31,10	31,10	31,10	31,10	25,92	25,92	25,92	25,92	25,92
C. EL SILENCIO	1	PANZENU	PZ7-2008-8	533	CAUCASIA	DAES S.A.S.	EDS TERPEL CAUCASIA	DOMÉSTICO	1	52,69	27,54	223,95	223,95	223,95	237,95	237,95	223,95	223,95	223,95	237,95	237,95
C. EL SILENCIO	1	PANZENU	PZ7-2017-980	536	CAUCASIA	HOSTERIA HORIZONTES S.A.S.	HOTEL HOSTERÍA HORIZONTES	OTRAS INDUSTRIAS	1	468,05	250,95	103,68	103,68	103,68	103,68	103,68	103,68	103,68	103,68	103,68	103,68
C. EL SILENCIO	1	PANZENU	PZ7-2017-980	537	CAUCASIA	HOSTERIA HORIZONTES S.A.S.	HOTEL HOSTERÍA HORIZONTES	DOMÉSTICO	1	72,18	23,87	87,71	91,45	93,31	93,31	102,64	87,71	91,45	93,31	93,31	102,64
C. EL SILENCIO	1	PANZENU	PZ7-2022-693	540	CAUCASIA	PUNTO DE SERVICIO SAN DAMIÁN DEL ORIENTE S.A.S.	PUNTO DE SERVICIO SAN DAMIÁN DEL ORIENTE	HIDROCARBUROS	1	56,02	12,60	50,39	50,39	50,39	50,39	50,39	12,60	12,60	12,60	12,60	12,60
C. EL SILENCIO	1	PANZENU	PZ7-2022-693	541	CAUCASIA	PUNTO DE SERVICIO SAN DAMIÁN DEL ORIENTE S.A.S.	PUNTO DE SERVICIO SAN DAMIÁN DEL ORIENTE	DOMÉSTICO	1	246,62	62,64	148,37	148,37	148,37	148,37	148,37	62,64	62,64	62,64	62,64	62,64
C. EL SILENCIO	1	PANZENU	PZTR-2012-17	310	CAUCASIA	MARIELA AMPARO TORRES VILLEGAS	CENTRO EDUCATIVO LOS SAUCES	DOMÉSTICO	1	6,63	4,94	6,63	6,63	6,63	6,63	6,63	4,94	4,94	4,94	4,94	4,94
C. EL SILENCIO	1	PANZENU	PZTR-2012-18	311	CAUCASIA	Urbanización El Lago	URBANIZACION EL LAGO	DOMÉSTICO	1	8.721,15	4.159,58	3.359,23	3.359,23	3.359,23	3.359,23	3.359,23	3.053,95	3.053,95	3.053,95	3.053,95	3.053,95
C. EL SILENCIO	1	PANZENU	PZTR-2012-24	332	CAUCASIA	Aguascol Arbelaez S.A. E.S.P.	CAUCASIA	DOMÉSTICO	1	103.789,23	150.646,00	645.967,87	676.247,62	716.620,61	746.900,35	787.273,34	415.967,48	435.465,95	461.463,92	480.962,40	506.960,36
C. EL SILENCIO	1	PANZENU	PZTR-2014-16	312	CAUCASIA	Oleoducto De Colombia S.A.	ESTACION CAUCASIA	HIDROCARBUROS	1	2.158,63	1.381,08	794,71	768,22	754,97	728,48	715,24	662,26	557,62	452,98	348,35	243,71
C. EL SILENCIO	1	PANZENU	PZTR-2015-3	313	CAUCASIA	Centro Comercial Caucaentro	CAUCACENTRO	DOMÉSTICO	1	130,29	49,25	221,62	291,60	349,92	408,24	466,56	221,62	291,60	349,92	408,24	466,56
C. EL SILENCIO	1	PANZENU	PZTR-2015-6	314	CAUCASIA	Terminal De Transportes De Cauca S.A	TERMINAL TRANSPORTE DE CAUCASIA	DOMÉSTICO	1	320,43	98,35	503,88	615,86	727,83	811,81	895,80	503,88	615,86	727,83	811,81	895,80
C. EL SILENCIO	1	PANZENU	PZTR-2018-137	315	CAUCASIA	Javier Mauricio Tapia Carriazo	E.D.S. SAN RAFAEL DEL ORIENTE	HIDROCARBUROS	1	423,66	37,31	186,62	186,62	186,62	186,62	186,62	37,31	37,31	37,31	37,31	37,31
C. EL SILENCIO	Total 1								13	116.488,35	156.788,42	651.685,76	682.124,72	722.656,61	753.066,16	793.577,55	420.967,94	440.547,47	466.612,95	486.163,10	512.208,06
Total C. EL SILENCIO									13	116.488,35	156.788,42	651.685,76	682.124,72	722.656,61	753.066,16	793.577,55	420.967,94	440.547,47	466.612,95	486.163,10	512.208,06
Q. AYURÁ	1	ABURRA SUR	ASTR-2013-10	761	ENVIGADO	INVERSIONES EL CIENTIFICO S.A.(ASADOS DONA ROSA)	SANTA CATALINA KM 12	ALIMENTOS Y BEBIDAS	1	41,97	21,32	41,97	41,97	41,97	41,97	41,97	21,32	21,32	21,32	21,32	21,32
Q. AYURÁ	1	ABURRA SUR	ASTR-2013-9	762	ENVIGADO	EFREN DE JESUS RESTREPO CARDONA	VEREDA EL SALADO JUNTO AL PARQUE EL SALADO	OTRAS INDUSTRIAS	1	615,86	3.981,31	615,86	615,86	615,86	615,86	615,86	3.981,31	3.981,31	3.981,31	3.981,31	3.981,31
Q. AYURÁ	1	ABURRA SUR	ASTR-2017-32	763	ENVIGADO	VILLAS DE LA CANDELARIA	VILLAS DE LA CANDELARIA	DOMÉSTICO	1	1.516,64	769,15	1.516,64	1.516,64	1.516,64	1.516,64	1.516,64	769,15	769,15	769,15	769,15	769,15
Q. AYURÁ	1	ABURRA SUR	ASTR-2019-189	764	ENVIGADO	WORKING CONSTRUCTOR S.A.S	PARCELACION CERROVENTO	DOMÉSTICO	1	1.063,80	1.259,70	559,87	559,87	559,87	559,87	559,87	559,87	559,87	559,87	559,87	559,87
Q. AYURÁ	Total 1								4	3.238,27	6.031,48	2.734,34	2.734,34	2.734,34	2.734,34	2.734,34	5.331,65	5.331,65	5.331,65	5.331,65	5.331,65
Total Q. AYURÁ									4	3.238,27	6.031,48	2.734,34	2.734,34	2.734,34	2.734,34	2.734,34	5.331,65	5.331,65	5.331,65	5.331,65	5.331,65
Q. CAÑAVERAL	2	TAHAMIES	THTR-2012-19	926	BRICEÑO	Municipio De Briceño	USUARIOS SIN ALCANTARILLADO	DOMÉSTICO	1	272,47	615,86	2.793,49	2.832,66	2.867,01	0,00	0,00	2.565,82	2.601,79	2.633,35	0,00	0,00
Q. CAÑAVERAL	2	TAHAMIES	THTR-2012-6	925	BRICEÑO	Empresas Públicas De Briceño Sa Esp	ALCANTARILLADO MUNICIPAL	DOMÉSTICO	1	23.500,63	53.117,86	45.370,07	46.006,23	46.564,26	49.964,43	50.556,83	41.672,40	42.256,72	42.769,27	45.892,33	46.436,44
Q. CAÑAVERAL	Total 2								2	23.773,10	53.733,72	48.163,56	48.838,89	49.431,27	49.964,43	50.556,83	44.238,22	44.858,51	45.402,62	45.892,33	46.436,44
Total Q. CAÑAVERAL									2	23.773,10	53.733,72	48.163,56	48.838,89	49.431,27	49.964,43	50.556,83	44.238,22	44.858,51	45.402,62	45.892,33	46.436,44
Q. EL ORO	1	PANZENU	PZTR-2015-8	316	VALDIVIA	MUNICIPIO DE VALDIVIA	RELLENO SANITARIO MUNICIPAL	SERVICIOS Y OTRAS ACTIVIDADES	1	4,97	29,85	4,97	4,97	4,97	4,97	4,97	29,85	29,85	29,85	29,85	29,85
Q. EL ORO	Total 1								1	4,97	29,85	4,97	4,97	4,97	4,97	4,97	29,85	29,85	29,85	29,85	29,85
Q. EL ORO	2	PANZENU	PZTR-2012-9	491	VALDIVIA	Empresas Públicas De Valdivia S.A E.S.P	ALCANTARILLADO MUNICIPAL	DOMÉSTICO	1	59.972,40	70.743,60	25.591,75	26.453,95	27.355,35	28.295,93	29.256,11	25.591,75	26.453,95	27.355,35	28.295,93	29.256,11
Q. EL ORO	Total 2								1	59.972,40	70.743,60	25.591,75	26.453,95	27.355,35	28.295,93	29.256,11	25.591,75	26.453,95	27.355,35	28.295,93	29.256,11
Total Q. EL ORO									2	59.977,37	70.773,45	25.596,72	26.458,92	27.360,32	28.300,90	29.261,08	25.621,60	26.483,80	27.385,20	28.325,78	29.285,96
Q. EL OSO	2	TAHAMIES	THTR-2012-24	929	CAMPAMENTO	Municipio De Campamento	USUARIOS SIN ALCANTARILLADO	DOMÉSTICO	1	671,88	633,76	608,88	608,88	347,93	347,93	347,93	502,52	502,52	287,15	287,15	287,15
Q. EL OSO	2	TAHAMIES	THTR-2012-9	927	CAMPAMENTO	Municipio De Campamento	ALCANTARILLADO MUNICIPAL	DOMÉSTICO	1	2.235,26	3.428,91	37.054,48	37.576,37	38.272,23	38.620,16	39.055,07	30.581,70	31.012,43	31.586,73	31.873,89	32.232,83
Q. EL OSO	Total 2								2	2.907,14	4.062,67	37.663,36	38.185,25	38.620,16	38.968,09	39.403,00	31.084,22	31.514,95	31.873,88	32.161,04	32.519,98
Total Q. EL OSO									2	2.907,14	4.062,67	37.663,36	38.185,25	38.620,16	38.968,09	39.403,00	31.084,22	31.514,95	31.873,88	32.161,04	32.519,98
Q. GUARQUINA	2	ZENUFANA	ZFTR-2011-5	708	YALÍ	SERVICIOS PUBLICOS DE YALI S.A. E.S.P	ALCANTARILLADO MUNICIPAL	DOMÉSTICO	1	6.825,96	1.911,03	2.745,40	2.570,50	2.380,76	2.175,65	1.954,64	1.745,28	1.622,86	1.490,36	1.347,26	1.325,53
Q. GUARQUINA	2	ZENUFANA	ZFTR-2012-21	707	YALÍ	MUNICIPIO DE YALI	USUARIOS SIN ALCANTARILLADO	DOMÉSTICO	1	3.208,76	1.864,34	3.207,76	3.311,65	3.422,04	3.538,92	3.655,80	1.863,75	1.924,12	1.988,26	2.056,17	2.124,08
Q. GUARQUINA	2	ZENUFANA	ZFTR-2013-6	551	YALÍ	ALVARO NOE HINCAPIE CHAVERRA	ENTABLE MIRAFLORES	MINERIA	1	104,00	775,00	65,32	65,32	65,32	65,32	65,32	65,32	65,32	65,32	65,32	
Q. GUARQUINA	2	ZENUFANA	ZFTR-2022-2	750	YALÍ	COMPAÑIA RICO MORA S.C.S.	MINA MALABRIGO	MINERIA	1	0,00	0,00	106,38	106,38	106,38	106,38	106,38	106,38	106,38	106,38	106,38	
Q. GUARQUINA	Total 2								4	10.138,72	4.550,37	6.124,86	6.053,85	5.974,50	5.886,27	5.782,14	3.780,73	3.718,68	3.650,32	3.575,13	3.621,31
Total Q. GUARQUINA									4	10.138,72	4.550,37	6.124,86	6.053,85	5.974,50	5.886,27	5.782,14	3.780,73	3.718,68	3.650,32	3.575,13	3.621,31
Q. HEDIONDA	3	TAHAMIES	THTR-2012-10	918	ANGOSTURA	Empresa De Servicios Públicos Domiciliarios De Angostura S.A. E.S.P	ALCANTARILLADO MUNICIPAL	DOMÉSTICO	1	9.557,26	24.763,76	19.119,63	19.595,52	20.071,41	20.547,30	21.023,19	19.119,63	19.595,52	20.071,41	20.547,30	21.023,19
Q. HEDIONDA	Total 3								1	9.557,26	24.763,76	19.119,63	19.595,52	20.071,41	20.547,30	21.023,19	19.119,63	19.595,52	20.071,41	20.547,30	21.023,19
Total Q. HEDIONDA									1	9.557,26	24.763,76	19.119,63	19.595,52	20.071,41	20.547,30	21.023,19	19.119,63	19.595,52	20.071,41	20.547,30	21.023,19
Q. JUAN GARCÍA	2	HEVEXICOS	HXTR-2012-2	272	LIBORINA	Empresa De Servicios Públicos Domiciliarios Del Municipio De Liborina	ALCANTARILLADO MUNICIPAL	DOMÉSTICO	1	25.134,27	10.500,54	26.075,05	27.429,72	28.027,64	28.401,34	29.643,90	28.098,11	29.557,89	30.202,20	30.604,90	

CUENCA A TASAR	TRAMO	OFICINA TERRITORIAL	EXPEDIENTE TR	CONS	MUNICIPIO	NOMBRE O RAZÓN SOCIAL	PREDIO	SECTOR (Res. 0631 -2015)	No. USUARIOS	LÍNEA BASE DBO5 (kg/año) LB_2022	LÍNEA BASE SST (kg/año) LB_2022	METAS CP DBO5 (kg/año) CP_2024	METAS CP DBO5 (kg/año) CP_2025	METAS MP DBO5 (kg/año) MP_2026	METAS MP DBO5 (kg/año) MP_2027	METAS MP DBO5 (kg/año) MP_2028	METAS CP SST (kg/año) CP_2024	METAS CP SST (kg/año) CP_2025	METAS MP SST (kg/año) MP_2026	METAS MP SST (kg/año) MP_2027	METAS MP SST (kg/año) MP_2028	
Q. JUAN RAMOS	2	HEVEXICOS	HXTR-2012-11	221	EBÉJICO	Empresa De Servicios Públicos De Ebejico E.S.P.	USUARIOS SIN ALCANTARILLADO	DOMÉSTICO	1	4.037,00	5.652,00	30.017,29	30.587,85	31.032,69	31.448,52	31.603,25	22.880,31	23.315,21	23.654,29	23.971,25	24.089,19	
Q. JUAN RAMOS	2	HEVEXICOS	HXTR-2012-27	199	EBÉJICO	Cooperativa Multiactiva De Expendedores De Carne Del Municipio De Ebejico	MATADERO MUNICIPAL	GANADERIA	1	933,00	3.499,20	933,00	933,00	933,00	933,00	933,00	3.499,20	3.499,20	3.499,20	3.499,20	3.499,20	
Q. JUAN RAMOS	2	HEVEXICOS	HXTR-2019-14	200	EBÉJICO	LUIS FERNANDO CASTRILLÓN VELÁSQUEZ	LA BOMBA DE EBÉJICO	HIDROCARBUROS	1	17,33	15,44	17,33	17,33	17,33	17,33	17,33	15,44	15,44	15,44	15,44	15,44	
Q. JUAN RAMOS	<b>Total 2</b>								<b>4</b>	<b>32.531,07</b>	<b>28.314,52</b>	<b>49.450,24</b>	<b>50.104,05</b>	<b>50.548,89</b>	<b>51.047,98</b>	<b>51.952,00</b>	<b>43.687,40</b>	<b>44.200,19</b>	<b>44.539,27</b>	<b>44.934,13</b>	<b>45.753,11</b>	
<b>Total Q. JUAN RAMOS</b>										<b>4</b>	<b>32.531,07</b>	<b>28.314,52</b>	<b>49.450,24</b>	<b>50.104,05</b>	<b>50.548,89</b>	<b>51.047,98</b>	<b>51.952,00</b>	<b>43.687,40</b>	<b>44.200,19</b>	<b>44.539,27</b>	<b>44.934,13</b>	<b>45.753,11</b>
Q. JUAN VARA	1	PANZENU	PZTR-2014-46	317	ZARAGOZA	FOUR POINTS MINING SA	MINA EL LIMON	MINERIA	1	0,00	0,00	2.554,42	2.449,44	2.344,46	2.239,49	2.134,51	2.554,42	2.449,44	2.344,46	2.239,49	2.134,51	
Q. JUAN VARA	<b>Total 1</b>								<b>1</b>	<b>0,00</b>	<b>0,00</b>	<b>2.554,42</b>	<b>2.449,44</b>	<b>2.344,46</b>	<b>2.239,49</b>	<b>2.134,51</b>	<b>2.554,42</b>	<b>2.449,44</b>	<b>2.344,46</b>	<b>2.239,49</b>	<b>2.134,51</b>	
<b>Total Q. JUAN VARA</b>										<b>1</b>	<b>0,00</b>	<b>0,00</b>	<b>2.554,42</b>	<b>2.449,44</b>	<b>2.344,46</b>	<b>2.239,49</b>	<b>2.134,51</b>	<b>2.554,42</b>	<b>2.449,44</b>	<b>2.344,46</b>	<b>2.239,49</b>	<b>2.134,51</b>
Q. LA CANDELARIA	2	ZENUFANA	ZFTR-2011-5	709	YALÍ	SERVICIOS PUBLICOS DE YALI S.A. E.S.P	ALCANTARILLADO MUNICIPAL	DOMÉSTICO	1	7.427,64	2.706,05	2.434,60	2.279,50	2.111,24	1.929,35	1.733,36	1.547,70	1.439,14	1.321,64	1.194,74	1.175,47	
Q. LA CANDELARIA	<b>Total 2</b>								<b>1</b>	<b>7.427,64</b>	<b>2.706,05</b>	<b>2.434,60</b>	<b>2.279,50</b>	<b>2.111,24</b>	<b>1.929,35</b>	<b>1.733,36</b>	<b>1.547,70</b>	<b>1.439,14</b>	<b>1.321,64</b>	<b>1.194,74</b>	<b>1.175,47</b>	
<b>Total Q. LA CANDELARIA</b>										<b>1</b>	<b>7.427,64</b>	<b>2.706,05</b>	<b>2.434,60</b>	<b>2.279,50</b>	<b>2.111,24</b>	<b>1.929,35</b>	<b>1.733,36</b>	<b>1.547,70</b>	<b>1.439,14</b>	<b>1.321,64</b>	<b>1.194,74</b>	<b>1.175,47</b>
Q. LA CIANURADA	1	ZENUFANA	ZFTR-2013-11	554	REMEDIOS	EDISON DE JESUS CADAVID	ENTABLE TECNIPIEDRA	MINERIA	1	126,58	496,36	12,63	12,63	12,63	12,63	12,63	10,52	10,52	10,52	10,52	10,52	
Q. LA CIANURADA	1	ZENUFANA	ZFTR-2013-16	556	REMEDIOS	GUSTAVO DE JESUS LODOÑO RJA	ENTABLE LA YE	MINERIA	1	532,98	346,00	175,84	175,84	175,84	175,84	175,84	146,53	146,53	146,53	146,53	146,53	
Q. LA CIANURADA	1	ZENUFANA	ZFTR-2013-81	552	REMEDIOS	ERNESTO DE JESUS GOMEZ ZULUAGA	ENTABLE EL COLEGIO	MINERIA	1	0,55	13,39	0,55	0,55	0,55	0,55	0,55	13,39	13,39	13,39	13,39	13,39	
Q. LA CIANURADA	1	ZENUFANA	ZFTR-2013-83	555	REMEDIOS	LUIS EDUARDO SIERRA GIRALDO	ENTABLE LOS COCOS LOCOS	MINERIA	1	19,62	172,50	3,53	3,53	3,53	3,53	3,53	2,94	2,94	2,94	2,94	2,94	
Q. LA CIANURADA	1	ZENUFANA	ZFTR-2013-86	553	REMEDIOS	JESUS EMILIO GOMEZ ECHAVARRIA	ENTABLE LA TINAJITA	MINERIA	1	48,48	426,17	8,71	8,71	8,71	8,71	8,71	7,26	7,26	7,26	7,26	7,26	
Q. LA CIANURADA	<b>Total 1</b>								<b>5</b>	<b>728,21</b>	<b>1.453,42</b>	<b>201,26</b>	<b>201,26</b>	<b>201,26</b>	<b>201,26</b>	<b>201,26</b>	<b>180,64</b>	<b>180,64</b>	<b>180,64</b>	<b>180,64</b>	<b>180,64</b>	
Q. LA CIANURADA	2	ZENUFANA	ZFTR-2011-9	563	SEGOVIA	PLIMIDO ZAPATA CARMONA	ENTABLE EL BOLSILLO	MINERIA	1	959,06	11.300,29	161,74	161,74	161,74	161,74	161,74	134,78	134,78	134,78	134,78	134,78	
Q. LA CIANURADA	2	ZENUFANA	ZFTR-2012-26	562	SEGOVIA	PLIMIDO ZAPATA CARMONA	ENTABLE EL BOLSILLO # 2	MINERIA	1	614,62	13.963,62	161,74	161,74	161,74	161,74	161,74	134,78	134,78	134,78	134,78	134,78	
Q. LA CIANURADA	2	ZENUFANA	ZFTR-2012-7	558	SEGOVIA	GABRIEL EMETERIO GALLON LUJAN	ENTABLE LOS GUADUALES	MINERIA	1	122,94	64,33	14,21	81,00	117,93	117,93	117,93	9,83	81,00	117,93	117,93	117,93	
Q. LA CIANURADA	2	ZENUFANA	ZFTR-2013-20	557	SEGOVIA	BERNARDO ANTONIO MANCO USUGA	ENTABLE EL EMPUJON	MINERIA	1	16,40	96,86	64,80	324,00	324,00	324,00	324,00	64,80	324,00	324,00	324,00	324,00	
Q. LA CIANURADA	2	ZENUFANA	ZFTR-2013-28	559	SEGOVIA	NARLY CONSTANZA MAYORGA ORDOÑEZ	ENTABLE SAN BARTOLO	MINERIA	1	23,45	24,00	27,31	324,00	324,00	259,20	259,20	185,76	324,00	324,00	259,20	259,20	
Q. LA CIANURADA	2	ZENUFANA	ZFTR-2013-4	561	SEGOVIA	MARIO ALBERTO ACEVEDO ZAPATA	ENTABLE EL NEGRO	MINERIA	1	14,42	155,00	24,55	111,60	107,28	104,40	72,00	24,55	111,60	107,28	104,40	72,00	
Q. LA CIANURADA	2	ZENUFANA	ZFTR-2013-43	560	SEGOVIA	JORGE MARIO MONTOYA BOTERO	ENTABLE EL MILAGRO DE DIOS	MINERIA	1	264,30	323,40	93,31	93,31	93,31	93,31	93,31	77,76	77,76	77,76	77,76	77,76	
Q. LA CIANURADA	2	ZENUFANA	ZFTR-2013-56	564	SEGOVIA	MARIA MAYA ESCALANTE	ENTABLE EL PORRO	MINERIA	1	1.359,00	1.429,00	1.152,40	1.152,40	1.152,40	1.152,40	1.152,40	960,34	960,34	960,34	960,34	960,34	
Q. LA CIANURADA	2	ZENUFANA	ZFTR-2013-89	565	SEGOVIA	BLANCA NUBIA CARDONA YALI	ENTABLE WILSON MONTOYA	MINERIA	1	2,85	2,67	2,14	2,14	2,14	2,14	2,14	1,78	1,78	1,78	1,78	1,78	
Q. LA CIANURADA	<b>Total 2</b>								<b>9</b>	<b>3.377,64</b>	<b>27.359,17</b>	<b>1.702,20</b>	<b>2.411,93</b>	<b>2.444,54</b>	<b>2.376,86</b>	<b>2.344,46</b>	<b>1.594,38</b>	<b>2.150,04</b>	<b>2.182,65</b>	<b>2.114,97</b>	<b>2.082,57</b>	
Q. LA CIANURADA	3	ZENUFANA	ZFTR-2011-1	587	SEGOVIA	ARIS MINING SEGOVIA	PLANTA DE BENEFICIO MARÍA DAMA	MINERIA	1	959,92	1.207,91	5.298,05	3.311,28	3.311,28	3.311,28	3.311,28	6.622,56	6.622,56	6.622,56	6.622,56	6.622,56	
Q. LA CIANURADA	3	ZENUFANA	ZFTR-2011-15	574	SEGOVIA	GUILHERMO ALBERTO RINCON MAZO	ENTABLE EL GALEON	MINERIA	1	0,80	19,00	0,80	0,80	0,80	0,80	0,80	3,24	3,24	3,24	3,24	3,24	
Q. LA CIANURADA	3	ZENUFANA	ZFTR-2012-10	694	SEGOVIA	AGUAS DEL POCUNÉ S.A.S E.S.P	ALCANTARILLADO MUNICIPAL	DOMÉSTICO	1	183.305,51	57.528,42	443.618,62	453.128,98	463.035,61	494.736,80	679.198,14	154.604,92	157.919,36	161.371,91	172.420,05	236.706,42	
Q. LA CIANURADA	3	ZENUFANA	ZFTR-2012-34	568	SEGOVIA	DIANA LUCÍA PIEDRAHÍTA SEPOLVEDA	ENTABLE LOS FLACOS	MINERIA	1	8,91	130,00	27,31	324,00	324,00	324,00	324,00	185,76	324,00	324,00	324,00	324,00	
Q. LA CIANURADA	3	ZENUFANA	ZFTR-2012-36	577	SEGOVIA	CARLOS ALBERTO QUINTERO	ENTABLE EL PARAISO	MINERIA	1	43,57	27,95	46,81	302,40	151,20	151,20	151,20	46,81	302,40	151,20	151,20	151,20	
Q. LA CIANURADA	3	ZENUFANA	ZFTR-2013-102	578	SEGOVIA	LUIS ALBERTO LONDOÑO MADRID	ENTABLE GUANANA	MINERIA	1	21,36	104,12	10,11	10,11	10,11	10,11	10,11	8,42	8,42	8,42	8,42	8,42	
Q. LA CIANURADA	3	ZENUFANA	ZFTR-2013-107	569	REMEDIOS	ELADIO ANTONIO CASTAÑEDA GOMEZ	ENTABLE LOS PLANCITOS	MINERIA	1	29,13	19,45	2,90	2,90	2,90	2,90	2,90	2,42	2,42	2,42	2,42	2,42	
Q. LA CIANURADA	3	ZENUFANA	ZFTR-2013-13	579	SEGOVIA	YINMAR FERLEY ECHAVARRIA DAVID	ENTABLE PALACÉ	MINERIA	1	344,32	762,77	382,58	387,50	399,17	362,88	362,88	382,58	387,50	399,17	362,88	362,88	
Q. LA CIANURADA	3	ZENUFANA	ZFTR-2013-17	582	REMEDIOS	MIRYAM DE JESUS SALAZAR	ENTABLE LA CRUZADA	MINERIA	1	0,00	0,00	0,00	0,00	0,00	0,00	0,00	0,00	0,00	0,00	0,00	0,00	
Q. LA CIANURADA	3	ZENUFANA	ZFTR-2013-22	581	SEGOVIA	LUZ MIRIAM BOHORQUEZ CORREA	ENTABLE SAMURAY	MINERIA	1	5,06	1,00	15,18	293,76	293,76	293,76	293,76	4,86	293,76	293,76	293,76	293,76	
Q. LA CIANURADA	3	ZENUFANA	ZFTR-2013-25	571	SEGOVIA	ELIFRANIO ZAPATA CARMONA	ENTABLE EL GUAJIRO	MINERIA	1	0,00	0,00	0,00	0,00	0,00	0,00	0,00	0,00	0,00	0,00	0,00	0,00	
Q. LA CIANURADA	3	ZENUFANA	ZFTR-2013-31	566	SEGOVIA	CARLOS MARIO SALAZAR LONDOÑO	ENTABLE EL DORADO SAN ANTONIO #1	MINERIA	1	0,00	0,00	0,00	0,00	0,00	0,00	0,00	0,00	0,00	0,00	0,00	0,00	
Q. LA CIANURADA	3	ZENUFANA	ZFTR-2013-39	573	SEGOVIA	FREDDY ENID SANABRIA CASTAÑEDA	ENTABLE EL LAPIZ	MINERIA	1	394,27	367,82	160,70	223,20	302,40	302,40	302,40	160,70	223,20	302,40	302,40	302,40	
Q. LA CIANURADA	3	ZENUFANA	ZFTR-2013-41	572	SEGOVIA	EXAU MONSALVE CATÁÑO	ENTABLE TRECE DE MAYO	MINERIA	1	417,42	170,76	131,76	259,20	216,00	216,00	216,00	71,15	259,20	216,00	216,00	216,00	
Q. LA CIANURADA	3	ZENUFANA	ZFTR-2013-49	570	SEGOVIA	ELVER BLADIMIR OLARTE RUIZ	ENTABLE EL DORADO	MINERIA	1	39,00	638,25	39,00	39,00	39,00	39,00	39,00	147,74	147,74	147,74	147,74	147,74	
Q. LA CIANURADA	3	ZENUFANA	ZFTR-2013-54	584	SEGOVIA	ADOLFO LEÓN TORO MUÑOZ	ENTABLE LOS TORITOS	MINERIA	1	129,64	851,00	341,86	470,88	540,00	540,00	540,00	470,88	470,88	540,00	540,00	540,00	
Q. LA CIANURADA	3	ZENUFANA	ZFTR-2013-59	583	SEGOVIA	OLGA MILENA ECHAVARRIA CANO	ENTABLE MEDINA	MINERIA	1	0,06	0,05	0,06	0,06	0,06	0,06	0,06	0,05	0,05	0,05	0,05	0,05	
Q. LA CIANURADA	3	ZENUFANA	ZFTR-2013-65	585	SEGOVIA	NÉSTOR EMILIO GOMEZ CARO	ENTABLE LAS VEGAS	MINERIA	1	102,69	1.789,44	102,69	102,69	102,69	102,69	102,69	207,36	207,36	207,36	207,36	207,36	
Q. LA CIANURADA	3	ZENUFANA	ZFTR-2013-70	576	SEGOVIA	JHON JAIRO CARDEÑO GOMEZ	ENTABLE EL RELAMPAGO	MINERIA	1	30,30	6,00	41,90	324,00	324,00	324,00	324,00	15,09	324,00	324,00	324,00	324,00	
Q. LA CIANURADA	3	ZENUFANA	ZFTR-2013-71	575	SEGOVIA	INVERSIONES JGLO S.A.S.	ENTABLE LA BANCA</															

CONVENCIONES: LB = Línea Base CP = Corto Plazo LP = Largo Plazo DBO5 = Demanda Bioquímica de Oxígeno (medido a los 5 días), SST = Sólidos Suspendidos Totales

CUENCA A TASAR	TRAMO	OFICINA TERRITORIAL	EXPEDIENTE TR	CONS	MUNICIPIO	NOMBRE O RAZÓN SOCIAL	PREDIO	SECTOR (Res. 0631 -2015)	No. USUARIOS	LÍNEA BASE DBO5 (kg/año) LB_2022	LÍNEA BASE SST (kg/año) LB_2022	METAS CP DBO5 (kg/año) CP_2024	METAS CP DBO5 (kg/año) CP_2025	METAS MP DBO5 (kg/año) MP_2026	METAS MP DBO5 (kg/año) MP_2027	METAS MP DBO5 (kg/año) MP_2028	METAS CP SST (kg/año) CP_2024	METAS CP SST (kg/año) CP_2025	METAS MP SST (kg/año) MP_2026	METAS MP SST (kg/año) MP_2027	METAS MP SST (kg/año) MP_2028	
Q. LA CIANURADA	3	ZENUFANA	ZFTR-2021-34	742	SEGOVIA	ARIS MINING SEGOVIA	UPM MINA LA ABUNDANCIA	MINERIA	1	102,61	564,35	104,03	104,03	104,03	104,03	104,03	104,03	572,19	572,19	572,19	572,19	572,19
Q. LA CIANURADA	3	ZENUFANA	ZFTR-2021-35	743	SEGOVIA	ARIS MINING SEGOVIA	UPM MINA OROMANANTIAL	MINERIA	1	230,79	9.000,88	234,00	234,00	234,00	234,00	234,00	234,00	2.924,96	2.924,96	2.924,96	2.924,96	2.924,96
Q. LA CIANURADA	3	ZENUFANA	ZFTR-2021-36	744	SEGOVIA	ARIS MINING SEGOVIA	UPM TRES Y MEDIA	MINERIA	1	242,49	201.749,00	245,85	245,85	245,85	245,85	245,85	245,85	3.073,18	3.073,18	3.073,18	3.073,18	3.073,18
Q. LA CIANURADA	3	ZENUFANA	ZFTR-2021-37	730	SEGOVIA	ARIS MINING SEGOVIA	UPM MINA LA VERDOLAGA	MINERIA	1	54,93	1.984,86	55,09	55,09	55,09	55,09	55,09	55,09	502,61	502,61	502,61	502,61	502,61
Q. LA CIANURADA	3	ZENUFANA	ZFTR-2021-38	731	SEGOVIA	ARIS MINING SEGOVIA	UPM MINA LA RELIQUIA	MINERIA	1	453,50	10.657,16	459,79	459,79	459,79	459,79	459,79	459,79	5.747,44	5.747,44	5.747,44	5.747,44	5.747,44
Q. LA CIANURADA	3	ZENUFANA	ZFTR-2021-39	732	SEGOVIA	ARIS MINING SEGOVIA	UPM MINA EL CASTILLO	MINERIA	1	524,16	5.503,72	1.279,73	1.279,73	1.279,73	1.279,73	1.279,73	1.279,73	13.437,17	13.437,17	13.437,17	13.437,17	13.437,17
Q. LA CIANURADA	3	ZENUFANA	ZFTR-2021-40	733	SEGOVIA	ARIS MINING SEGOVIA	UPM MINA EL MANZANILLO	MINERIA	1	95,04	2.281,06	364,56	364,56	364,56	364,56	364,56	364,56	4.556,95	4.556,95	4.556,95	4.556,95	4.556,95
Q. LA CIANURADA	3	ZENUFANA	ZFTR-2021-41	734	SEGOVIA	ARIS MINING SEGOVIA	UPM MINA LA GINA	MINERIA	1	352,85	2.846,40	416,28	416,28	416,28	416,28	416,28	416,28	346,90	346,90	346,90	346,90	346,90
Q. LA CIANURADA	3	ZENUFANA	ZFTR-2021-43	735	SEGOVIA	ARIS MINING SEGOVIA	UPM MINA LA GUARIDA	MINERIA	1	78,53	1.335,08	2.703,93	2.968,48	2.968,48	3.205,00	3.205,00	3.205,00	6.382,16	7.053,09	7.053,09	7.636,51	7.636,51
Q. LA CIANURADA	3	ZENUFANA	ZFTR-2021-44	736	SEGOVIA	ARIS MINING SEGOVIA	UPM MINA LA PLATA GOLD	MINERIA	1	410,53	4.105,30	922,11	922,11	922,11	922,11	922,11	922,11	9.221,13	9.221,13	9.221,13	9.221,13	9.221,13
Q. LA CIANURADA	3	ZENUFANA	ZFTR-2021-45	737	SEGOVIA	ARIS MINING SEGOVIA	UPM LOS CRISTALES	MINERIA	1	51,84	518,36	218,31	218,31	218,31	218,31	218,31	218,31	2.183,08	2.183,08	2.183,08	2.183,08	2.183,08
Q. LA CIANURADA	3	ZENUFANA	ZFTR-2021-52	745	SEGOVIA	ARIS MINING SEGOVIA	UPM LA CUENCA	MINERIA	1	358,24	1.612,08	363,22	363,22	363,22	363,22	363,22	363,22	1.634,47	1.634,47	1.634,47	1.634,47	1.634,47
Q. LA CIANURADA	3	ZENUFANA	ZFTR-2023-61	1787	SEGOVIA	ARIS MINING SEGOVIA	LA CECILIA	MINERIA	1	0,00	0,00	6.744,13	7.095,60	7.095,60	7.568,64	7.568,64	7.568,64	22.480,44	23.652,00	23.652,00	25.228,80	25.228,80
Q. LA CIANURADA	3	ZENUFANA	ZFTR-2023-63	1785	SEGOVIA	ARIS MINING SEGOVIA	EL SILENCIO ADR	MINERIA	1	2.015,54	2.015,54	212,30	378,43	662,26	1.103,76	1.766,02	20,81	63,07	94,61	157,68	220,75	220,75
Q. LA CIANURADA	<b>Total 3</b>								<b>41</b>	<b>245.672,54</b>	<b>791.214,32</b>	<b>571.746,60</b>	<b>592.369,10</b>	<b>611.039,87</b>	<b>648.586,23</b>	<b>838.440,23</b>	<b>599.515,67</b>	<b>642.228,37</b>	<b>674.060,45</b>	<b>703.063,59</b>	<b>783.181,03</b>	<b>783.181,03</b>
Q. LA CIANURADA	4	ZENUFANA	ZFTR-2013-24	589	SEGOVIA	MARCO ANTONIO MARIN ARANGO	ENTABLE EL PORVENIR	MINERIA	1	8,80	13,70	324,00	324,00	324,00	324,00	324,00	324,00	324,00	324,00	324,00	324,00	324,00
Q. LA CIANURADA	4	ZENUFANA	ZFTR-2013-26	593	SEGOVIA	LUIS ENRIQUE CORDOBA	ENTABLE PORFI	MINERIA	1	73,51	174,38	16,10	16,10	16,10	16,10	16,10	16,10	13,41	13,41	13,41	13,41	13,41
Q. LA CIANURADA	4	ZENUFANA	ZFTR-2013-47	592	SEGOVIA	GILDARDO SEPLAVEDA TRUJILLO	ENTABLE LA DIANA	MINERIA	1	17,44	87,00	47,52	104,40	168,48	157,25	168,48	47,52	104,40	168,48	157,25	168,48	
Q. LA CIANURADA	4	ZENUFANA	ZFTR-2013-69	591	SEGOVIA	GUSTAVO ALONSO LEZCANO VASQUEZ	ENTABLE LA OROUIDEA	MINERIA	1	366,44	712,00	210,53	345,60	324,00	324,00	324,00	210,53	345,60	324,00	324,00	324,00	
Q. LA CIANURADA	4	ZENUFANA	ZFTR-2013-7	594	SEGOVIA	SEGOVIA MINERA GOLD S.A.S	MINA EL PLAYON	MINERIA	1	0,71	5,37	2.073,60	2.073,60	2.073,60	2.073,60	2.073,60	2.073,60	2.073,60	2.073,60	2.073,60	2.073,60	
Q. LA CIANURADA	4	ZENUFANA	ZFTR-2013-90	590	SEGOVIA	GENNIS BRANDO MUÑOZ	ENTABLE LA CIANURADA	MINERIA	1	94,82	88,70	45,88	45,88	45,88	45,88	45,88	38,23	38,23	38,23	38,23	38,23	
Q. LA CIANURADA	4	ZENUFANA	ZFTR-2013-96	588	SEGOVIA	CARLOS ARTURO GALEANO	ENTABLE EL PORVENIR	MINERIA	1	0,00	0,00	0,00	0,00	0,00	0,00	0,00	0,00	0,00	0,00	0,00	0,00	
Q. LA CIANURADA	<b>Total 4</b>								<b>7</b>	<b>561,72</b>	<b>1.081,15</b>	<b>2.717,63</b>	<b>2.909,58</b>	<b>2.952,06</b>	<b>2.940,83</b>	<b>2.952,06</b>	<b>2.707,29</b>	<b>2.899,24</b>	<b>2.941,72</b>	<b>2.930,49</b>	<b>2.941,72</b>	
Q. LA CIANURADA	5	ZENUFANA	ZFTR-2011-4	601	SEGOVIA	JAIRO CESAR GAVIRIA MADRIGAL	ENTABLE RAFAEL GAVIRIA	MINERIA	1	81,00	26,00	15,97	324,00	324,00	324,00	324,00	14,52	324,00	324,00	324,00	324,00	
Q. LA CIANURADA	5	ZENUFANA	ZFTR-2011-7	605	SEGOVIA	JOSE LEONARDO RINCON GIRALDO	ENTABLE HORIZONTE	MINERIA	1	9,20	112,00	6,80	6,80	6,80	6,80	6,80	5,67	5,67	5,67	5,67	5,67	
Q. LA CIANURADA	5	ZENUFANA	ZFTR-2011-8	613	SEGOVIA	SOCIEDAD COMERCIALIZADORA DE METALES CIGSA	CIIGSA PLANTA DE BENEFICIO EL GUAMO	MINERIA	1	2.209,31	4.257,24	5,29	140,40	180,00	180,00	180,00	99,49	140,40	180,00	180,00	180,00	
Q. LA CIANURADA	5	ZENUFANA	ZFTR-2012-22	695	SEGOVIA	MUNICIPIO DE SEGOVIA	USUARIOS SIN ALCANTARILLADO	DOMÉSTICO	1	411.597,00	129.175,19	492.728,04	503.291,21	514.294,52	549.505,10	754.386,65	154.637,27	157.952,41	161.405,87	172.456,12	236.755,95	
Q. LA CIANURADA	5	ZENUFANA	ZFTR-2012-35	596	SEGOVIA	ASOCIACION MUTUAL DE MINEROS EL COGOTE	ENTABLE EL COLONIAL	MINERIA	1	0,00	0,00	19,71	19,71	19,71	19,71	19,71	19,71	19,71	19,71	19,71		
Q. LA CIANURADA	5	ZENUFANA	ZFTR-2012-38	604	SEGOVIA	JOSE HUMBERTO MORALES	ENTABLE SAN BARTOLO	MINERIA	1	72,10	3.144,50	382,32	324,00	324,00	324,00	324,00	382,32	324,00	324,00	324,00		
Q. LA CIANURADA	5	ZENUFANA	ZFTR-2012-42	609	SEGOVIA	MARLENY CAÑAS HIGUITA	ENTABLE EL CONDOR	MINERIA	1	279,90	304,04	264,96	264,96	248,40	173,88	173,88	264,96	264,96	248,40	173,88		
Q. LA CIANURADA	5	ZENUFANA	ZFTR-2012-6	608	SEGOVIA	LUIS CARLOS SUAREZ HENAO	ENTABLE EL VECINO	MINERIA	1	74,02	34,00	86,40	216,00	201,60	201,60	201,60	86,40	216,00	201,60	201,60		
Q. LA CIANURADA	5	ZENUFANA	ZFTR-2013-14	607	SEGOVIA	LUIS CARLOS RESTREPO CARDEÑO	MINA SAN NICOLAS	MINERIA	1	0,00	0,00	20,60	20,60	20,60	20,60	20,60	206,82	206,82	206,82	206,82		
Q. LA CIANURADA	5	ZENUFANA	ZFTR-2013-2	595	SEGOVIA	CAMILO MARIN MORA	ENTABLE CAMILO	MINERIA	1	52,02	84,00	36,72	313,20	302,40	302,40	302,40	13,95	313,20	302,40	302,40		
Q. LA CIANURADA	5	ZENUFANA	ZFTR-2013-21	612	SEGOVIA	SIGIFREDO PEREZ MARTINEZ	ENTABLE LA MINERIA	MINERIA	1	20,40	6.399,20	37,40	216,00	201,60	241,92	241,92	159,84	216,00	201,60	241,92		
Q. LA CIANURADA	5	ZENUFANA	ZFTR-2013-23	598	SEGOVIA	GILDARDO DE JESUS MUÑOZ LOAIZA	ENTABLE JM	MINERIA	1	196,84	93,97	105,84	259,20	259,20	259,20	259,20	105,84	259,20	259,20	259,20		
Q. LA CIANURADA	5	ZENUFANA	ZFTR-2013-36	602	SEGOVIA	JORGE LEON ARANGO	ENTABLE EL MILENO	MINERIA	1	37,33	257,54	324,00	324,00	324,00	194,40	194,40	324,00	324,00	194,40			
Q. LA CIANURADA	5	ZENUFANA	ZFTR-2013-44	606	SEGOVIA	JUAN RUPERTO CARMONA RIVAS	ENTABLE SEVILLA	MINERIA	1	237,56	88,76	145,39	259,20	241,92	181,44	181,44	145,39	259,20	241,92	181,44		
Q. LA CIANURADA	5	ZENUFANA	ZFTR-2013-50	603	SEGOVIA	JOSE HUMBERTO MORALES MONSALVE	ENTABLE EL ESTABLO	MINERIA	1	2,54	248,00	69,12	324,00	324,00	324,00	324,00	69,12	324,00	324,00	324,00		
Q. LA CIANURADA	5	ZENUFANA	ZFTR-2013-52	611	SEGOVIA	NICOLAS ALBERTO ALVAREZ PEREZ	ENTABLE LAS DELICIAS	MINERIA	1	26,72	221,34	72,36	217,08	201,60	201,60	201,60	72,36	217,08	201,60	201,60		
Q. LA CIANURADA	5	ZENUFANA	ZFTR-2013-63	597	SEGOVIA	DELFIN ANTONIO GONZALEZ OLANO	ENTABLE LA PALMA	MINERIA	1	7,91	234,06	157,25	157,25	157,25	157,25	157,25	157,25	157,25	157,25			
Q. LA CIANURADA	5	ZENUFANA	ZFTR-2013-78	600	SEGOVIA	GUILLERMO LEON VASQUEZ ORTIZ	ENTABLE MAGOLO	MINERIA	1	0,00	0,00	0,00	0,00	0,00	0,00	0,00	0,00	0,00	0,00			
Q. LA CIANURADA	5	ZENUFANA	ZFTR-2013-80	610	SEGOVIA	ADAN DE JESUS LUJAN LUJAN	ENTABLE PIOLIN	MINERIA	1	23,64	33,00	24,62	324,00	302,40	302,40	302,40	24,62	324,00	302,40	302,40		
Q. LA CIANURADA	5	ZENUFANA	ZFTR-2013-97	599	SEGOVIA	GOLDCORP S.A.S	ENTABLE EL DORADO	MINERIA	1	0,00	0,00	0,00	0,00	0,00	0,00	0,00	0,00	0,00	0,00			
Q. LA CIANURADA	5	ZENUFANA	ZFTR-2019-66	614	SEGOVIA	ELISEO ANTONIO CASTAÑO	ASOMILLERY	MINERIA	1	1.188,00	1.188,00	1.188,00	1.188,00	1.188,00	1.188,00	1.188,00	1.188,00	1.188,00	1.188,00	1.188,00		
Q. LA CIANURADA	<b>Total 5</b>								<b>21</b>	<b>416.115,49</b>	<b>145.900,84</b>	<b>495.690,79</b>	<b>508.189,61</b>	<b>519.122,00</b>	<b>554.108,30</b>	<b>758.989,85</b>	<b>157.977,53</b>	<b>163.035,90</b>	<b>166.418,24</b>	<b>177.244,41</b>	<b>241.544,24</b>	
Q. LA CIANURADA	6	ZENUFANA	ZFTR-2020-38	719	SEGOVIA	STANDARD GOLD DE COLOMBIA S.A.S	ASOMARMAJITO	MINERIA	1	47,28	208,38	47,28	47,28	47,2								

CONVENCIONES: LB = Línea Base CP = Corto Plazo LP = Largo Plazo DBO5 = Demanda Bioquímica de Oxígeno (medido a los 5 días), SST = Sólidos Suspendidos Totales

CUENCA A TASAR	TRAMO	OFICINA TERRITORIAL	EXPEDIENTE TR	CONS	MUNICIPIO	NOMBRE O RAZÓN SOCIAL	PREDIO	SECTOR (Res. 0631 -2015)	No. USUARIOS	LÍNEA BASE DBO5 (kg/año) LB_2022	LÍNEA BASE SST (kg/año) LB_2022	METAS CP DBO5 (kg/año) CP_2024	METAS CP DBO5 (kg/año) CP_2025	METAS MP DBO5 (kg/año) MP_2026	METAS MP DBO5 (kg/año) MP_2027	METAS MP DBO5 (kg/año) MP_2028	METAS CP SST (kg/año) CP_2024	METAS CP SST (kg/año) CP_2025	METAS MP SST (kg/año) MP_2026	METAS MP SST (kg/año) MP_2027	METAS MP SST (kg/año) MP_2028	
Q. LA CIANURADA	8	ZENUFANA	ZFTR-2012-44	616	SEGOVIA	ARNULFO ALEXANDER OQUENDO RODAS	ENTABLE EL TEJAR	MINERIA	1	155,16	9,00	157,68	324,00	324,00	324,00	324,00	324,00	22,08	324,00	324,00	324,00	324,00
Q. LA CIANURADA	8	ZENUFANA	ZFTR-2012-45	615	REMEDIOS	AMPARO ELENA HERNANDEZ ZAPATA	ENTABLE EL PRINCIPAL	MINERIA	1	5,72	116,00	87,00	168,48	241,92	241,92	241,92	241,92	87,00	168,48	241,92	241,92	241,92
Q. LA CIANURADA	8	ZENUFANA	ZFTR-2012-47	623	SEGOVIA	HORACIO DE JESUS AGUDELO SANCHEZ	ENTABLE EL ALMENDRO	MINERIA	1	9,12	51,15	9,12	9,12	9,12	9,12	9,12	34,56	34,56	34,56	34,56	34,56	
Q. LA CIANURADA	8	ZENUFANA	ZFTR-2012-48	626	SEGOVIA	JORGE ELICER TILANO FONNEGRA	ENTABLE LA PIRAGUA NO. 2	MINERIA	1	5,50	21,90	53,24	162,00	216,00	216,00	216,00	53,24	162,00	216,00	216,00	216,00	
Q. LA CIANURADA	8	ZENUFANA	ZFTR-2013-12	639	SEGOVIA	OVIDO ANTONIO ACEVEDO JARAMILLO	ENTABLE EL HUESO	MINERIA	1	1,90	236,20	513,48	513,48	513,48	513,48	513,48	513,48	513,48	513,48	513,48	513,48	513,48
Q. LA CIANURADA	8	ZENUFANA	ZFTR-2013-15	629	REMEDIOS	LA NUEVA EXPLANADA S.A.S	PLANTA DE BENEFICIO LA NUEVA EXPLANADA	MINERIA	1	0,00	0,00	0,00	0,00	0,00	0,00	0,00	0,00	0,00	0,00	0,00	0,00	0,00
Q. LA CIANURADA	8	ZENUFANA	ZFTR-2013-30	634	SEGOVIA	LUIZ MARINA MORALES URIBE	ENTABLE LA PIRAGUA	MINERIA	1	278,16	1.884,00	1.555,20	345,60	345,60	230,40	230,40	1.555,20	345,60	345,60	230,40	230,40	
Q. LA CIANURADA	8	ZENUFANA	ZFTR-2013-32	632	SEGOVIA	LUIS CARLOS OSSA ALVAREZ	ENTABLE OSSA	MINERIA	1	21,22	115,66	79,97	259,20	259,20	259,20	259,20	112,32	259,20	259,20	259,20	259,20	
Q. LA CIANURADA	8	ZENUFANA	ZFTR-2013-33	624	SEGOVIA	MARIA TERESA OROZCO JIMENEZ	ENTABLE SEGOVIA	MINERIA	1	24,24	6,00	4,93	324,00	324,00	324,00	324,00	98,69	324,00	324,00	324,00	324,00	
Q. LA CIANURADA	8	ZENUFANA	ZFTR-2013-38	619	SEGOVIA	EBER ALBERTO OCHOA	ENTABLE EL MUDO	MINERIA	1	332,62	26.902,68	109,73	168,48	264,96	264,96	264,96	109,73	168,48	264,96	264,96	264,96	
Q. LA CIANURADA	8	ZENUFANA	ZFTR-2013-51	620	SEGOVIA	DARLEY ULLANID MILINA JIMENEZ	ENTABLE EL CASTILLO	MINERIA	1	12,08	52,00	12,08	12,08	12,08	12,08	12,08	12,08	12,08	12,08	12,08	12,08	
Q. LA CIANURADA	8	ZENUFANA	ZFTR-2013-53	630	SEGOVIA	DAYANA MARCELA HERNANDEZ LARA	ENTABLE EL TREBOL	MINERIA	1	42,08	111,00	80,64	345,60	324,00	324,00	324,00	80,64	345,60	324,00	324,00	324,00	
Q. LA CIANURADA	8	ZENUFANA	ZFTR-2013-55	635	SEGOVIA	MARIA ELENA OLARTE	ENTABLE LOS SOCIOS	MINERIA	1	38,73	123,66	33,48	302,40	201,60	201,60	201,60	33,48	302,40	201,60	201,60	201,60	
Q. LA CIANURADA	8	ZENUFANA	ZFTR-2013-82	628	REMEDIOS	FANNY AURORA MUÑOZ	ENTABLE LAS FLORES	MINERIA	1	137,11	32.154,56	16,17	16,17	16,17	16,17	16,17	13,48	13,48	13,48	13,48	13,48	
Q. LA CIANURADA	8	ZENUFANA	ZFTR-2013-84	621	REMEDIOS	GUSTAVO DE JESUS GOMEZ ATEHORTUA	ENTABLE FAROLITO	MINERIA	1	17,28	12,10	10,37	10,37	10,37	10,37	10,37	8,64	8,64	8,64	8,64	8,64	
Q. LA CIANURADA	8	ZENUFANA	ZFTR-2013-85	617	REMEDIOS	ARSENIO DE JESÚS CANO ARIAS	ENTABLE LOS ANGELES	MINERIA	1	571,38	5.022,67	102,64	102,64	102,64	102,64	102,64	85,54	85,54	85,54	85,54	85,54	
Q. LA CIANURADA	8	ZENUFANA	ZFTR-2013-87	625	SEGOVIA	JAIME DE JESUS VERGARA MONSALVE	ENTABLE EL ALTICO	MINERIA	1	127,53	267,49	15,55	15,55	15,55	15,55	15,55	12,96	12,96	12,96	12,96	12,96	
Q. LA CIANURADA	8	ZENUFANA	ZFTR-2013-88	627	SEGOVIA	JORGE LUIS SANCHEZ MADRIGAL	ENTABLE BOLIVAR	MINERIA	1	0,00	0,00	0,00	0,00	0,00	0,00	0,00	0,00	0,00	0,00	0,00	0,00	
Q. LA CIANURADA	8	ZENUFANA	ZFTR-2013-9	636	REMEDIOS	MARITZA CASTRO DE DUQUE	ENTABLE EL MOMPOSINO	MINERIA	1	85,81	137,48	13,48	13,48	13,48	13,48	13,48	11,23	11,23	11,23	11,23	11,23	
Q. LA CIANURADA	8	ZENUFANA	ZFTR-2013-91	638	REMEDIOS	INVERSIONES 5980 SAS	MINA LA ESPERANZA	MINERIA	1	0,00	0,00	0,00	0,00	0,00	0,00	0,00	0,00	0,00	0,00	0,00	0,00	
Q. LA CIANURADA	8	ZENUFANA	ZFTR-2013-94	631	REMEDIOS	LUIS ANTONIO TASCÓN MARTINEZ	MINA SAN JUDAS	MINERIA	1	2,07	6,53	264,38	264,38	264,38	264,38	264,38	264,38	264,38	264,38	264,38	264,38	
Q. LA CIANURADA	8	ZENUFANA	ZFTR-2013-98	633	SEGOVIA	LUIS ALEXANDER LÓPEZ RESTREPO	ENTABLE EL TEJAR # 2	MINERIA	1	4,43	29,00	4,43	4,43	4,43	4,43	4,43	5,83	5,83	5,83	5,83	5,83	
Q. LA CIANURADA	8	ZENUFANA	ZFTR-2013-99	618	SEGOVIA	DIANA FAISULY GIL MORA	ENTABLE EL CASTILLO 2	MINERIA	1	823,28	918,25	141,14	345,60	345,60	302,40	302,40	141,14	345,60	345,60	302,40	302,40	
Q. LA CIANURADA	8	ZENUFANA	ZFTR-2019-74	643	REMEDIOS	SOCIEDAD MINERA LOS AMIGOS LTDA	MINA LOS AMIGOS	MINERIA	1	110,63	2.614,81	3.079,30	3.079,30	3.079,30	3.079,30	3.079,30	3.079,30	3.079,30	3.079,30	3.079,30	3.079,30	
Q. LA CIANURADA	<b>Total 8</b>								<b>29</b>	<b>3.321,72</b>	<b>71.758,54</b>	<b>6.632,13</b>	<b>7.610,11</b>	<b>7.862,83</b>	<b>7.639,63</b>	<b>7.639,63</b>	<b>6.630,14</b>	<b>7.599,30</b>	<b>7.852,02</b>	<b>7.628,82</b>	<b>7.628,82</b>	
Q. LA CIANURADA	9	ZENUFANA	ZFTR-2011-10	652	SEGOVIA	LUIS NORBERTO SANCHEZ AGUDELO	ENTABLE COLÓN	MINERIA	1	115,56	374,94	50,40	100,80	100,80	90,00	90,00	50,40	100,80	100,80	90,00	90,00	
Q. LA CIANURADA	9	ZENUFANA	ZFTR-2012-33	646	SEGOVIA	ALEXANDER DE JESÚS LONDOÑO ARANGO	ENTABLE EL GURRE	MINERIA	1	29,06	7.174,91	86,49	86,49	86,49	86,49	86,49	43,24	43,24	43,24	43,24	43,24	
Q. LA CIANURADA	9	ZENUFANA	ZFTR-2012-39	649	SEGOVIA	JAIRO ANDRES MESA PATIÑO	ENTABLE PABLO MESA	MINERIA	1	448,41	214,48	44,45	324,00	324,00	259,20	259,20	123,47	324,00	324,00	259,20	259,20	
Q. LA CIANURADA	9	ZENUFANA	ZFTR-2012-46	645	SEGOVIA	ASOCIACION MUTUAL DE MINEROS EL COGOTE	ENTABLE CALICHE	MINERIA	1	0,00	0,00	164,25	164,25	164,25	164,25	164,25	164,25	164,25	164,25	164,25		
Q. LA CIANURADA	9	ZENUFANA	ZFTR-2013-1	644	SEGOVIA	ASOCIACION MUTUAL DE MINEROS EL COGOTE	ENTABLE COGOTE	MINERIA	1	0,00	0,00	26,28	26,28	26,28	26,28	26,28	26,28	26,28	26,28	26,28		
Q. LA CIANURADA	9	ZENUFANA	ZFTR-2013-103	650	SEGOVIA	LEON RODRIGO DUQUE AVENDAÑO	ENTABLE EL GURRE #2	MINERIA	1	3,10	41,10	3,10	3,10	3,10	3,10	3,10	1,78	1,78	1,78	1,78		
Q. LA CIANURADA	9	ZENUFANA	ZFTR-2013-105	653	SEGOVIA	COMPAÑIA NIJAHM SAS	MINAS LAS MALVINAS	MINERIA	1	0,00	0,00	0,00	0,00	0,00	0,00	0,00	0,00	0,00	0,00	0,00		
Q. LA CIANURADA	9	ZENUFANA	ZFTR-2013-35	648	SEGOVIA	FABIANDÉ JESUS PEREAÑEZ LAYOS	ENTABLE FABIAN	MINERIA	1	36,38	28,72	36,38	36,38	36,38	36,38	36,38	28,72	28,72	28,72	28,72		
Q. LA CIANURADA	9	ZENUFANA	ZFTR-2013-46	647	SEGOVIA	LUZ DARY CANO MALDONADO	ENTABLE CARMONA	MINERIA	1	3,51	9,40	4,00	4,00	4,00	4,00	4,00	2,00	2,00	2,00	2,00		
Q. LA CIANURADA	9	ZENUFANA	ZFTR-2013-62	651	SEGOVIA	LUIS FERNANDO CADAVID AVENDAÑO	ENTABLE EL ESCONDITE	MINERIA	1	114,28	1.004,54	34,21	34,21	34,21	34,21	34,21	17,11	17,11	17,11	17,11		
Q. LA CIANURADA	<b>Total 9</b>								<b>10</b>	<b>750,30</b>	<b>8.848,09</b>	<b>449,56</b>	<b>779,51</b>	<b>786,71</b>	<b>703,91</b>	<b>703,91</b>	<b>457,25</b>	<b>708,18</b>	<b>715,38</b>	<b>632,58</b>	<b>632,58</b>	
<b>Total Q. LA CIANURADA</b>									<b>125</b>	<b>670.663,77</b>	<b>1.048.100,56</b>	<b>1.079.625,60</b>	<b>1.114.992,80</b>	<b>1.144.971,97</b>	<b>1.217.163,87</b>	<b>1.611.927,13</b>	<b>769.840,86</b>	<b>819.615,89</b>	<b>855.206,32</b>	<b>894.694,87</b>	<b>1.039.139,85</b>	
Q. LA COMÍA	1	CITARA	CITR-2002-123	1194	CONCORDIA	BERNARDO CAICEDO OQUENDO	LA HONDINA	AGROINDUSTRIA	1	930,00	30,00	390,00	390,00	390,00	390,00	390,00	13,00	13,00	13,00	13,00		
Q. LA COMÍA	1	CITARA	CITR-2002-381	1198	CONCORDIA	MARIA LILIA CASTILLO CASTILLO	FINCA LA MARSELLA	AGROINDUSTRIA	1	2.052,00	612,00	1.430,00	195,00	1.430,00	1.430,00	1.430,00	195,00	195,00	195,00	195,00		
Q. LA COMÍA	<b>Total 1</b>								<b>2</b>	<b>2.982,00</b>	<b>642,00</b>	<b>1.820,00</b>	<b>585,00</b>	<b>1.820,00</b>	<b>1.820,00</b>	<b>1.820,00</b>	<b>208,00</b>	<b>208,00</b>	<b>208,00</b>	<b>208,00</b>		
Q. LA COMÍA	2	CITARA	CITR-2002-155	1209	CONCORDIA	LUIS ERNESTO VÉLEZ HOLGUÍN	FINCA PATIO BONITO	AGROINDUSTRIA	1	1.068,00	18,00	390,00	390,00	390,00	390,00	390,00	13,00	13,00	13,00	13,00		
Q. LA COMÍA	2	CITARA	CITR-2002-161	1202	CONCORDIA	RAFEAL RESTREPO RESTREPO	FINCA LA MONTAÑITA	AGROINDUSTRIA	1	2.236,00	636,00	1.430,00	1.430,00	1.430,00	1.430,00	1.430,00	195,00	195,00	195,00	195,00		
Q. LA COMÍA	2	CITARA	CITR-2002-372	1205	CONCORDIA	NOLASCO ANTONIO JIMENEZ MEJIA	FINCA LA REINA	AGROINDUSTRIA	1	1.008,00	108,00	390,00	390,00	390,00	390,00	390,00	13,00	13,00	13,00	13,00		
Q. LA COMÍA	2	CITARA	CITR-2002-373	1206	CONCORDIA	Henry Alexander Zapata Villa	FINCA LAS MAÑANITAS	AGROINDUSTRIA	1	1.867,20	114,00	390,00	390,00	390,00	390,00	390,00	13,00	13,00	13,00	13,00		
Q. LA COMÍA	2	CITARA	CITR-2002-378	1204	CONCORDIA	Henry Alexander Zapata Villa	FINCA LA ESPERANZA	AGROINDUSTRIA	1	474,00	24,00	390,00	390,00	390,00	390,00	390,00	13,00	13,00	13,00	13,00		
Q. LA COMÍA	2	CITARA	CITR-2002-69	1208	CONCORDIA	JOSE BIBIANO MESA SAMPEDRO	FINCA LA GRANJA	AGROINDUSTRIA	1	1.020,00	90,00	390,00	390,00	390,00	390,00	390,00	13,00	13,00	13,00	13,00		
Q. LA COMÍA	<b>Total 2</b>								<b>6</b>	<b>7.673,20</b>	<b>990,00</b>	<b>3.380,00</b>	<b>3.380,00</b>	<b>3.380,00</b>	<b>3.380,00</b>	<b>3.380,00</b>	<b>260,00</b>	<b>260,00</b>	<b>260,00</b>	<b>260,00</b>		
<b>Total Q. LA COMÍA</b>									<b>8</b>	<b>10.655,20</b>	<b>1.632,00</b>	<b>5.200,00</b>	<b>3.965,00</b>	<b>5.200,00</b>	<b>5.200,00</b>	<b>5.200,00</b>	<b>46</b>					

CONVENCIONES: LB = Línea Base, CP = Corto Plazo, LP = Largo Plazo, DBO5 = Demanda Bioquímica de Oxígeno (medido a los 5 días), SST = Sólidos Suspendidos Totales

CUENCA A TASAR	TRAMO	OFICINA TERRITORIAL	EXPEDIENTE TR	CONS	MUNICIPIO	NOMBRE O RAZÓN SOCIAL	PREDIO	SECTOR (Res. 0631 -2015)	No. USUARIOS	LÍNEA BASE DBO5 (kg/año) LB_2022	LÍNEA BASE SST (kg/año) LB_2022	METAS CP DBO5 (kg/año) CP_2024	METAS CP DBO5 (kg/año) CP_2025	METAS MP DBO5 (kg/año) MP_2026	METAS MP DBO5 (kg/año) MP_2027	METAS MP DBO5 (kg/año) MP_2028	METAS CP SST (kg/año) CP_2024	METAS CP SST (kg/año) CP_2025	METAS MP SST (kg/año) MP_2026	METAS MP SST (kg/año) MP_2027	METAS MP SST (kg/año) MP_2028	
Q. LA NOQUE	2	HEVEXICOS	Expediente sancionatorio	1766	CAICEDO	JORGE EUTIQUIO MEJIA TOBON EXCOMCOL GOLD S.A.S	Sucesión Los Jiménez, mina el tambor	MINERIA	1	388,80	388,80	388,80	388,80	388,80	388,80	388,80	388,80	388,80	388,80	388,80	388,80	388,80
Q. LA NOQUE	Total 2								1	388,80	388,80	388,80	388,80	388,80	388,80	388,80	388,80	388,80	388,80	388,80	388,80	388,80
Q. LA NOQUE	3	HEVEXICOS	HXTR-2012-14	205	CAICEDO	Municipio De Caicedo	ALCANTARILLADO MUNICIPAL	DOMÉSTICO	1	13.993,68	10.681,57	14.962,17	15.252,06	15.541,95	15.700,07	15.884,54	11.420,83	11.642,11	11.863,38	11.984,08	12.124,89	12.124,89
Q. LA NOQUE	3	HEVEXICOS	HXTR-2012-26	212	CAICEDO	Municipio De Caicedo	USUARIOS SIN ALCANTARILLADO	DOMÉSTICO	1	285,59	217,99	354,13	361,00	367,86	371,60	375,97	355,94	362,84	369,73	373,50	377,88	377,88
Q. LA NOQUE	Total 3								2	14.279,27	10.899,56	15.316,30	15.613,06	15.909,81	16.071,67	16.260,51	11.776,77	12.004,95	12.233,11	12.357,58	12.502,77	12.502,77
<b>Total Q. LA NOQUE</b>									3	14.668,07	11.288,36	15.705,10	16.001,86	16.298,61	16.460,47	16.649,31	12.165,57	12.393,75	12.621,91	12.746,38	12.891,57	12.891,57
Q. LA OCA	1	PANZENU	PZTR-2014-4	318	ZARAGOZA	Municipio De Zaragoza	BOTADERO DE RESIDUOS SÓLIDOS	DOMÉSTICO	1	77.977,73	15.038,78	1.399,68	1.399,68	1.399,68	1.399,68	1.399,68	1.399,68	1.399,68	1.399,68	1.399,68	1.399,68	1.399,68
Q. LA OCA	1	PANZENU	PZTR-2014-43	500	ZARAGOZA	Municipio De Zaragoza	ZONA URBANA, USUARIOS SIN ALCANTARILLADO	DOMÉSTICO	1	21.787,20	9.853,20	23.368,43	23.710,57	19.595,50	19.791,47	19.987,43	28.042,12	28.452,69	19.595,50	19.791,47	19.987,43	19.987,43
Q. LA OCA	1	PANZENU	PZTR-2018-42	327	ZARAGOZA	Norkis Del Carmen Pineda Gonzalez	PARCELA EL BRILLANTE VIA A SEGOVIA	OTRAS INDUSTRIAS	1	62,21	217,73	62,21	62,21	62,21	62,21	62,21	62,21	217,73	217,73	217,73	217,73	217,73
Q. LA OCA	1	PANZENU	PZTR-2018-43	416	ZARAGOZA	Enevaldo Jose Herrera Mejia	VEREDA PORQUERA	OTRAS INDUSTRIAS	1	62,00	218,00	62,00	62,00	62,00	62,00	62,00	62,00	218,00	218,00	218,00	218,00	218,00
Q. LA OCA	1	PANZENU	PZTR-2018-62	321	ZARAGOZA	Joaquín Emilio Salazar Mazo	VEREDA LA PORQUERA PARCELACION LA ESPERANZA	OTRAS INDUSTRIAS	1	62,21	217,73	62,21	62,21	62,21	62,21	62,21	62,21	217,73	217,73	217,73	217,73	217,73
Q. LA OCA	1	PANZENU	PZTR-2018-63	322	ZARAGOZA	LUIS ÁNGEL MEJÍA CANO	VEREDA LA PORQUERA PARCELACION LA ESPERANZA	OTRAS INDUSTRIAS	1	62,21	217,73	62,21	62,21	62,21	62,21	62,21	62,21	217,73	217,73	217,73	217,73	217,73
Q. LA OCA	1	PANZENU	PZTR-2018-64	323	ZARAGOZA	Piedad Cecilia Londoño Echavarría	VEREDA LA PORQUERA PARCELACION LA ESPERANZA	OTRAS INDUSTRIAS	1	62,21	217,73	62,21	62,21	62,21	62,21	62,21	62,21	217,73	217,73	217,73	217,73	217,73
Q. LA OCA	1	PANZENU	PZTR-2018-65	324	ZARAGOZA	Rafael Enrique Herrera Villadiego	VEREDA EL BRILLANTE FINCA EL BRILLANTE VIA A SEGOVIA	OTRAS INDUSTRIAS	1	62,21	217,73	62,21	62,21	62,21	62,21	62,21	62,21	217,73	217,73	217,73	217,73	217,73
Q. LA OCA	1	PANZENU	PZTR-2018-67	319	ZARAGOZA	Yaneth Del Rosario Oliva Galeano	PARCELACION LA ESPERANZA VEREDA PORQUERA	OTRAS INDUSTRIAS	1	62,21	217,73	62,21	62,21	62,21	62,21	62,21	62,21	217,73	217,73	217,73	217,73	217,73
Q. LA OCA	1	PANZENU	PZTR-2018-69	325	ZARAGOZA	Oscar Arias Ardila	VEREDA BRILLANTE	OTRAS INDUSTRIAS	1	62,21	217,73	62,21	62,21	62,21	62,21	62,21	62,21	217,73	217,73	217,73	217,73	217,73
Q. LA OCA	1	PANZENU	PZTR-2018-70	326	ZARAGOZA	Rafaela Victoria Villadiego Hoyos	PARCELA EL BRILLANTE VIA A SEGOVIA	OTRAS INDUSTRIAS	1	62,21	217,73	62,21	62,21	62,21	62,21	62,21	62,21	217,73	217,73	217,73	217,73	217,73
Q. LA OCA	1	PANZENU	PZTR-2018-73	320	ZARAGOZA	Gricelino Antonio Vergara Arboleda	PARCELACION LA ESPERANZA VEREDA LA PORQUERA	OTRAS INDUSTRIAS	1	62,21	217,73	62,21	62,21	62,21	62,21	62,21	62,21	217,73	217,73	217,73	217,73	217,73
Q. LA OCA	1	PANZENU	PZTR-2019-34	328	ZARAGOZA	Luis Onofre Atencia	EDS EL CARMEN	HIDROCARBUROS	1	176,06	145,88	175,05	175,05	175,05	175,05	175,05	175,05	145,88	145,88	145,88	145,88	145,88
Q. LA OCA	Total 1								13	100.562,88	27.215,43	25.565,05	25.907,19	21.792,12	21.988,09	22.184,05	31.766,25	32.175,82	23.318,63	23.514,60	23.710,56	23.710,56
Q. LA OCA	2	PANZENU	PZTR-2012-5	501	ZARAGOZA	Municipio De Zaragoza	ZONA URBANA, ALCANTARILLADO MUNICIPAL	DOMÉSTICO	1	156.783,60	70.909,20	93.473,75	94.773,00	78.382,00	79.249,88	79.893,70	112.168,50	113.728,00	78.382,00	79.249,88	79.893,70	79.893,70
Q. LA OCA	Total 2								1	156.783,60	70.909,20	93.473,75	94.773,00	78.382,00	79.249,88	79.893,70	112.168,50	113.728,00	78.382,00	79.249,88	79.893,70	79.893,70
<b>Total Q. LA OCA</b>									14	257.346,48	98.124,63	119.038,80	120.680,19	100.174,12	101.237,97	102.077,75	143.933,75	145.903,82	101.700,63	102.764,48	103.604,26	103.604,26
Q. LA PALMICHALA	2	CARTAMA	CATR-2011-12	1176	VALPARAÍSO	MUNICIPIO DE VALPARAISO	USUARIOS SIN ALCANTARILLADO	DOMÉSTICO	1	1.424,00	1.386,00	475,89	475,89	475,89	475,89	475,89	475,89	475,89	475,89	475,89	475,89	475,89
Q. LA PALMICHALA	2	CARTAMA	CATR-2011-2	1177	VALPARAÍSO	Empresa de Servicios Públicos Domiciliarios de Valparaiso S.A. E.S.P.	ALCANTARILLADO MUNICIPAL	DOMÉSTICO	1	2.377,00	1.449,70	1.203,70	1.203,70	1.203,70	1.203,70	1.203,70	1.203,70	1.203,70	1.203,70	1.203,70	1.203,70	1.203,70
Q. LA PALMICHALA	Total 2								2	3.801,00	2.835,70	1.679,59	1.679,59	1.679,59	1.679,59	1.679,59	1.679,59	1.679,59	1.679,59	1.679,59	1.679,59	1.679,59
<b>Total Q. LA PALMICHALA</b>									2	3.801,00	2.835,70	1.679,59	1.679,59	1.679,59	1.679,59	1.679,59	1.679,59	1.679,59	1.679,59	1.679,59	1.679,59	1.679,59
Q. LA PEINADA	2	CARTAMA	CATR-2016-1	1143	TÁMESIS	MUNICIPIO DE TAMESIS	USUARIOS SIN ALCANTARILLADO	DOMÉSTICO	1	2.396,50	1.940,00	2.396,40	2.396,40	2.396,40	2.396,40	2.396,40	1.939,99	1.939,99	1.939,99	1.939,99	1.939,99	1.939,99
Q. LA PEINADA	Total 2								1	2.396,50	1.940,00	2.396,40	2.396,40	2.396,40	2.396,40	2.396,40	1.939,99	1.939,99	1.939,99	1.939,99	1.939,99	1.939,99
<b>Total Q. LA PEINADA</b>									1	2.396,50	1.940,00	2.396,40	2.396,40	2.396,40	2.396,40	2.396,40	1.939,99	1.939,99	1.939,99	1.939,99	1.939,99	1.939,99
Q. LA SAPERA	2	HEVEXICOS	HXTR-2012-13	197	ANZÁ	Municipio De Anza	ALCANTARILLADO MUNICIPAL	DOMÉSTICO	1	11.329,32	2.637,00	11.608,39	11.649,84	11.691,30	11.774,22	11.857,14	10.276,76	10.313,46	10.350,17	7.950,16	8.006,17	8.006,17
Q. LA SAPERA	2	HEVEXICOS	HXTR-2012-24	198	ANZÁ	Municipio De Anza	USUARIOS SIN ALCANTARILLADO	DOMÉSTICO	1	1.052,00	669,00	2.307,60	2.394,00	2.394,00	2.394,00	2.394,00	1.620,00	1.681,20	1.681,20	1.681,20	1.681,20	1.681,20
Q. LA SAPERA	Total 2								2	12.381,32	3.306,00	13.915,99	14.043,84	14.085,30	14.168,22	14.251,14	11.896,76	11.994,66	12.031,37	9.631,38	9.687,37	9.687,37
<b>Total Q. LA SAPERA</b>									2	12.381,32	3.306,00	13.915,99	14.043,84	14.085,30	14.168,22	14.251,14	11.896,76	11.994,66	12.031,37	9.631,38	9.687,37	9.687,37
Q. LA SOPETRANA	2	HEVEXICOS	HXTR-2013-11	203	SOPETRÁN	Municipio De Sopetrán	CORREGIMIENTO MONTEGRANDE	DOMÉSTICO	1	1.359,00	1.145,00	952,56	952,56	952,56	952,56	952,56	952,56	952,56	952,56	952,56	952,56	952,56
Q. LA SOPETRANA	Total 2								1	1.359,00	1.145,00	952,56	952,56	952,56	952,56	952,56	952,56	952,56	952,56	952,56	952,56	952,56
Q. LA SOPETRANA	4	HEVEXICOS	HXTR-2012-3	290	SOPETRÁN	Municipio De Sopetrán	USUARIOS SIN ALCANTARILLADO	DOMÉSTICO	1	11.824,00	9.957,00	5.259,15	5.346,23	5.429,31	5.508,41	5.580,87	5.259,15	5.346,23	5.429,31	5.508,41	5.580,87	5.580,87
Q. LA SOPETRANA	Total 4								1	11.824,00	9.957,00	5.259,15	5.346,23	5.429,31	5.508,41	5.580,87	5.259,15	5.346,23	5.429,31	5.508,41	5.580,87	5.580,87
Q. LA SOPETRANA	5	HEVEXICOS	HXTR-2012-35	291	SOPETRÁN	Agua Regionales Epm S.A. E.S.P.	ALCANTARILLADO MUNICIPAL	DOMÉSTICO	1	271.071,36	174.182,40	271.071,36	271.071,36	305.503,49	331.506,43	365.223,17	174.182,40	174.182,40	200.309,76	260.589,31	286.841,09	286.841,09
Q. LA SOPETRANA	5	HEVEXICOS	HXTR-2013-9	204	SOPETRÁN	Municipio De Sopetrán	CORREGIMIENTO DE CORDOBA	DOMÉSTICO	1	596,00	502,00	417,96	417,96	417,96	417,96	417,96	417,96	417,96	417,96	417,96	417,96	417,96
Q. LA SOPETRANA	Total 5								2	271.667,36	174.684,40	271.489,32	271.489,32	305.921,45	331.924,39	365.641,13	174.600,36	174.600,36	200.727,72	261.007,27	287.259,05	287.259,05
Q. LA SOPETRANA	6	HEVEXICOS	HXTR-2012-17	206	SOPETRÁN	Psicicola El Gaitero S.A.S	SOCIEDAD PSICICOLA EL GAITERO S.A	OTRAS INDUSTRIAS	1	674,09	19.438,76	674,09	674,09	674,09	674,09	674,09	7.838,21	7.838,21	7.838,21	7.838,21	7.838,21	7.838,21
Q. LA SOPETRANA	6	HEVEXICOS	HXTR-2019-15	210	SOPETRÁN	Carlos Arturo Flórez Piedrahita	EL ENCANTO	HOTELERO	1	34,00	40,00	34,00	34,00	34,00	34,00	34,00	40,00	40,00	40,00	40,00	40,00	40,00
Q. LA SOPETRANA	6	HEVEXICOS	HXTR-2019-18	211	SOPETRÁN	Marta Cecilia Molina Gonzalez	LOS URIBES	HOTELERO	1	22,00	26,00	22,00	22,00	22,00	22,00	22,00	26,00	26,00	26,00	26,00	26,00	26,00
Q. LA SOPETRANA	6	HEVEXICOS	HXTR-2019-2	209	SOPETRÁN	William De Jesús Zapata Cadavid	PARCELACIÓN RODEO REAL, VEREDA EL RODEO															

CONVENCIONES: LB = Línea Base CP = Corto Plazo LP = Largo Plazo DBO5 = Demanda Bioquímica de Oxígeno (medido a los 5 días), SST = Sólidos Suspendidos Totales

CUENCA A TASAR	TRAMO	OFICINA TERRITORIAL	EXPEDIENTE TR	CONS	MUNICIPIO	NOMBRE O RAZÓN SOCIAL	PREDIO	SECTOR (Res. 0631 -2015)	No. USUARIOS	LÍNEA BASE DBO5 (kg/año) LB_2022	LÍNEA BASE SST (kg/año) LB_2022	METAS CP DBO5 (kg/año) CP_2024	METAS CP DBO5 (kg/año) CP_2025	METAS MP DBO5 (kg/año) MP_2026	METAS MP DBO5 (kg/año) MP_2027	METAS MP DBO5 (kg/año) MP_2028	METAS CP SST (kg/año) CP_2024	METAS CP SST (kg/año) CP_2025	METAS MP SST (kg/año) MP_2026	METAS MP SST (kg/año) MP_2027	METAS MP SST (kg/año) MP_2028	
Q. LA TESORERA	2	HEVEXICOS	HXTR-2012-21	214	BURITICÁ	Continental Gold Limited Sucursal Colombia	TÚNEL HIGABRA	MINERIA	1	0,00	0,00	0,00	0,00	0,00	0,00	0,00	0,00	0,00	0,00	0,00	0,00	0,00
Q. LA TESORERA	2	HEVEXICOS	HXTR-2012-21	215	BURITICÁ	Continental Gold Limited Sucursal Colombia	TESORERO	MINERIA	1	3.071,80	7.278,34	7.278,34	7.278,34	11.197,44	11.197,44	11.197,44	7.278,34	7.278,34	11.197,44	11.197,44	11.197,44	11.197,44
Q. LA TESORERA	2	HEVEXICOS	HXTR-2012-21	1796	BURITICA	Continental Gold Limited Sucursal Colombia	LA MAYORIA	MINERIA	1	16.236,29	16.236,29	16.236,29	16.236,29	16.236,29	16.236,29	16.236,29	16.236,29	16.236,29	16.236,29	16.236,29	16.236,29	16.236,29
Q. LA TESORERA	<b>Total 2</b>								<b>4</b>	<b>19.308,09</b>	<b>23.514,63</b>	<b>23.514,63</b>	<b>23.514,63</b>	<b>27.433,73</b>	<b>27.433,73</b>	<b>27.433,73</b>	<b>23.514,63</b>	<b>23.514,63</b>	<b>27.433,73</b>	<b>27.433,73</b>	<b>27.433,73</b>	<b>27.433,73</b>
<b>Total Q. LA TESORERA</b>									<b>4</b>	<b>19.308,09</b>	<b>23.514,63</b>	<b>23.514,63</b>	<b>23.514,63</b>	<b>27.433,73</b>	<b>27.433,73</b>	<b>27.433,73</b>	<b>23.514,63</b>	<b>23.514,63</b>	<b>27.433,73</b>	<b>27.433,73</b>	<b>27.433,73</b>	<b>27.433,73</b>
Q. LA VÍBORA	3	ZENUFANA	ZFTR-2011-14	549	AMALFI	ACUEDUCTOS Y ALCANTARILLADOS SOSTENIBLES A.S. S.A. E.S.P.	ALCANTARILLADO MUNICIPAL	DOMÉSTICO	1	58.313,78	44.308,47	87.012,84	84.739,02	85.696,77	86.670,04	87.680,05	40.226,70	39.426,60	39.872,20	40.325,00	40.794,10	40.794,10
Q. LA VÍBORA	3	ZENUFANA	ZFTR-2012-14	654	AMALFI	MUNICIPIO DE AMALFI	CENTRO DE BENEFICIO DE CARNE	GANADERIA	1	7.283,73	1.943,59	9.797,76	9.797,76	9.797,76	9.797,76	9.797,76	4.898,88	4.898,88	4.898,88	4.898,88	4.898,88	4.898,88
Q. LA VÍBORA	3	ZENUFANA	ZFTR-2012-19	550	AMALFI	MUNICIPIO DE AMALFI	USUARIOS SIN ALCANTARILLADO	DOMÉSTICO	1	4.621,24	3.511,35	4.829,22	4.883,54	4.938,74	4.994,83	5.052,39	3.710,65	3.710,65	3.710,65	3.795,21	3.838,95	3.838,95
Q. LA VÍBORA	3	ZENUFANA	ZFTR-2015-2	655	AMALFI	CALCÁREOS INDUSTRIALES Y AGRICOLAS LTDA	CALINA	MINERIA	1	117,19	218,18	117,19	117,19	117,19	117,19	117,19	218,18	218,18	218,18	218,18	218,18	218,18
Q. LA VÍBORA	<b>Total 3</b>								<b>4</b>	<b>70.335,94</b>	<b>49.981,59</b>	<b>101.757,01</b>	<b>99.537,51</b>	<b>100.550,46</b>	<b>101.579,82</b>	<b>102.647,39</b>	<b>49.013,14</b>	<b>48.254,31</b>	<b>48.741,85</b>	<b>49.237,27</b>	<b>49.750,11</b>	<b>49.750,11</b>
<b>Total Q. LA VÍBORA</b>									<b>4</b>	<b>70.335,94</b>	<b>49.981,59</b>	<b>101.757,01</b>	<b>99.537,51</b>	<b>100.550,46</b>	<b>101.579,82</b>	<b>102.647,39</b>	<b>49.013,14</b>	<b>48.254,31</b>	<b>48.741,85</b>	<b>49.237,27</b>	<b>49.750,11</b>	<b>49.750,11</b>
Q. LA VIRGEN	1	TAHAMIES	THTR-2014-3	931	ANORÍ	Batallón De Infantería N° 42	BATALLON DE INTELIGENCIA LOCAL N°2	DOMÉSTICO	1	335,92	335,92	335,92	335,92	335,92	335,92	335,92	335,92	335,92	335,92	335,92	335,92	335,92
Q. LA VIRGEN	<b>Total 1</b>								<b>1</b>	<b>335,92</b>	<b>335,92</b>	<b>335,92</b>	<b>335,92</b>	<b>335,92</b>	<b>335,92</b>	<b>335,92</b>	<b>335,92</b>	<b>335,92</b>	<b>335,92</b>	<b>335,92</b>	<b>335,92</b>	<b>335,92</b>
Q. LA VIRGEN	2	TAHAMIES	THTR-2011-3	920	ANORÍ	Empresa De Servicios Públicos De Anorí S.A. E.S.P.	ALCANTARILLADO MUNICIPAL	DOMÉSTICO	1	9.742,89	7.528,60	75.388,10	78.552,04	81.854,56	85.287,94	88.867,58	48.191,13	50.213,65	52.324,75	54.519,50	56.807,76	56.807,76
Q. LA VIRGEN	2	TAHAMIES	THTR-2012-20	921	ANORÍ	Municipio De Anorí	USUARIOS SIN ALCANTARILLADO	DOMÉSTICO	1	6.166,80	4.765,26	47.714,61	49.717,13	51.807,36	53.980,41	56.246,04	30.501,11	31.781,21	33.117,36	34.506,47	35.954,75	35.954,75
Q. LA VIRGEN	2	TAHAMIES	THTR-2014-5	1000	ANORÍ	Municipio De Anorí	PLANTA DE BENEFICIO DE BOVINOS Y PORCINOS	GANADERIA	1	75,50	70,71	75,50	75,50	75,50	75,50	75,50	70,71	70,71	70,71	70,71	70,71	70,71
Q. LA VIRGEN	2	TAHAMIES	THTR-2019-195	932	ANORÍ	Juan José Ortiz Salazar	LA CONSTANCIA	MINERIA	1	100,81	409,38	100,81	100,81	100,81	100,81	100,81	409,38	409,38	409,38	409,38	409,38	409,38
Q. LA VIRGEN	<b>Total 2</b>								<b>4</b>	<b>16.086,00</b>	<b>12.773,95</b>	<b>123.279,02</b>	<b>128.445,48</b>	<b>133.838,23</b>	<b>139.444,66</b>	<b>145.289,93</b>	<b>79.172,33</b>	<b>82.474,95</b>	<b>85.922,20</b>	<b>89.506,06</b>	<b>93.242,60</b>	<b>93.242,60</b>
<b>Total Q. LA VIRGEN</b>									<b>5</b>	<b>16.421,92</b>	<b>13.109,87</b>	<b>123.614,94</b>	<b>128.781,40</b>	<b>134.174,15</b>	<b>139.780,58</b>	<b>145.625,85</b>	<b>79.508,25</b>	<b>82.810,87</b>	<b>86.258,12</b>	<b>89.841,98</b>	<b>93.578,52</b>	
Q. LAS PALMAS	1	ABURRA SUR	ASTR-2012-3	773	ENVIGADO	CORPORACION EDUCATIVA SACRADO COBAGON MONTEMAYOR	CORPORACION EDUCATIVA SACRADO COBAGON MONTEMAYOR	DOMÉSTICO	1	306,20	351,70	306,20	306,20	306,20	306,20	306,20	351,70	351,70	351,70	351,70	351,70	351,70
Q. LAS PALMAS	1	ABURRA SUR	ASTR-2012-4	772	ENVIGADO	CONCESION TUNEL ABURRA-ORIENTE S.A	PEAJE VARIANTE PALMAS	DOMÉSTICO	1	5,10	3,00	5,10	5,10	5,10	5,10	5,10	3,00	3,00	3,00	3,00	3,00	3,00
Q. LAS PALMAS	1	ABURRA SUR	ASTR-2012-8	774	ENVIGADO	ESCUELA DE INGENIERIA DE ANTIOQUIA	ESCUELA DE INGENIERIA DE ANTIOQUIA	DOMÉSTICO	1	455,09	351,81	455,09	455,09	455,09	455,09	455,09	351,81	351,81	351,81	351,81	351,81	351,81
Q. LAS PALMAS	1	ABURRA SUR	ASTR-2017-20	775	ENVIGADO	ACCION SOCIEDAD FIDUCIARIA S.A.	PARCELACION BELLATERRA	DOMÉSTICO	1	1.132,70	1.146,00	1.132,70	1.132,70	1.132,70	1.132,70	1.132,70	1.146,00	1.146,00	1.146,00	1.146,00	1.146,00	1.146,00
Q. LAS PALMAS	1	ABURRA SUR	ASTR-2019-188	776	ENVIGADO	AGROPECUARIA COMPAFAS LONDOÑO Y CIA S.C.S.	PARCELACION VIENTO VERDE	GANADERIA	1	3.278,36	3.278,36	3.278,36	3.278,36	3.278,36	3.278,36	3.278,36	1.928,45	1.928,45	1.928,45	1.928,45	1.928,45	1.928,45
Q. LAS PALMAS	1	ABURRA SUR	ASTR-2019-191	778	ENVIGADO	PROMOTORA BRACAMONTE	PREDIO NO. 472	DOMÉSTICO	1	6.480,00	6.480,00	1.057,54	1.057,54	1.057,54	1.057,54	1.057,54	1.057,54	1.057,54	1.057,54	1.057,54	1.057,54	1.057,54
Q. LAS PALMAS	1	ABURRA SUR	ASTR-2019-236	777	ENVIGADO	MARIA CLARA Y OTROS RESTREPO FERNANDEZ	NO 965	DOMÉSTICO	1	16,58	15,68	16,58	16,58	16,58	16,58	16,58	15,68	15,68	15,68	15,68	15,68	15,68
Q. LAS PALMAS	<b>Total 1</b>								<b>7</b>	<b>11.674,03</b>	<b>11.626,55</b>	<b>6.251,57</b>	<b>6.251,57</b>	<b>6.251,57</b>	<b>6.251,57</b>	<b>6.251,57</b>	<b>4.854,18</b>	<b>4.854,18</b>	<b>4.854,18</b>	<b>4.854,18</b>	<b>4.854,18</b>	<b>4.854,18</b>
Q. LAS PALMAS	2	ABURRA SUR	ASTR-2012-2	780	ENVIGADO	CORPORACION COLEGIO CRISTOBAL COLON THE COLUMBUS SCHOOL INDIANA MALL PHANTES	COLEGIO CRISTOBAL COLON	DOMÉSTICO	1	256,86	302,00	256,86	256,86	256,86	256,86	256,86	302,00	302,00	302,00	302,00	302,00	302,00
Q. LAS PALMAS	2	ABURRA SUR	ASTR-2012-9	779	ENVIGADO	CONSTRUCTORA MACADAMIA S.A	CONSTRUCTORA MACADAMIA S.A	DOMÉSTICO	1	3.075,41	857,30	1.959,55	1.959,55	1.959,55	1.959,55	1.959,55	857,30	857,30	857,30	857,30	857,30	857,30
Q. LAS PALMAS	2	ABURRA SUR	ASTR-2013-1	782	ENVIGADO	MARTA NELLY BLANDON RESTREPO (RESTAURANTE SANCHO PAISA)	VEREDA LAS PALMAS - GLORIETA LAS PALMAS	DOMÉSTICO	1	3.085,56	526,28	526,28	526,28	526,28	526,28	526,28	526,28	526,28	526,28	526,28	526,28	526,28
Q. LAS PALMAS	2	ABURRA SUR	ASTR-2013-5	781	ENVIGADO	COLEGIO FONTAN	KM 17 VIA LAS PALMAS	DOMÉSTICO	1	244,73	68,31	349,92	349,92	349,92	349,92	349,92	68,31	68,31	68,31	68,31	68,31	68,31
Q. LAS PALMAS	2	ABURRA SUR	ASTR-2017-13	784	ENVIGADO	PARCELACION PRADO LARGO	PARCELACION PRADO LARGO	DOMÉSTICO	1	1.040,60	1.134,40	1.040,60	1.040,60	1.040,60	1.040,60	1.040,60	1.134,40	1.134,40	1.134,40	1.134,40	1.134,40	1.134,40
Q. LAS PALMAS	2	ABURRA SUR	ASTR-2017-17	783	ENVIGADO	HORIZONS INSTITUTE	ARQUITECTURA Y CONCRETO-PARCELACION LEMONT-MALL VIVA	DOMÉSTICO	1	3.060,00	2.451,00	3.060,00	3.060,00	3.060,00	3.060,00	3.060,00	2.451,00	2.451,00	2.451,00	2.451,00	2.451,00	2.451,00
Q. LAS PALMAS	2	ABURRA SUR	ASTR-2017-25	786	ENVIGADO	ALDEA DE PALMA VERDE UNIDAD CAMPESTRE	PARCELACION ALDEA PALMA VERDE	DOMÉSTICO	1	660,65	330,32	503,88	503,88	503,88	503,88	503,88	330,32	330,32	330,32	330,32	330,32	330,32
Q. LAS PALMAS	2	ABURRA SUR	ASTR-2017-26	785	ENVIGADO	ARQUITECTURA Y CONCRETO S.A.S.	PROYECTO PLAZAPAKITA	DOMÉSTICO	1	238,56	141,52	238,56	238,56	238,56	238,56	238,56	141,52	141,52	141,52	141,52	141,52	141,52
Q. LAS PALMAS	2	ABURRA SUR	ASTR-2019-182	863	ENVIGADO	UBICCA CONSTRUCTORA S.A.S	PROYECTO CONSTRUCTIVO BRAMASOLE	DOMÉSTICO	1	4.536,00	4.536,00	1.524,10	1.524,10	1.524,10	1.524,10	1.524,10	1.524,10	1.524,10	1.524,10	1.524,10	1.524,10	1.524,10
Q. LAS PALMAS	2	ABURRA SUR	ASTR-2019-190	787	ENVIGADO	JORGE ALONSO MORALES GOMEZ	PARCELACION BOSQUES DE BAVARIA	DOMÉSTICO	1	814,00	165,10	814,00	814,00	814,00	814,00	814,00	165,10	165,10	165,10	165,10	165,10	165,10
Q. LAS PALMAS	<b>Total 2</b>								<b>10</b>	<b>17.012,37</b>	<b>10.512,23</b>	<b>10.273,75</b>	<b>10.273,75</b>	<b>10.273,75</b>	<b>10.273,75</b>	<b>10.273,75</b>	<b>7.500,33</b>	<b>7.500,33</b>	<b>7.500,33</b>	<b>7.500,33</b>	<b>7.500,33</b>	<b>7.500,33</b>
<b>Total Q. LAS PALMAS</b>									<b>17</b>	<b>28.686,40</b>	<b>22.138,78</b>	<b>16.525,32</b>	<b>16.525,32</b>	<b>16.525,32</b>	<b>16.525,32</b>	<b>16.525,32</b>	<b>12.354,51</b>	<b>12.354,51</b>	<b>12.354,51</b>	<b>12.354,51</b>	<b>12.354,51</b>	<b>12.354,51</b>
Q. MAGALLO	1	CITARA	CITR-2002-107	1224	CONCORDIA	LEON JAIRO SALGARRIAGA TORO	FINCA EL PARAISO	AGROINDUSTRIA	1	1.020,00	120,00	912,60	912,60	912,60	912,60	912,60	12,60	12,60	12,60	12,60	12,60	12,60
Q. MAGALLO	1	CITARA	CITR-2002-114	1215	CONCORDIA	INSTITUCION EDUCATIVA DE JESUS	EL LICEO	AGROINDUSTRIA	1	590,40	12,00	390,00	390,00	390,00	390,00	390,00	13,00	13,00	13,00	13,00	13,00	13,00
Q. MAGALLO	1	CITARA	CITR-2002-356	1382	CONCORDIA	Empresas Publicas Municipales De Concordia Esp	ALCANTARILLADO MUNICIPAL	DOMÉSTICO	1	33.616,40	16.292,30	58.506,62	59.318,44	60.130,25	60.914,07	61.753,88	58.506,62	59.318,44	54.550,20			



CONVENCIONES: LB = Línea Base CP = Corto Plazo LP = Largo Plazo DBO5 = Demanda Bioquímica de Oxígeno (medido a los 5 días), SST = Sólidos Suspendidos Totales

CUENCA A TASAR	TRAMO	OFICINA TERRITORIAL	EXPEDIENTE TR	CONS	MUNICIPIO	NOMBRE O RAZÓN SOCIAL	PREDIO	SECTOR (Res. 0631 -2015)	No. USUARIOS	LÍNEA BASE DBO5 (kg/año) LB_2022	LÍNEA BASE SST (kg/año) LB_2022	METAS CP DBO5 (kg/año) CP_2024	METAS CP DBO5 (kg/año) CP_2025	METAS MP DBO5 (kg/año) MP_2026	METAS MP DBO5 (kg/año) MP_2027	METAS MP DBO5 (kg/año) MP_2028	METAS CP SST (kg/año) CP_2024	METAS CP SST (kg/año) CP_2025	METAS MP SST (kg/año) MP_2026	METAS MP SST (kg/año) MP_2027	METAS MP SST (kg/año) MP_2028	
Q. MAGALLO	2	CITARA	CITR-2002-50	1238	CONCORDIA	JUAN DAVID BUSTAMANTE LONDOÑO	FINCA EL CAIRO	AGROINDUSTRIA	1	2.868,00	48,00	390,00	390,00	390,00	390,00	390,00	13,00	13,00	13,00	13,00	13,00	13,00
Q. MAGALLO	2	CITARA	CITR-2002-58	1230	CONCORDIA	FERNANDO DE JESUS ARDILA VARGAS	LA GRANJA	AGROINDUSTRIA	1	1.038,00	648,00	3.469,60	3.469,60	3.469,60	3.469,60	3.469,60	555,14	555,14	555,14	555,14	555,14	555,14
Q. MAGALLO	2	CITARA	CITR-2002-60	1227	CONCORDIA	Eusebio de Jesús Villegas Franco	LA FERIA	AGROINDUSTRIA	1	1.107,00	411,00	432,60	432,60	432,60	432,60	432,60	12,60	12,60	12,60	12,60	12,60	12,60
Q. MAGALLO	2	CITARA	CITR-2002-62	1235	CONCORDIA	Augusto Restrepo Palacio	LA FALDA	AGROINDUSTRIA	1	990,00	30,00	390,00	390,00	390,00	390,00	390,00	13,00	13,00	13,00	13,00	13,00	13,00
Q. MAGALLO	2	CITARA	CITR-2002-67	1232	CONCORDIA	JAVIER PALACIO PALACIO	LA ESPERANZA	AGROINDUSTRIA	1	654,00	54,00	654,00	163,50	40,90	0,00	0,00	54,00	13,50	3,37	0,00	0,00	0,00
Q. MAGALLO	2	CITARA	CITR-2002-93	1236	CONCORDIA	JOSE OCTAVIO ESTRADA VARGAS	LA PONDEROSA	AGROINDUSTRIA	1	518,00	258,00	1.156,50	1.156,50	1.156,50	1.156,50	1.156,50	185,10	185,10	185,10	185,10	185,10	185,10
Q. MAGALLO	2	CITARA	CITR-2013-69	1242	CONCORDIA	MARTA CECILIA HERNANDEZ CALLE	FINCA SACATIN	AGROINDUSTRIA	1	288,00	18,00	650,00	650,00	650,00	650,00	650,00	65,00	65,00	65,00	65,00	65,00	65,00
Q. MAGALLO	2	CITARA	CITR-2013-70	1241	CONCORDIA	SONIA OLIVA GÓNZALEZ ESCOBAR	FINCA MIRADEROS	AGROINDUSTRIA	1	882,00	72,00	815,40	815,40	815,40	815,40	815,40	5,40	5,40	5,40	5,40	5,40	5,40
Q. MAGALLO	<b>Total 2</b>								<b>12</b>	<b>15.009,00</b>	<b>2.053,00</b>	<b>11.802,53</b>	<b>11.252,03</b>	<b>11.069,43</b>	<b>10.968,53</b>	<b>10.938,53</b>	<b>1.575,63</b>	<b>1.535,13</b>	<b>1.525,00</b>	<b>1.521,63</b>	<b>1.521,63</b>	<b>1.521,63</b>
Q. MAGALLO	3	CITARA	CITR-2002-371	1248	CONCORDIA	FCP CARTAMA	LA LOMA-LLANADAS Y OTRAS	AGROINDUSTRIA	1	156,00	156,00	1,50	1,50	1,50	1,50	1,50	0,43	0,43	0,43	0,43	0,43	0,43
Q. MAGALLO	3	CITARA	CITR-2002-79	1246	CONCORDIA	JORGE ALBERTO FLOREZ MESA	LA PALOMERA	AGROINDUSTRIA	1	1.158,00	318,00	1.170,00	1.170,00	1.170,00	1.170,00	1.170,00	0,30	0,30	0,30	0,30	0,30	0,30
Q. MAGALLO	3	CITARA	CITR-2002-95	1247	CONCORDIA	Antonio José Tobón	LLANADAS	AGROINDUSTRIA	1	280,00	30,00	650,00	650,00	650,00	650,00	650,00	0,13	0,13	0,13	0,13	0,13	0,13
Q. MAGALLO	<b>Total 3</b>								<b>3</b>	<b>1.594,00</b>	<b>504,00</b>	<b>1.821,50</b>	<b>1.821,50</b>	<b>1.821,50</b>	<b>1.821,50</b>	<b>1.821,50</b>	<b>0,86</b>	<b>0,86</b>	<b>0,86</b>	<b>0,86</b>	<b>0,86</b>	<b>0,86</b>
Q. MAGALLO	4	CITARA	CITR-2002-129	1250	CONCORDIA	LUCIA FABIOLA FERNANDEZ POSADA	FINCA SABANALARGA	AGROINDUSTRIA	1	3.886,00	1.086,00	907,20	307,20	307,20	307,20	307,20	207,20	7,20	7,20	7,20	7,20	7,20
Q. MAGALLO	4	CITARA	CITR-2002-164	1251	CONCORDIA	JOHN JAIRO AGUIRRE CALLE	RANCHO GRANDE	AGROINDUSTRIA	1	1.140,00	90,00	459,00	459,00	459,00	459,00	459,00	9,00	9,00	9,00	9,00	9,00	9,00
Q. MAGALLO	4	CITARA	CITR-2002-166	1253	CONCORDIA	SILVIO DE JESUS LOPEZ COLORADO	LA PASCUA (LA LIMONA)	AGROINDUSTRIA	1	911,00	456,00	2,10	2,10	2,10	2,10	2,10	2,10	2,10	2,10	2,10	2,10	2,10
Q. MAGALLO	<b>Total 4</b>								<b>3</b>	<b>5.937,00</b>	<b>1.632,00</b>	<b>1.368,30</b>	<b>768,30</b>	<b>768,30</b>	<b>768,30</b>	<b>768,30</b>	<b>218,30</b>	<b>18,30</b>	<b>18,30</b>	<b>18,30</b>	<b>18,30</b>	<b>18,30</b>
Q. MAGALLO	6	CITARA	CITR-2002-103	1264	CONCORDIA	SOCIEDAD S.A.S CRITERIO LEGAL	SAMARIA	AGROINDUSTRIA	1	3.126,00	886,00	1.170,00	1.170,00	1.170,00	1.170,00	1.170,00	65,00	65,00	65,00	65,00	65,00	65,00
Q. MAGALLO	6	CITARA	CITR-2002-111	1261	CONCORDIA	LUIS MARIANO CARTAGENA FLOREZ	FINCA SANTA ELENA Y LA LINDA	AGROINDUSTRIA	1	270,00	90,00	390,00	390,00	390,00	390,00	390,00	13,00	13,00	13,00	13,00	13,00	13,00
Q. MAGALLO	6	CITARA	CITR-2002-116	1259	CONCORDIA	JORGE MORENO HERNANDEZ	N.N.-LA ILUSION	AGROINDUSTRIA	1	165,00	90,00	650,00	650,00	650,00	650,00	650,00	65,00	65,00	65,00	65,00	65,00	65,00
Q. MAGALLO	6	CITARA	CITR-2002-139	1237	CONCORDIA	JOSE VICENTE MUÑOZ OSPINA	LA ESMERALDA - LA CRUZ	AGROINDUSTRIA	1	1.574,00	534,00	1.430,00	1.430,00	1.430,00	1.430,00	1.430,00	195,00	195,00	195,00	195,00	195,00	195,00
Q. MAGALLO	6	CITARA	CITR-2002-388	1258	CONCORDIA	Javier Restrepo Palacio	LA ESPERANZA	AGROINDUSTRIA	1	1.056,00	216,00	390,00	390,00	390,00	390,00	390,00	13,00	13,00	13,00	13,00	13,00	13,00
Q. MAGALLO	6	CITARA	CITR-2002-55	1262	CONCORDIA	LUIS FERNANDO AGUDELO ARBEDONDO	LA CHIMENEA	AGROINDUSTRIA	1	273,00	48,00	650,00	650,00	650,00	650,00	650,00	65,00	65,00	65,00	65,00	65,00	65,00
Q. MAGALLO	6	CITARA	CITR-2002-75	1260	CONCORDIA	LUIS ANTONIO BOLIVAR YEPES	LA PRIMAVERA	AGROINDUSTRIA	1	51,00	18,00	4,50	4,50	4,50	4,50	4,50	4,50	4,50	4,50	4,50	4,50	4,50
Q. MAGALLO	<b>Total 6</b>								<b>7</b>	<b>6.515,00</b>	<b>1.882,00</b>	<b>4.684,50</b>	<b>4.684,50</b>	<b>4.684,50</b>	<b>4.684,50</b>	<b>4.684,50</b>	<b>420,50</b>	<b>420,50</b>	<b>420,50</b>	<b>420,50</b>	<b>420,50</b>	<b>420,50</b>
<b>Total Q. MAGALLO</b>									<b>35</b>	<b>72.942,80</b>	<b>28.616,40</b>	<b>87.906,56</b>	<b>87.668,66</b>	<b>88.659,85</b>	<b>89.410,76</b>	<b>89.982,56</b>	<b>65.367,02</b>	<b>66.033,12</b>	<b>61.310,73</b>	<b>62.072,52</b>	<b>62.890,65</b>	
Q. NIQUÍA	2	HEVEXICOS	HXTR-2012-32	285	SABANALARGA	Municipio De Sabanalarga	USUARIOS SIN ALCANTARILLADO	DOMÉSTICO	1	368,00	280,00	5.277,33	5.407,32	5.537,30	4.655,27	4.769,16	4.587,83	4.700,83	4.813,84	4.047,04	4.146,05	
Q. NIQUÍA	2	HEVEXICOS	HXTR-2013-1	284	SABANALARGA	Empresa De Servicios Públicos De Sabanalarga S.A.E.S.P	ALCANTARILLADO MUNICIPAL	DOMÉSTICO	1	22.070,79	13.869,15	32.417,91	33.216,38	34.014,86	35.825,34	36.701,80	28.182,41	28.876,56	29.570,70	31.144,64	31.906,59	
Q. NIQUÍA	<b>Total 2</b>								<b>2</b>	<b>22.438,79</b>	<b>14.149,15</b>	<b>37.695,24</b>	<b>38.623,70</b>	<b>39.552,16</b>	<b>40.480,61</b>	<b>41.470,96</b>	<b>32.770,24</b>	<b>33.577,39</b>	<b>34.384,54</b>	<b>35.191,68</b>	<b>36.052,64</b>	
Q. REMANGOS	1	HEVEXICOS	Expediente sancionatorio	1765	BURITICA	Rafael Osorio Osorio	Entab La Marranera-Siará	MINERIA	1	78,30	78,30	46,98	46,98	46,98	46,98	46,98	39,15	39,15	39,15	39,15	39,15	
Q. REMANGOS	1	HEVEXICOS	HXTR-2012-12	201	BURITICA	Empresa De Servicios Públicos Domiciliarios De Buritica S.A.E.S.P	ALCANTARILLADO MUNICIPAL	DOMÉSTICO	1	111.567,96	69.034,08	66.296,31	67.845,29	69.394,27	70.943,25	72.492,23	68.825,69	70.433,76	72.041,84	73.649,92	75.257,99	
Q. REMANGOS	<b>Total 1</b>								<b>2</b>	<b>111.646,86</b>	<b>69.112,38</b>	<b>66.343,29</b>	<b>67.892,27</b>	<b>69.441,25</b>	<b>70.990,23</b>	<b>72.539,21</b>	<b>68.864,84</b>	<b>70.472,91</b>	<b>72.080,99</b>	<b>73.689,07</b>	<b>75.297,14</b>	
Q. REMANGOS	2	HEVEXICOS	HXTR-2012-12	202	BURITICA	MUNICIPIO DE BURITICA	USUARIOS SIN ALCANTARILLADO	DOMÉSTICO	1	478,00	327,00	335,34	335,34	335,34	335,34	335,34	327,00	327,00	327,00	327,00	327,00	
Q. REMANGOS	2	HEVEXICOS	HXTR-2013-17	218	BURITICA	MUNICIPIO DE BURITICA	CORREGIMIENTO GUARCO	DOMÉSTICO	1	2.014,00	1.378,00	503,88	503,88	503,88	503,88	503,88	1.378,00	1.378,00	1.378,00	1.378,00	1.378,00	
Q. REMANGOS	2	HEVEXICOS	HXTR-2013-19	219	BURITICA	MUNICIPIO DE BURITICA	CORREGIMIENTO TABACAL	DOMÉSTICO	1	950,00	650,00	671,85	671,85	671,85	671,85	671,85	650,00	650,00	650,00	650,00	650,00	
Q. REMANGOS	<b>Total 2</b>								<b>3</b>	<b>3.442,00</b>	<b>2.355,00</b>	<b>1.511,07</b>	<b>1.511,07</b>	<b>1.511,07</b>	<b>1.511,07</b>	<b>1.511,07</b>	<b>2.355,00</b>	<b>2.355,00</b>	<b>2.355,00</b>	<b>2.355,00</b>	<b>2.355,00</b>	
<b>Total Q. REMANGOS</b>									<b>5</b>	<b>115.087,86</b>	<b>71.467,38</b>	<b>67.854,36</b>	<b>69.403,34</b>	<b>70.952,32</b>	<b>72.501,30</b>	<b>74.050,28</b>	<b>71.219,84</b>	<b>72.827,91</b>	<b>74.435,99</b>	<b>76.044,07</b>	<b>77.652,14</b>	
Q. SABALETAS	3	CARTAMA	CATR-2002-125	1120	SANTA BÁRBARA	OPERADORES DE SERVICIOS S. A. E. S. P.	ALCANTARILLADO MUNICIPAL	DOMÉSTICO	1	75.452,40	20.347,20	158.161,00	160.203,00	162.279,00	164.381,00	166.508,00	118.827,00	120.362,00	121.922,00	123.501,00	125.099,00	
Q. SABALETAS	3	CARTAMA	CATR-2014-49	1028	MONTEBELLO	ORO MOLIDO S.A.	EL TABLAZO	AGROINDUSTRIA	1	1.965,83	69,50	46,66	46,66	46,66	46,66	46,66	69,50	69,50	69,50	69,50	69,50	
Q. SABALETAS	3	CARTAMA	CATR-2014-66	1030	SANTA BÁRBARA	CAFÉ DE SANTA BÁRBARA S.A.S	LA JOYERIA	AGROINDUSTRIA	1	2.545,00	110,70	3.960,00	3.240,00	2.880,00	2.520,00	2.250,00	660,00	540,00	480,00	420,00	300,00	
Q. SABALETAS	3	CARTAMA	CATR-2019-103	1116	MONTEBELLO	MUNICIPIO DE MONTEBELLO	USUARIOS SIN ALCANTARILLADO	DOMÉSTICO	1	24.718,83	11.879,30	24.718,83	24.718,83	24.718,83	24.718,83	24.718,83	11.881,73	11.881,73	11.881,73	11.881,73	11.881,73	
Q. SABALETAS	3	CARTAMA	CATR-2019-104	1115	MONTEBELLO	MUNICIPIO DE MONTEBELLO	CENTRO POBLADO SABALETAS	DOMÉSTICO	1	195,30	166,20	197,07	197,07	197,07	197,07	197,07	151,17	151,17	151,17	151,17	151,17	
Q. SABALETAS	<b>Total 3</b>								<b>5</b>	<b>104.875,33</b>	<b>32.572,90</b>	<b>187.083,56</b>	<b>188.405,56</b>	<b>190.121,56</b>	<b>191.863,56</b>	<b>193.720,56</b>	<b>131.589,40</b>	<b>133.004,40</b>	<b>134.504,40</b>	<b>136.023,40</b>	<b>137.501,40</b>	
Q. SABALETAS	4	CARTAMA	CATR-2012-3	1123	SANTA BÁRBARA	MUNICIPIO DE SANTA BARBARA	USUARIOS SIN ALCANTARILLADO	DOMÉSTICO	1	1.166,90	318,00	643,85	643,85	643,85	643,85	643,85	643,85	643,85	643,85	643,85	643,85	
Q. SABALETAS	<b>Total 4</b>								<b>1</b>	<b>1.166,90</b>	<b>318,00</b>	<b>643,85</b>	<b>643,85</b>	<b>643,85</b>	<b>643,8</b>							

CONVENCIONES: LB = Línea Base CP = Corto Plazo LP = Largo Plazo DBO5 = Demanda Bioquímica de Oxígeno (medido a los 5 días), SST = Sólidos Suspendidos Totales

CUENCA A TASAR	TRAMO	OFICINA TERRITORIAL	EXPEDIENTE TR	CONS	MUNICIPIO	NOMBRE O RAZÓN SOCIAL	PREDIO	SECTOR (Res. 0631 -2015)	No. USUARIOS	LÍNEA BASE DBO5 (kg/año) LB_2022	LÍNEA BASE SST (kg/año) LB_2022	METAS CP DBO5 (kg/año) CP_2024	METAS CP DBO5 (kg/año) CP_2025	METAS MP DBO5 (kg/año) MP_2026	METAS MP DBO5 (kg/año) MP_2027	METAS MP DBO5 (kg/año) MP_2028	METAS CP SST (kg/año) CP_2024	METAS CP SST (kg/año) CP_2025	METAS MP SST (kg/año) MP_2026	METAS MP SST (kg/año) MP_2027	METAS MP SST (kg/año) MP_2028				
Q. SAN ANTONIO	Total 2								2	25.534,60	9.327,50	23.114,77	23.114,54	23.114,54	23.114,54	23.114,54	23.114,54	23.114,54	23.114,54	23.114,54	23.114,54	23.114,54	23.114,54		
Total Q. SAN ANTONIO									2	25.534,60	9.327,50	23.114,77	23.114,54	23.114,54	23.114,54	23.114,54	23.114,54	23.114,54	23.114,54	23.114,54	23.114,54	23.114,54	23.114,54	23.114,54	23.114,54
Q. SAN MATEO	2	CITARA	0	1795	BETULIA	LUIS FERNANDO PALACIO MONTOYA	LA GAMBIA	AGROINDUSTRIA	1	403,00	123,00	1.430,00	1.430,00	1.430,00	1.430,00	1.430,00	1.430,00	0,26	0,26	0,26	0,26	0,26			
Q. SAN MATEO	2	CITARA	CITR-2002-255	1280	BETULIA	ORLANDO DE JESUS SEGURO JIMENEZ	VERSALLES	AGROINDUSTRIA	1	480,00	90,00	390,00	390,00	390,00	390,00	390,00	390,00	0,20	0,20	0,20	0,20	0,20			
Q. SAN MATEO	2	CITARA	CITR-2002-260	1271	BETULIA	EUCARIO TABARES SEPUVEDA	LOS NARANJOS - GATO NEGRO	AGROINDUSTRIA	1	243,00	68,00	1.170,00	1.170,00	1.170,00	1.170,00	1.170,00	1.170,00	0,19	0,19	0,19	0,19	0,19			
Q. SAN MATEO	2	CITARA	CITR-2002-263	1274	BETULIA	HECTOR SOLANO GARRO VARGAS	LAS SALINAS	AGROINDUSTRIA	1	457,00	177,00	1.430,00	1.430,00	1.430,00	1.430,00	1.430,00	1.430,00	0,26	0,26	0,26	0,26	0,26			
Q. SAN MATEO	2	CITARA	CITR-2002-274	1275	BETULIA	HUGO ALDEMAR URREGO VARGAS	LA FLORECITA (BELALCAZAR)	AGROINDUSTRIA	1	924,00	324,00	650,00	650,00	650,00	650,00	650,00	650,00	0,30	0,30	0,30	0,30	0,30			
Q. SAN MATEO	2	CITARA	CITR-2002-300	1279	BETULIA	LUZ CECILIA VASQUEZ RUIZ	EL CEDRITO	AGROINDUSTRIA	1	1.274,00	624,00	3.469,60	3.469,60	3.469,60	3.469,60	3.469,60	3.469,60	1,00	1,00	1,00	1,00	1,00			
Q. SAN MATEO	2	CITARA	CITR-2002-335	1272	BETULIA	SANTIAGO CASTILLO VELEZ	LA AZULEJA	AGROINDUSTRIA	1	1.368,00	318,00	1.170,00	1.170,00	1.170,00	1.170,00	1.170,00	1.170,00	1,13	1,13	1,13	1,13	1,13			
Q. SAN MATEO	2	CITARA	CITR-2002-383	1277	BETULIA	Jhon Dayron Urrego Vargas	LA ESPERANZA	AGROINDUSTRIA	1	894,00	234,00	390,00	390,00	390,00	390,00	390,00	390,00	0,13	0,13	0,13	0,13	0,13			
Q. SAN MATEO	Total 2								8	6.043,00	1.958,00	10.099,60	10.099,60	10.099,60	10.099,60	10.099,60	10.099,60	3,47	3,47	3,47	3,47	3,47			
Q. SAN MATEO	3	CITARA	CITR-2002-324	1283	BETULIA	LEONARDO POSADA ARANGO	PROVENZA	AGROINDUSTRIA	1	1.026,00	306,00	1.430,00	1.430,00	1.430,00	1.430,00	1.430,00	1.430,00	2,03	2,03	2,03	2,03	2,03			
Q. SAN MATEO	Total 3								1	1.026,00	306,00	1.430,00	1.430,00	1.430,00	1.430,00	1.430,00	1.430,00	2,03	2,03	2,03	2,03	2,03			
Q. SAN MATEO	4	CITARA	CITR-2002-1	1284	BETULIA	EDWAR ESTEBAN PIEDRAHITA BEDOYA	EL MANGÓN	AGROINDUSTRIA	1	828,00	288,00	650,00	650,00	650,00	650,00	650,00	650,00	0,27	0,27	0,27	0,27	0,27			
Q. SAN MATEO	4	CITARA	CITR-2002-184	1327	BETULIA	JUAN BAUTISTA ABRAHAM POSADA FERNANDEZ	FINCA EL BALCON	AGROINDUSTRIA	1	1.090,00	570,00	3.469,60	3.469,60	3.469,60	3.469,60	3.469,60	3.469,60	2,40	2,40	2,40	2,40	2,40			
Q. SAN MATEO	4	CITARA	CITR-2002-188	1341	BETULIA	Oscar Darío Ruiz Herrera	LA OSA O LA UNION	AGROINDUSTRIA	1	397,50	117,50	397,50	416,00	425,00	398,00	443,00	117,50	122,00	124,00	118,00	128,00				
Q. SAN MATEO	4	CITARA	CITR-2002-189	1343	BETULIA	MARTHA CECILIA MONTOYA ALVAREZ	RUBICON	AGROINDUSTRIA	1	1.142,00	342,00	1.430,01	1.430,01	1.430,01	1.430,01	1.430,01	1.430,01	0,75	0,75	0,75	0,75	0,75			
Q. SAN MATEO	4	CITARA	CITR-2002-190	1306	BETULIA	GERMAN AUGUSTO TRUJILLO ARANGO	VALDIVIA PRIMAVERAL	AGROINDUSTRIA	1	4.416,00	216,00	390,00	390,00	390,00	390,00	390,00	390,00	1,05	1,05	1,05	1,05	1,05			
Q. SAN MATEO	4	CITARA	CITR-2002-190	1307	BETULIA	GERMAN AUGUSTO TRUJILLO ARANGO	FINCA LA PALESTINA	AGROINDUSTRIA	1	780,00	180,00	390,00	390,00	390,00	390,00	390,00	390,00	0,30	0,30	0,30	0,30	0,30			
Q. SAN MATEO	4	CITARA	CITR-2002-191	1310	BETULIA	HECTOR DE JESUS MUÑOZ TRUJILLO	LOS ALMENDROS	AGROINDUSTRIA	1	336,00	36,00	390,00	390,00	390,00	390,00	390,00	390,00	0,05	0,05	0,05	0,05	0,05			
Q. SAN MATEO	4	CITARA	CITR-2002-192	1311	BETULIA	HECTOR RAUL ARANGO HURTADO	LA CLARA	AGROINDUSTRIA	1	582,00	42,00	390,00	390,00	390,00	390,00	390,00	390,00	0,09	0,09	0,09	0,09	0,09			
Q. SAN MATEO	4	CITARA	CITR-2002-193	1313	BETULIA	Arbey De Jesus Cartagena Vargas	VALLEDALES	AGROINDUSTRIA	1	534,00	108,00	225,00	231,00	228,00	234,00	240,00	75,00	75,00	75,00	75,00	75,00				
Q. SAN MATEO	4	CITARA	CITR-2002-194	1345	BETULIA	NELSON GIOVANNY LONDOÑO BRAVO	LA FORTUNA (O EL PORVENIR)	AGROINDUSTRIA	1	422,00	240,00	3.469,60	3.469,60	3.469,60	3.469,60	3.469,60	3.469,60	0,84	0,84	0,84	0,84	0,84			
Q. SAN MATEO	4	CITARA	CITR-2002-195	1324	BETULIA	JHON JAIRO LONDOÑO VANEGAS	LA CLARA	AGROINDUSTRIA	1	474,00	54,00	390,00	390,00	390,00	390,00	390,00	390,00	0,07	0,07	0,07	0,07	0,07			
Q. SAN MATEO	4	CITARA	CITR-2002-196	1316	BETULIA	JAIME BEDOYA ARANGO	BELLAVISTA	AGROINDUSTRIA	1	1.540,00	760,00	3.469,60	3.469,60	3.469,60	3.469,60	3.469,60	3.469,60	0,80	0,80	0,80	0,80	0,80			
Q. SAN MATEO	4	CITARA	CITR-2002-196	1355	BETULIA	SERGIO BEDOYA ARANGO	EL LLANO	AGROINDUSTRIA	1	5.798,00	2.808,00	3.469,60	3.469,60	3.469,60	3.469,60	3.469,60	3.469,60	4,60	4,60	4,60	4,60	4,60			
Q. SAN MATEO	4	CITARA	CITR-2002-197	1317	BETULIA	JAIME DE JESUS PIEDRAHITA RESTREPO	LA MARTINA	AGROINDUSTRIA	1	516,00	216,00	650,00	650,00	650,00	650,00	650,00	650,00	0,04	0,04	0,04	0,04	0,04			
Q. SAN MATEO	4	CITARA	CITR-2002-198	1356	BETULIA	SERGIO LEANDRO CASTILLO VELEZ	CHORRO BLANCO - LA GANGA	AGROINDUSTRIA	1	576,00	216,00	390,00	390,00	390,00	390,00	390,00	390,00	13,00	13,00	13,00	13,00	13,00			
Q. SAN MATEO	4	CITARA	CITR-2002-200	1338	BETULIA	Luz Mary Bedoya Velez	EL PESCADO	AGROINDUSTRIA	1	642,00	42,00	487,50	487,50	487,50	487,50	487,50	487,50	0,30	0,30	0,30	0,30	0,30			
Q. SAN MATEO	4	CITARA	CITR-2002-202	1290	BETULIA	ARGIRO MUÑOZ RUIZ	LA LLORONA	AGROINDUSTRIA	1	474,00	24,00	457,20	457,20	457,20	457,20	457,20	457,20	7,20	7,20	7,20	7,20	7,20			
Q. SAN MATEO	4	CITARA	CITR-2002-205	1292	BETULIA	Bayardo Alonso Piedrahita Hurtado	VILLA LUZ	AGROINDUSTRIA	1	930,00	30,00	906,00	906,00	906,00	906,00	906,00	906,00	6,00	6,00	6,00	6,00	6,00			
Q. SAN MATEO	4	CITARA	CITR-2002-209	1309	BETULIA	GLORIA CONSUELO RESTREPO JARAMILLO	FINCA CHORRO BLANCO	AGROINDUSTRIA	1	1.542,00	762,00	3.469,60	3.469,60	3.469,60	3.469,60	3.469,60	3.469,60	1,20	1,20	1,20	1,20	1,20			
Q. SAN MATEO	4	CITARA	CITR-2002-210	1291	BETULIA	AURA PATRICIA RUIZ POSADA	EL PORVENIR	AGROINDUSTRIA	1	904,00	264,00	1.430,00	1.430,00	1.430,00	1.430,00	1.430,00	1.430,00	0,60	0,60	0,60	0,60	0,60			
Q. SAN MATEO	4	CITARA	CITR-2002-211	1314	BETULIA	Humberto De Jesus Piedrahita Hurtado	CHORRO BONITO	AGROINDUSTRIA	1	307,50	6,00	28,50	43,50	148,50	283,50	283,50	13,50	13,50	13,50	13,50	13,50				
Q. SAN MATEO	4	CITARA	CITR-2002-216	1332	BETULIA	HENRY DE JESUS GOMEZ GONZALEZ	EL PORTÓN	AGROINDUSTRIA	1	780,00	30,00	650,00	650,00	650,00	650,00	650,00	650,00	0,38	0,38	0,38	0,38	0,38			
Q. SAN MATEO	4	CITARA	CITR-2002-217	1337	BETULIA	LUZ MARINA SANCHEZ VALENCIA	LA PAMPITA-CHORRO BLANCO	AGROINDUSTRIA	1	1.536,00	36,00	390,00	390,00	390,00	390,00	390,00	390,00	0,25	0,25	0,25	0,25	0,25			
Q. SAN MATEO	4	CITARA	CITR-2002-219	1340	BETULIA	MARIA EDILIA RESTREPO HURTADO	CHORRO BLANCO	AGROINDUSTRIA	1	1.374,00	414,00	1.430,00	1.430,00	1.430,00	1.430,00	1.430,00	1.430,00	0,90	0,90	0,90	0,90	0,90			
Q. SAN MATEO	4	CITARA	CITR-2002-22	1363	BETULIA	ELERBAN DE JESUS VELEZ ARANGO	FINCA LA CIBELES	AGROINDUSTRIA	1	570,00	90,00	487,20	487,20	487,20	487,20	487,20	487,20	7,20	7,20	7,20	7,20	7,20			
Q. SAN MATEO	4	CITARA	CITR-2002-222	1334	BETULIA	LUIS FERNANDO ESCOBAR BERNAL	SANTA RITA	AGROINDUSTRIA	1	312,90	108,00	390,00	390,00	390,00	390,00	390,00	390,00	0,10	0,10	0,10	0,10	0,10			
Q. SAN MATEO	4	CITARA	CITR-2002-224	1297	BETULIA	JULIO CESAR ARANGO LONDOÑO	LOS CHORROS (AHORA EL REPOSO)	AGROINDUSTRIA	2	2.380,00	780,00	1.072,50	1.072,50	1.072,50	1.072,50	1.072,50	1.072,50	4,50	4,50	4,50	4,50	4,50			
Q. SAN MATEO	4	CITARA	CITR-2002-226	1302	BETULIA	CRISTIAN DIEGO VARGAS CARO	SANTA RITA	AGROINDUSTRIA	1	198,00	18,00	390,00	390,00	390,00	390,00	390,00	390,00	0,03	0,03	0,03	0,03	0,03			
Q. SAN MATEO	4	CITARA	CITR-2002-227	1365	BETULIA	JHON JAIRO LONDOÑO VANEGAS	LA HONDURA	AGROINDUSTRIA	1	1.170,00	120,00	390,00	390,00	390,00	390,00	390,00	390,00	0,12	0,12	0,12	0,12	0,12			
Q. SAN MATEO	4	CITARA	CITR-2002-232	1285	BETULIA	JAIME ARTURO DEL RIO	LA ILUSIÓN	AGROINDUSTRIA	1	1.174,00	324,00	650,00	650,00	650,00	650,00	650,00	650,00	1,28	1,28	1,28	1,28	1,28			
Q. SAN MATEO	4	CITARA	CITR-2002-236	1308	BETULIA	GERMAN AUGUSTO TRUJILLO ARANGO	SANTA FE	AGROINDUSTRIA	1	1.080,00	180,00	390,00	390,00	390,00	390,00	390,00	390,00	0,15	0,15	0,15	0,15	0,15			
Q. SAN MATEO	4	CITARA	CITR-2002-237	1353	BETULIA	RAMON ANTONIO LEMA HURTADO	SANTA RITA	AGROINDUSTRIA	1	752,00	252,00	650,00	650,00	650,00	650,00	650,00	650,00	0,75	0,75	0,75	0,75	0,75			
Q. SAN MATEO	4	CITARA	CITR-2002-239	1351	BETULIA																				



CONVENCIONES: LB = Línea Base CP = Corto Plazo LP = Largo Plazo DBO5 = Demanda Bioquímica de Oxígeno (medido a los 5 días), SST = Sólidos Suspendidos Totales

CUENCA A TASAR	TRAMO	OFICINA TERRITORIAL	EXPEDIENTE TR	CONS	MUNICIPIO	NOMBRE O RAZÓN SOCIAL	PREDIO	SECTOR (Res. 0631 -2015)	No. USUARIOS	LÍNEA BASE DBO5 (kg/año) LB_2022	LÍNEA BASE SST (kg/año) LB_2022	METAS CP DBO5 (kg/año) CP_2024	METAS CP DBO5 (kg/año) CP_2025	METAS MP DBO5 (kg/año) MP_2026	METAS MP DBO5 (kg/año) MP_2027	METAS MP DBO5 (kg/año) MP_2028	METAS CP SST (kg/año) CP_2024	METAS CP SST (kg/año) CP_2025	METAS MP SST (kg/año) MP_2026	METAS MP SST (kg/año) MP_2027	METAS MP SST (kg/año) MP_2028	
Q. SINIFANÁ	4	CARTAMA	CATR-2011-4	1044	FREDONIA	OPERADORES DE SERVICIOS S. A. E. S. P.	ALCANTARILLADO MUNICIPAL	DOMÉSTICO	1	12.250,80	11.646,00	57.302,17	57.851,63	58.443,15	58.992,50	59.584,12	36.486,53	38.855,51	39.252,86	39.621,83	40.019,18	
Q. SINIFANÁ	4	CARTAMA	CATR-2014-18	1036	FREDONIA	MUNICIPIO DE FREDONIA	EL CINCO	DOMÉSTICO	1	2.970,10	1.870,01	951,78	951,78	951,78	951,78	951,78	951,78	951,78	951,78	951,78	951,78	951,78
Q. SINIFANÁ	4	CARTAMA	CATR-2014-22	1035	FREDONIA	MUNICIPIO DE FREDONIA	CORREGIMIENTO DE PALOMOS	DOMÉSTICO	1	7.006,90	4.411,70	2.242,29	2.242,29	2.242,29	2.242,29	2.242,29	2.242,29	2.242,29	2.242,29	2.242,29	2.242,29	2.242,29
Q. SINIFANÁ	4	CARTAMA	CATR-2014-29	1033	FREDONIA	GABRIEL JOSE TAMAYO GALLEGO	EL AMPARO	AGROINDUSTRIA	1	569,63	23,63	810,00	960,00	960,00	1.110,00	1.260,00	60,00	60,00	60,00	60,00	60,00	60,00
Q. SINIFANÁ	4	CARTAMA	CATR-2014-39	1034	FREDONIA	MARGARITA RAMIREZ NOREÑA	FINCA GUARCITOS	GANADERIA	1	41,00	122,00	41,00	41,00	41,00	41,00	41,00	122,00	122,00	122,00	122,00	122,00	122,00
Q. SINIFANÁ	4	CARTAMA	CATR-2014-9	1037	FREDONIA	ORO MOLIDO S.A.	LA SIERRA	AGROINDUSTRIA	1	1.367,25	68,85	1.367,25	1.367,25	1.367,25	1.367,25	1.367,25	68,85	68,85	68,85	68,85	68,85	68,85
Q. SINIFANÁ	4	CARTAMA	CATR-2019-147	1039	FREDONIA	OSCAR JULIO DIEZ GARCÍA	LA FLORESTA	AGROINDUSTRIA	1	387,68	27,68	450,00	382,50	345,00	307,50	270,00	120,00	82,50	75,00	67,50	60,00	60,00
Q. SINIFANÁ	<b>Total 4</b>								<b>9</b>	<b>27.703,36</b>	<b>19.234,87</b>	<b>67.296,94</b>	<b>67.928,90</b>	<b>68.482,92</b>	<b>69.144,77</b>	<b>69.848,89</b>	<b>42.424,14</b>	<b>44.755,62</b>	<b>45.145,47</b>	<b>45.506,94</b>	<b>45.896,79</b>	
Q. SINIFANÁ	6	CARTAMA	CATR-2011-13	1173	VENECIA	MUNICIPIO DE VENECIA	USUARIOS SIN ALCANTARILLADO	DOMÉSTICO	1	8.805,50	3.984,40	11.953,27	11.953,27	11.953,27	11.953,27	11.953,27	11.953,27	11.953,27	11.953,27	11.953,27	11.953,27	11.953,27
Q. SINIFANÁ	6	CARTAMA	CATR-2011-17	1172	VENECIA	ACUEDUCTOS Y ALCANTARILLADOS SOSTENIBLES A.A.S. S.A. E.S.P.	ALCANTARILLADO MUNICIPAL	DOMÉSTICO	1	37.277,80	16.276,00	64.795,41	65.955,66	67.145,27	68.364,99	69.615,60	62.457,41	63.575,79	64.722,48	65.898,19	67.103,67	67.103,67
Q. SINIFANÁ	6	CARTAMA	CATR-2019-131	1040	VENECIA	ALEJANDRO TRUJILLO TRUJILLO Y OTROS	ROSA BLANCA	AGROINDUSTRIA	1	192,00	52,00	192,00	192,00	192,00	192,00	192,00	52,00	52,00	52,00	52,00	52,00	52,00
Q. SINIFANÁ	<b>Total 6</b>								<b>3</b>	<b>46.275,30</b>	<b>20.312,40</b>	<b>76.940,68</b>	<b>78.100,93</b>	<b>79.290,54</b>	<b>80.510,26</b>	<b>81.760,87</b>	<b>74.462,68</b>	<b>75.581,06</b>	<b>76.727,75</b>	<b>77.903,46</b>	<b>79.108,94</b>	
Q. SINIFANÁ	7	ABURRA SUR	ASTR-2006-3	792	AMAGÁ	ASOCIACION DE USUARIOS ACUEDUCTO Y ALCANTARILLADO	ALCANTARILLADO CAMILO C.	DOMÉSTICO	1	4.914,90	3.788,60	1.847,58	1.847,58	1.847,58	1.847,58	1.847,58	1.847,58	1.847,58	1.847,58	1.847,58	1.847,58	1.847,58
Q. SINIFANÁ	7	ABURRA SUR	ASTR-2018-12	793	AMAGÁ	DELFINA MONTOYA CORREA	DELFINA MONTOYA CORREA	DOMÉSTICO	1	765,00	24,67	102,64	102,64	102,64	102,64	102,64	102,64	102,64	102,64	102,64	102,64	102,64
Q. SINIFANÁ	7	ABURRA SUR	ASTR-2020-40	875	AMAGÁ	CONCESIONARIA VIAL DEL PACIFICO S.A.S.	PORTAL AMAGÁ	OTRAS INDUSTRIAS	1	3.476,42	1.517,33	2.240,78	2.240,78	2.240,78	2.240,78	2.240,78	1.517,33	1.517,33	1.517,33	1.517,33	1.517,33	1.517,33
Q. SINIFANÁ	7	ABURRA SUR	ASTR-2021-24	879	AMAGÁ	GENERANDO SAS ESP	SIN NOMBRE (GENERANDO S.A.S)	DOMÉSTICO	1	5.038,85	5.038,85	5.038,85	5.038,85	5.038,85	5.038,85	5.038,85	5.038,85	5.038,85	5.038,85	5.038,85	5.038,85	5.038,85
Q. SINIFANÁ	7	CARTAMA	CATR-2011-13	1174	VENECIA	MUNICIPIO DE VENECIA	USUARIOS SIN ALCANTARILLADO	DOMÉSTICO	1	4.943,80	4.943,80	1.847,58	1.847,58	1.847,58	1.847,58	1.847,58	1.847,58	1.847,58	1.847,58	1.847,58	1.847,58	1.847,58
Q. SINIFANÁ	7	CARTAMA	CATR-2011-13	1175	VENECIA	MUNICIPIO DE VENECIA	PALENQUE	DOMÉSTICO	1	6.169,00	6.169,00	1.861,57	1.861,57	1.861,57	1.861,57	1.861,57	1.861,57	1.861,57	1.861,57	1.861,57	1.861,57	1.861,57
Q. SINIFANÁ	7	CARTAMA	CATR-2019-146	1041	VENECIA	FEDERACION NACIONAL DE CAFETEROS DE COLOMBIA	ESTACION EXPERIMENTAL EL ROSARIO	AGROINDUSTRIA	1	1.350,00	329,00	67,65	67,65	67,65	67,65	67,65	67,65	67,65	67,65	67,65	67,65	67,65
Q. SINIFANÁ	7	CARTAMA	CATR-2019-154	1042	VENECIA	GABRIEL RESTREPO ARBOLEDA	PREDIO BUENAVISTA	AGROINDUSTRIA	1	8,00	0,40	0,78	0,78	0,78	0,78	0,78	0,00	0,00	0,00	0,00	0,00	0,00
Q. SINIFANÁ	<b>Total 7</b>								<b>8</b>	<b>26.665,97</b>	<b>21.811,65</b>	<b>13.007,43</b>	<b>13.007,43</b>	<b>13.007,43</b>	<b>13.007,43</b>	<b>13.007,43</b>	<b>12.283,20</b>	<b>12.283,20</b>	<b>12.283,20</b>	<b>12.283,20</b>	<b>12.283,20</b>	
Q. SINIFANÁ	8	ABURRA SUR	ASTR-2018-14	794	TITIRIBI	CARBONES DE SABAleta	CARBONES DE SABAleta	MINERIA	1	560,52	698,36	13,22	13,39	13,72	13,86	14,18	77,74	82,88	84,32	85,58	83,77	
Q. SINIFANÁ	8	ABURRA SUR	ASTR-2019-185	795	TITIRIBI	PARCELACION LOMA GRANDE P.H	PARCELACION LOMA GRANDE P.H	DOMÉSTICO	1	598,86	709,17	315,19	315,19	315,19	315,19	315,19	315,19	315,19	315,19	315,19	315,19	315,19
Q. SINIFANÁ	8	ABURRA SUR	ASTR-2023-30	895	TITIRIBI	HÉCTOR FABIO QUICENO ARANGO	HACIENDA GUAYACANES VEREDA CORCOVADO	MINERIA	1	51,83	702,31	35,94	35,94	35,94	35,94	35,94	35,94	35,94	35,94	35,94	35,94	35,94
Q. SINIFANÁ	8	ABURRA SUR	ASTR-2023-31	894	TITIRIBI	ALBERTO ANTONIO MUÑOZ CANO	VEREDA CORCOVADO	MINERIA	1	0,87	11,67	0,87	0,87	0,87	0,87	0,87	8,75	8,75	8,75	8,75	8,75	8,75
Q. SINIFANÁ	8	ABURRA SUR	ASTR-2023-36	892	HELICONIA	INVERSIONES CARBONES Y NIQUEL LTDA.	CORREGIMIENTO PUEBLITO	MINERIA	1	67,39	67,39	67,39	67,39	67,39	67,39	67,39	67,39	67,39	67,39	67,39	67,39	67,39
Q. SINIFANÁ	<b>Total 8</b>								<b>5</b>	<b>1.279,47</b>	<b>2.188,90</b>	<b>432,61</b>	<b>432,78</b>	<b>433,11</b>	<b>433,25</b>	<b>433,57</b>	<b>505,01</b>	<b>510,15</b>	<b>511,59</b>	<b>512,85</b>	<b>511,04</b>	
<b>Total Q. SINIFANÁ</b>									<b>29</b>	<b>106.136,14</b>	<b>83.199,46</b>	<b>158.509,44</b>	<b>160.301,82</b>	<b>162.045,78</b>	<b>163.927,49</b>	<b>165.882,54</b>	<b>135.873,61</b>	<b>139.328,61</b>	<b>140.866,59</b>	<b>142.405,03</b>	<b>143.998,55</b>	
Q. VALDIVIA	2	PANZENU	PZTR-2012-2	492	VALDIVIA	MUNICIPIO DE VALDIVIA	USUARIOS SIN ALCANTARILLADO, ZONA URBANA	DOMÉSTICO	1	17.763,53	6.942,41	4.702,92	4.702,92	4.702,92	4.702,92	4.702,92	4.702,92	4.702,92	4.702,92	4.702,92	4.702,92	4.702,92
Q. VALDIVIA	<b>Total 2</b>								<b>1</b>	<b>17.763,53</b>	<b>6.942,41</b>	<b>4.702,92</b>	<b>4.702,92</b>	<b>4.702,92</b>	<b>4.702,92</b>	<b>4.702,92</b>	<b>4.702,92</b>	<b>4.702,92</b>	<b>4.702,92</b>	<b>4.702,92</b>	<b>4.702,92</b>	
<b>Total Q. VALDIVIA</b>									<b>1</b>	<b>17.763,53</b>	<b>6.942,41</b>	<b>4.702,92</b>	<b>4.702,92</b>	<b>4.702,92</b>	<b>4.702,92</b>	<b>4.702,92</b>	<b>4.702,92</b>	<b>4.702,92</b>	<b>4.702,92</b>	<b>4.702,92</b>		
Q. YARUMALITO	4	TAHAMIES	THTR-2011-2	998	YARUMAL	Aguas Del Norte Antioqueño S.A.Esp	ALCANTARILLADO MUNICIPAL	DOMÉSTICO	1	83.670,78	99.326,00	389.906,38	395.003,26	400.193,98	122.472,00	124.067,64	250.743,65	254.021,39	257.359,47	122.472,00	124.067,64	
Q. YARUMALITO	<b>Total 4</b>								<b>1</b>	<b>83.670,78</b>	<b>99.326,00</b>	<b>389.906,38</b>	<b>395.003,26</b>	<b>400.193,98</b>	<b>122.472,00</b>	<b>124.067,64</b>	<b>250.743,65</b>	<b>254.021,39</b>	<b>257.359,47</b>	<b>122.472,00</b>	<b>124.067,64</b>	
<b>Total Q. YARUMALITO</b>									<b>1</b>	<b>83.670,78</b>	<b>99.326,00</b>	<b>389.906,38</b>	<b>395.003,26</b>	<b>400.193,98</b>	<b>122.472,00</b>	<b>124.067,64</b>	<b>250.743,65</b>	<b>254.021,39</b>	<b>257.359,47</b>	<b>122.472,00</b>	<b>124.067,64</b>	
R. ABURRÁ	1	ABURRA SUR	ASTR-2023-37	910	CALDAS	INDUNNOVA SAS	VEREDA LA SALADA	DOMÉSTICO	1	57.873,35	25.617,25	1.623,63	1.623,63	1.623,63	1.623,63	1.623,63	1.623,63	1.623,63	1.623,63	1.623,63	1.623,63	
R. ABURRÁ	<b>Total 1</b>								<b>1</b>	<b>57.873,35</b>	<b>25.617,25</b>	<b>1.623,63</b>	<b>1.623,63</b>	<b>1.623,63</b>	<b>1.623,63</b>	<b>1.623,63</b>	<b>1.623,63</b>	<b>1.623,63</b>	<b>1.623,63</b>	<b>1.623,63</b>		
R. ABURRÁ	2	ABURRA SUR	ASTR-2017-33	797	CALDAS	MUNICIPIO DE CALDAS	LA SALADA PARTE BAJA	DOMÉSTICO	1	9.223,02	6.930,59	11.995,26	11.995,26	11.995,26	11.995,26	11.995,26	11.995,26	11.995,26	11.995,26	11.995,26	11.995,26	
R. ABURRÁ	2	ABURRA SUR	ASTR-2018-16	798	CALDAS	EMPRESA DE CONDUCCIÓN LAS ARRIETAS	EMPRESA DE CONDUCCIÓN LAS ARRIETAS	OTRAS INDUSTRIAS	1	85,48	314,08	50,39	50,39	50,39	50,39	50,39	314,09	314,09	314,09	314,09	314,09	
R. ABURRÁ	2	ABURRA SUR	ASTR-2021-23	882	CALDAS	JUAN CAMILO ARRUIBLA PULGARIN	Finca de Juan Arrubla	DOMÉSTICO	1	24,82	24,82	24,82	24,82	24,82	24,82	24,82	24,82	24,82	24,82	24,82	24,82	
R. ABURRÁ	2	ABURRA SUR	ASTR-2021-25	883	CALDAS	PROYECTOS A GRAN ESCALA PROGRESSA S.A.S.	Punto Kardinal	DOMÉSTICO	1	6.998,40	6.998,40	6.998,40	6.998,40	6.998,40	6.998,40	6.998,40	6.998,40	6.998,40	6.998,40	6.998,40	6.998,40	
R. ABURRÁ	2	ABURRA SUR	ASTR-2023-38	911	CALDAS	ALZATE NOREÑA S.A.S.	VEREDA LA TOLVA	ALIMENTOS Y BEBIDAS	1	214,41	25,92	214,41	214,41	214,41	214,41	214,41	25,92	25,92	25,92	25,92	25,92	
R. ABURRÁ	<b>Total 2</b>								<b>5</b>	<b>16.546,13</b>	<b>14.293,81</b>	<b>19.283,28</b>	<b>19.283,28</b>	<b>19.283,28</b>	<b>19.283,28</b>	<b>19.283,28</b>	<b>19.358,49</b>	<b>19.358,49</b>	<b>19.358,49</b>	<b>19.358,49</b>		
R. ABURRÁ	3	ABURRA SUR	ASTR-2005-1	799	CALDAS	OPERADORA AVICOLA COLOMBIA SAS	OPERADORA AVICOLA S.A.S.	GANADERIA	1	84.913,92	28.304,64	84.913,92	84.913,92	84.913,92	84.913,92	84.913,92	28.304,64	28.304,64	28.304,64	28.304,64		
R. ABURRÁ	3	ABURRA SUR	ASTR-2005-3	800	CALDAS	ANTIOQUERA DE ARENAS E.U	ANTIOQUERA DE ARENAS E.U.</															



CONVENCIONES: LB = Línea Base CP = Corto Plazo LP = Largo Plazo DBO5 = Demanda Bioquímica de Oxígeno (medido a los 5 días), SST = Sólidos Suspendidos Totales

CUENCA A TASAR	TRAMO	OFICINA TERRITORIAL	EXPEDIENTE TR	CONS	MUNICIPIO	NOMBRE O RAZÓN SOCIAL	PREDIO	SECTOR (Res. 0631 -2015)	No. USUARIOS	LÍNEA BASE DBO5 (kg/año) LB_2022	LÍNEA BASE SST (kg/año) LB_2022	METAS CP DBO5 (kg/año) CP_2024	METAS CP DBO5 (kg/año) CP_2025	METAS MP DBO5 (kg/año) MP_2026	METAS MP DBO5 (kg/año) MP_2027	METAS MP DBO5 (kg/año) MP_2028	METAS CP SST (kg/año) CP_2024	METAS CP SST (kg/año) CP_2025	METAS MP SST (kg/año) MP_2026	METAS MP SST (kg/año) MP_2027	METAS MP SST (kg/año) MP_2028	
R. ABURRÁ	4	ABURRA NORTE	ANTR-2020-51	163	MEDELLÍN	DIEGO ALBERTO ACOSTA BETANCUR	VILLA JULIANA, SAN ANTONIO DE PRADO	DOMÉSTICO	1	93,31	62,21	28,50	28,50	28,50	28,50	28,50	28,50	28,50	28,50	28,50	28,50	28,50
R. ABURRÁ	4	ABURRA NORTE	ANTR-2020-52	164	MEDELLÍN	GILDARDO DE JESUS CASTAÑEDA OCHOA	SAN ANTONIO DE PRADO	DOMÉSTICO	1	74,65	49,77	23,68	23,68	23,68	23,68	23,68	23,68	23,68	23,68	23,68	23,68	23,68
R. ABURRÁ	4	ABURRA NORTE	ANTR-2020-57	169	MEDELLÍN	JORGE ISAAC CATIÑO CORRALES	SAN ANTONIO DE PRADO	DOMÉSTICO	1	74,65	49,77	23,68	23,68	23,68	23,68	23,68	23,68	23,68	23,68	23,68	23,68	23,68
R. ABURRÁ	4	ABURRA NORTE	ANTR-2020-58	170	MEDELLÍN	ERCIPIA MARIA TEJADA ALVAREZ	SAN ANTONIO DE PRADO	DOMÉSTICO	1	373,25	248,83	118,41	118,41	118,41	118,41	118,41	118,41	118,41	118,41	118,41	118,41	118,41
R. ABURRÁ	4	ABURRA NORTE	ANTR-2020-59	171	MEDELLÍN	GLORIA EUGENIA BARRERA MARULANDA	SAN ANTONIO DE PRADO	DOMÉSTICO	1	237,01	158,01	83,98	83,98	83,98	83,98	83,98	83,98	83,98	83,98	83,98	83,98	83,98
R. ABURRÁ	4	ABURRA NORTE	ANTR-2020-60	172	MEDELLÍN	MARIA VIRGELINA PIZARO GONZALEZ	SAN ANTONIO DE PRADO	DOMÉSTICO	1	74,65	49,77	27,99	27,99	27,99	27,99	27,99	27,99	27,99	27,99	27,99	27,99	27,99
R. ABURRÁ	4	ABURRA NORTE	ANTR-2020-61	173	MEDELLÍN	CARLOS ANTONIO ALVAREZ GOMEZ	SAN SEBASTIAN DE PALMITAS	DOMÉSTICO	1	37,32	24,88	12,40	12,40	12,40	12,40	12,40	12,40	12,40	12,40	12,40	12,40	12,40
R. ABURRÁ	4	ABURRA NORTE	ANTR-2020-62	175	MEDELLÍN	CANTERA SANTA CECILIA SA	ALTAVISTA	MINERIA	1	68,74	45,83	0,69	0,69	0,69	0,69	0,69	0,69	0,62	0,62	0,62	0,62	0,62
R. ABURRÁ	4	ABURRA NORTE	ANTR-2020-64	176	MEDELLÍN	JOSE GUILLERMO CASTAÑEDA LONDONO	SAN ANTONIO DE PRADO	DOMÉSTICO	1	457,23	304,82	137,17	137,17	137,17	137,17	137,17	137,17	137,17	137,17	137,17	137,17	137,17
R. ABURRÁ	4	ABURRA NORTE	ANTR-2020-66	178	MEDELLÍN	MARÍA NOHELIA MEDINA RESTREPO	SAN ANTONIO DE PRADO	DOMÉSTICO	1	41,06	27,37	12,32	12,32	12,32	12,32	12,32	12,32	12,32	12,32	12,32	12,32	12,32
R. ABURRÁ	4	ABURRA NORTE	ANTR-2020-67	179	MEDELLÍN	MERCEDES POSADA	ALTAVISTA	DOMÉSTICO	1	121,31	80,87	17,89	17,89	17,89	17,89	17,89	17,89	17,89	17,89	17,89	17,89	17,89
R. ABURRÁ	4	ABURRA NORTE	ANTR-2020-68	165	MEDELLÍN	HUGO LEÓN GONZALEZ BUSTAMANTE	SAN ANTONIO DE PRADO	DOMÉSTICO	1	74,65	49,77	23,68	23,68	23,68	23,68	23,68	23,68	23,68	23,68	23,68	23,68	23,68
R. ABURRÁ	4	ABURRA NORTE	ANTR-2023-8	189	MEDELLÍN	DISTRACOM S.A.	E.D.S. ESTACION DE SERVICIO SAN CRISTOBAL	HIDROCARBUROS	1	16,70	11,36	783,63	931,90	1.101,05	1.266,21	1.456,14	697,52	835,42	967,59	1.112,73	1.279,64	1.429,80
R. ABURRÁ	4	ABURRA SUR	0	1769	ENVIADO	EMPRESAS PÚBLICAS DE MEDELLÍN E.S.P. EPM	SECTOR ESCOBERO	DOMÉSTICO	1	0,00	0,00	13.996,80	13.996,80	13.996,80	13.996,80	13.996,80	13.996,80	13.996,80	13.996,80	13.996,80	13.996,80	13.996,80
R. ABURRÁ	4	ABURRA SUR	ASTR-2019-242	835	ITAGÚÍ	SOCIEDAD CASA MEDINA DE LA CONSTRUCCION LTDA.	FINCA DE JUAN MEDINA	DOMÉSTICO	1	33,17	15,82	33,17	33,17	33,17	33,17	33,17	15,82	15,82	15,82	15,82	15,82	15,82
R. ABURRÁ	<b>Total 4</b>								<b>42</b>	<b>546.653,23</b>	<b>484.165,20</b>	<b>93.013,91</b>	<b>93.251,82</b>	<b>93.522,82</b>	<b>93.782,09</b>	<b>94.081,26</b>	<b>78.856,14</b>	<b>79.070,00</b>	<b>79.287,66</b>	<b>79.512,28</b>	<b>79.771,20</b>	
R. ABURRÁ	5	ABURRA NORTE	AN7-2023-236	1762	COPACABANA	SALUD MENTAL INTEGRAL SOCIEDAD POR ACCIONES SIMPLIFICADA	SAMEIN, VDA EL NORAL	DOMÉSTICO	1	4.656,27	4.656,27	1.396,88	1.396,88	1.396,88	1.396,88	1.396,88	1.396,88	1.396,88	1.396,88	1.396,88	1.396,88	1.396,88
R. ABURRÁ	5	ABURRA NORTE	ANTR-2002-13	40	BELLO	THELMA RUEDA DE SIERRA	CANTERA LA SIERRA	MINERIA	1	622,39	31.187,81	622,39	622,39	622,39	622,39	622,39	2.281,48	2.281,48	2.281,48	2.281,48	2.281,48	2.281,48
R. ABURRÁ	5	ABURRA NORTE	ANTR-2002-15	32	BELLO	JUAN TOBIAS BUILES VELASQUEZ	ARENERA EL CAFETAL	MINERIA	1	96,24	5.485,44	6.790,82	6.790,82	6.790,82	6.790,82	6.790,82	7.760,94	7.760,94	7.760,94	7.760,94	7.760,94	7.760,94
R. ABURRÁ	5	ABURRA NORTE	ANTR-2002-2	31	BELLO	JUAN ALBERTO ARANGO HOYOS Y OTROS	ARENERA SAN JORGE	MINERIA	1	558,13	22.325,21	2.156,54	2.156,54	2.156,54	2.156,54	5.391,36	5.391,36	5.391,36	5.391,36	5.391,36	5.391,36	5.391,36
R. ABURRÁ	5	ABURRA NORTE	ANTR-2002-20	38	BELLO	OMAR MUÑOZ RODRIGUEZ	ARENERA LOS PEPOS	MINERIA	1	55,99	503,88	691,20	691,20	691,20	691,20	691,20	1.728,00	1.728,00	1.728,00	1.728,00	1.728,00	1.728,00
R. ABURRÁ	5	ABURRA NORTE	ANTR-2002-27	23	BELLO	ARENERA BUILES Y CIA LTDA	FINCA LA TABLAZA	MINERIA	1	1.049,34	5.771,37	1.049,34	1.049,34	1.049,34	1.049,34	1.049,34	3.757,64	3.757,64	3.757,64	3.757,64	3.757,64	3.757,64
R. ABURRÁ	5	ABURRA NORTE	ANTR-2002-28	58	COPACABANA	CAJA DE COMPENSACION FAMILIAR DE ANTIQUOQUIA - COMEFAMA	PARQUE LAS BALLENAS	DOMÉSTICO	1	3.478,15	846,04	100,72	100,72	100,72	100,72	100,72	846,04	846,04	846,04	846,04	846,04	846,04
R. ABURRÁ	5	ABURRA NORTE	ANTR-2002-3	27	BELLO	BUILES OCHOA E HIJOS SOCIEDAD EN COMANDITA SIMPLE & CIA	ARENERA LOS BUCAROS	MINERIA	1	290,30	59.918,75	290,30	290,30	290,30	290,30	290,30	1.741,82	1.741,82	1.741,82	1.741,82	1.741,82	1.741,82
R. ABURRÁ	5	ABURRA NORTE	ANTR-2002-30	29	COPACABANA	INVERSIONES LOPORT SAS	MOTEL EL DESCANSO DEL AMOR	HOTELERO	1	264,38	423,01	264,38	264,38	264,38	264,38	264,38	423,01	423,01	423,01	423,01	423,01	423,01
R. ABURRÁ	5	ABURRA NORTE	ANTR-2002-7	35	COPACABANA	MUNICIPIO DE COPACABANA	ALCANTARILLADO VEREDA CABUYAL	DOMÉSTICO	1	9.100,84	9.098,99	47,59	47,59	47,59	47,59	47,59	47,59	47,59	47,59	47,59	47,59	47,59
R. ABURRÁ	5	ABURRA NORTE	ANTR-2004-1	59	COPACABANA	EMPRESAS PÚBLICAS DE MEDELLÍN	ALCANTARILLADO VEREDA ZARZAL-CURAZAO, EL NORAL Y ANCON	DOMÉSTICO	1	25.250,23	30.300,27	11.227,45	11.346,18	11.552,66	11.703,74	11.897,70	29.046,15	29.353,30	29.887,48	30.278,34	30.780,11	31.281,97
R. ABURRÁ	5	ABURRA NORTE	ANTR-2004-1	60	COPACABANA	EMPRESAS PÚBLICAS DE MEDELLÍN	PLANTA DE TRATAMIENTO	DOMÉSTICO	1	19,18	15,99	368,23	372,12	378,89	383,85	390,23	368,23	372,12	378,89	383,85	390,23	396,11
R. ABURRÁ	5	ABURRA NORTE	ANTR-2006-3	42	BELLO	PISCICOLA DE OCCIDENTE S.A.S.	AN71 - TRUCHERA SAN FELIX Y TRUCHERA VILLA SUSY	OTRAS INDUSTRIAS	1	5.040,63	6.997,28	5.040,63	5.040,63	5.040,63	5.040,63	5.040,63	6.997,28	6.997,28	6.997,28	6.997,28	6.997,28	6.997,28
R. ABURRÁ	5	ABURRA NORTE	ANTR-2006-4	39	BELLO	PISCICOLA DE OCCIDENTE SAS	TRUCHERA SAN FELIX	OTRAS INDUSTRIAS	1	7.759,83	10.777,54	7.759,83	7.759,83	7.759,83	7.759,83	7.759,83	10.777,54	10.777,54	10.777,54	10.777,54	10.777,54	10.777,54
R. ABURRÁ	5	ABURRA NORTE	ANTR-2006-5	28	BELLO	FRIGOPORCINOS BELLO SAS	PLANTA 2	GANADERIA	1	31.884,30	8.258,73	48.926,59	47.814,62	46.146,67	45.590,69	44.478,72	21.745,15	21.250,94	20.509,63	20.262,53	19.768,32	19.264,11
R. ABURRÁ	5	ABURRA NORTE	ANTR-2010-13	33	BELLO	MUNICIPIO DE BELLO	CORREGIMIENTO DE SAN FELIX	DOMÉSTICO	1	880,23	307,17	867,80	867,80	867,80	867,80	867,80	867,80	867,80	867,80	867,80	867,80	867,80
R. ABURRÁ	5	ABURRA NORTE	ANTR-2010-6	34	COPACABANA	MUNICIPIO DE COPACABANA	ALCANTARILLADO SECTOR LOS MONTOYA	DOMÉSTICO	1	259,71	123,15	1.567,64	1.567,64	1.567,64	1.567,64	1.567,64	1.567,64	1.567,64	1.567,64	1.567,64	1.567,64	1.567,64
R. ABURRÁ	5	ABURRA NORTE	ANTR-2010-9	41	COPACABANA	MUNICIPIO DE COPACABANA	DESCARGA VEREDA ZARZAL-CURAZAO	DOMÉSTICO	1	22.954,24	43.402,85	37.455,44	37.455,44	37.455,44	37.455,44	37.455,44	37.455,44	37.455,44	37.455,44	37.455,44	37.455,44	37.455,44
R. ABURRÁ	5	ABURRA NORTE	ANTR-2011-2	26	COPACABANA	COOPERATIVA MULTIACTIVA DE MANIPULADORES DE COPACABANA	COMADECOOP	GANADERIA	1	1.132,19	573,64	1.132,19	1.132,19	1.132,19	1.132,19	1.132,19	573,64	573,64	573,64	573,64	573,64	573,64
R. ABURRÁ	5	ABURRA NORTE	ANTR-2012-1	24	BELLO	AURA CATALINA BUILES VELASQUEZ	ARENERA LA CATALINA	MINERIA	1	1.491,79	1.704,90	1.491,79	1.491,79	1.491,79	1.491,79	1.491,79	1.704,90	1.704,90	1.704,90	1.704,90	1.704,90	1.704,90
R. ABURRÁ	5	ABURRA NORTE	ANTR-2012-2	22	BELLO	ALONSO BUILES VELASQUEZ	ARENERA EL PIÑAL	MINERIA	1	429,30	74.537,56	429,30	429,30	429,30	429,30	429,30	19.222,27	19.222,27	19.222,27	19.222,27	19.222,27	19.222,27
R. ABURRÁ	5	ABURRA NORTE	ANTR-2013-13	25	BELLO	COMERCIAL DE GRASAS SAS	COMERCIAL DE GRASAS	ALIMENTOS Y BEBIDAS	1	1.741,82	599,69	746,50	746,50	746,50	746,50	746,50	186,62	186,62	186,62	186,62	186,62	186,62
R. ABURRÁ	5	ABURRA NORTE	ANTR-2013-4	36	COPACABANA	MUNICIPIO DE COPACABANA	VEREDA EL CONVENTO	DOMÉSTICO	1	502,34	558,73	576,67	576,67	576,67	576,67	576,67	576,67	576,67	576,67	576,67	576,67	576,67
R. ABURRÁ	5	ABURRA NORTE	ANTR-2013-6	43	COPACABANA	RYMEL INGENIERIA ELECTRICA S.A.S.	RYMEL INGENIERIA ELECTRICA S.A.S.	FABRICACION Y MANUFACTURA DE BIENES	1	17,50	156,97	479,20	545,29	545,29	856,60	856,60	479,20	545,29	545,29	856,60	856,60	856,60
R. ABURRÁ	5	ABURRA NORTE	ANTR-2013-8	44	COPACABANA	RYMEL INGENIERIA ELECTRICA SAS	RYMEL INGENIERIA ELECTRICA SAS	FABRICACION Y MANUFACTURA DE BIENES	1	127,06	8,92	440,64	705,02	844,56	1.211,76	1.377,00	220,32	352,51	422,26	605,86	688,50	688,50
R. ABURRÁ	5	ABURRA NORTE	ANTR-2013-8	30	COPACABANA	INVERSIONES MIRANORTE SAS	EL RANCHERITO	DOMÉSTICO	1	2.649,59	529,23	19,94	19,94	19,94	19,94	19,94	19,94	19,94	19,94	19,94	19,94	19,94
R. ABURRÁ	5	ABURRA NORTE	ANTR-2019-108	46	COPACABANA	MARTHA ISAZA	MARTHA ISAZA	DOMÉSTICO	1	46,98	55,64	2,06	2,06</									

CONVENCIONES: LB = Línea Base CP = Corto Plazo LP = Largo Plazo DBO5 = Demanda Bioquímica de Oxígeno (medido a los 5 días), SST = Sólidos Suspendidos Totales

CUENCA A TASAR	TRAMO	OFICINA TERRITORIAL	EXPEDIENTE TR	CONS	MUNICIPIO	NOMBRE O RAZÓN SOCIAL	PREDIO	SECTOR (Res. 0631 -2015)	No. USUARIOS	LÍNEA BASE DBO5 (kg/año) LB_2022	LÍNEA BASE SST (kg/año) LB_2022	METAS CP DBO5 (kg/año) CP_2024	METAS CP DBO5 (kg/año) CP_2025	METAS MP DBO5 (kg/año) MP_2026	METAS MP DBO5 (kg/año) MP_2027	METAS MP DBO5 (kg/año) MP_2028	METAS CP SST (kg/año) CP_2024	METAS CP SST (kg/año) CP_2025	METAS MP SST (kg/año) MP_2026	METAS MP SST (kg/año) MP_2027	METAS MP SST (kg/año) MP_2028	
R. ABURRÁ	5	ABURRA NORTE	ANTR-2023-34	192	BELLO	LACTEOS EL ZARZAL S.A.	PREDIO EL ZARZAL (MATR.01N-5023838)	ALIMENTOS Y BEBIDAS	1	159,12	470,29	159,12	159,12	159,12	159,12	159,12	470,29	470,29	470,29	470,29	470,29	470,29
R. ABURRÁ	5	ABURRA NORTE	ANTR-2023-35	191	BELLO	ARENAS Y REVOQUES DEL NORTE ACIA S.	ARENAS Y TRITURADOS BELLO	MINERIA	1	964,57	4.993,08	964,57	964,57	964,57	964,57	964,57	2.836,98	2.836,98	2.836,98	2.836,98	2.836,98	2.836,98
R. ABURRÁ	<b>Total 5</b>								<b>40</b>	<b>130.373,28</b>	<b>331.153,19</b>	<b>136.003,71</b>	<b>135.343,65</b>	<b>134.027,35</b>	<b>134.290,21</b>	<b>133.543,05</b>	<b>165.827,11</b>	<b>165.869,41</b>	<b>165.737,22</b>	<b>166.379,31</b>	<b>166.474,39</b>	
R. ABURRÁ	7	ABURRA NORTE	ANTR-2013-11	148	BELLO	CARLOS DE JESUS SUÁREZ GARCÍA	MINA EL CORAL	MINERIA	1	577,39	35,39	77,61	77,61	77,61	77,61	77,61	35,39	35,39	35,39	35,39	35,39	35,39
R. ABURRÁ	7	ABURRA NORTE	ANTR-2020-50	162	BARBOSA	MATERIALES EMO SAS	MATERIALES EMO SAS	DOMÉSTICO	1	167,96	111,97	50,39	50,39	50,39	50,39	50,39	50,39	50,39	50,39	50,39	50,39	50,39
R. ABURRÁ	7	ABURRA NORTE	ANTR-2023-2	186	BARBOSA	ORGANIZACION TERPEL S.A.	EDS POPALITO BARBOSA	HIDROCARBUROS	1	186,82	77,15	186,82	186,82	186,82	186,82	186,82	77,15	77,15	77,15	77,15	77,15	77,15
R. ABURRÁ	7	TAHAMIES	THTR-2012-31	937	DONMATÍAS	Empresas Varias De Medellín S.A. E.S.P	LA PRADERA	SERVICIOS Y OTRAS ACTIVIDADES	1	35.301,24	4.104,79	35.301,24	35.301,24	35.301,24	35.301,24	35.301,24	4.104,79	4.104,79	4.104,79	4.104,79	4.104,79	4.104,79
R. ABURRÁ	<b>Total 7</b>								<b>4</b>	<b>36.233,41</b>	<b>4.329,30</b>	<b>35.616,06</b>	<b>35.616,06</b>	<b>35.616,06</b>	<b>35.616,06</b>	<b>35.616,06</b>	<b>4.267,72</b>	<b>4.267,72</b>	<b>4.267,72</b>	<b>4.267,72</b>	<b>4.267,72</b>	
R. ABURRÁ	6A	ABURRA NORTE	ANTR-2023-67	1764	GIRARDOTA	ITALCOL DE OCCIDENTE S.A	ITALCOL DE OCCIDENTE S.A	DOMÉSTICO	1	152,66	62,21	27,00	27,00	27,00	27,00	27,00	66,00	66,00	66,00	66,00	66,00	66,00
R. ABURRÁ	6A	ABURRA NORTE	ANTR-2002-14	56	GIRARDOTA	C.I. TEXTILES BALALAIKA S.A	TEXTILES BALALAIKA	FABRICACION Y MANUFACTURA DE BIENES	1	51,84	22,55	51,84	51,84	51,84	51,84	51,84	22,55	22,55	22,55	22,55	22,55	22,55
R. ABURRÁ	6A	ABURRA NORTE	ANTR-2002-14	57	GIRARDOTA	C.I. TEXTILES BALALAIKA S.A	TEXTILES BALALAIKA	FABRICACION Y MANUFACTURA DE BIENES	1	5.847,32	1.457,41	5.310,39	5.310,39	5.310,39	5.310,39	5.310,39	1.457,41	1.457,41	1.457,41	1.457,41	1.457,41	1.457,41
R. ABURRÁ	6A	ABURRA NORTE	ANTR-2002-21	153	GIRARDOTA	INVEQUIMICA -INVEVA S.A.	AREAS COMUNES	FABRICACION Y MANUFACTURA DE BIENES	1	325,49	219,97	606,53	606,53	606,53	606,53	606,53	673,92	673,92	673,92	673,92	673,92	673,92
R. ABURRÁ	6A	ABURRA NORTE	ANTR-2002-29	70	GIRARDOTA	OCCIDENTAL DE EMPAQUES S.A	ODEMPA	FABRICACION Y MANUFACTURA DE BIENES	1	238,46	271,90	238,46	238,46	238,46	238,46	238,46	271,90	271,90	271,90	271,90	271,90	271,90
R. ABURRÁ	6A	ABURRA NORTE	ANTR-2002-34	63	GIRARDOTA	INVERSIONES GOMEZCO Y CIA S.C.S	GOMEZCO	MINERIA	1	29,03	43.159,22	29,03	29,03	29,03	29,03	29,03	3.456,00	3.456,00	3.456,00	3.456,00	3.456,00	3.456,00
R. ABURRÁ	6A	ABURRA NORTE	ANTR-2002-34	64	GIRARDOTA	INVERSIONES GOMEZCO Y CIA S.C.S	GOMEZCO	MINERIA	1	28,34	214,96	28,34	28,34	28,34	28,34	28,34	214,96	214,96	214,96	214,96	214,96	214,96
R. ABURRÁ	6A	ABURRA NORTE	ANTR-2002-8	37	GIRARDOTA	MUNICIPIO DE GIRARDOTA	J.A.C. SAN ESTEBAN	DOMÉSTICO	1	9.138,98	6.643,19	3.303,24	3.303,24	3.303,24	3.303,24	3.303,24	3.303,24	3.303,24	3.303,24	3.303,24	3.303,24	3.303,24
R. ABURRÁ	6A	ABURRA NORTE	ANTR-2002-9	76	GIRARDOTA	PRODUCTOS QUIMICOS PANAMERICANOS S.A	PRODUCTOS QUIMICOS PANAMERICANOS S.A	FABRICACION Y MANUFACTURA DE BIENES	1	7,93	44,95	7,93	7,93	7,93	7,93	7,93	44,95	44,95	44,95	44,95	44,95	44,95
R. ABURRÁ	6A	ABURRA NORTE	ANTR-2002-9	77	GIRARDOTA	PRODUCTOS QUIMICOS PANAMERICANOS S.A	PRODUCTOS QUIMICOS PANAMERICANOS S.A	FABRICACION Y MANUFACTURA DE BIENES	1	5.582,75	601,81	5.582,75	5.582,75	5.582,75	5.582,75	5.582,75	601,81	601,81	601,81	601,81	601,81	601,81
R. ABURRÁ	6A	ABURRA NORTE	ANTR-2008-1	156	GIRARDOTA	PROCOPAL S.A.	PLANTA MARINI 1	MINERIA	1	16,81	11,53	7,78	7,78	7,78	7,78	7,78	4,67	4,67	4,67	4,67	4,67	4,67
R. ABURRÁ	6A	ABURRA NORTE	ANTR-2010-1	61	GIRARDOTA	INDUSTRIA COLOMBIANA DE MOTOCICLETAS INCOLMOTOS-	INDUSTRIA COLOMBIANA DE MOTOCICLETAS INCOLMOTOS-YAMAHA S.A	FABRICACION Y MANUFACTURA DE BIENES	1	844,81	1.112,25	844,81	827,99	811,45	795,20	779,23	1.112,25	1.090,01	1.068,34	1.046,96	1.025,86	1.025,86
R. ABURRÁ	6A	ABURRA NORTE	ANTR-2010-7	68	GIRARDOTA	MUNICIPIO DE GIRARDOTA	CENTRO POBLADO VEREDA SAN ANDRES	DOMÉSTICO	1	85,44	863,04	1.539,65	1.539,65	1.539,65	1.539,65	1.539,65	1.539,65	1.539,65	1.539,65	1.539,65	1.539,65	1.539,65
R. ABURRÁ	6A	ABURRA NORTE	ANTR-2010-8	67	GIRARDOTA	MUNICIPIO DE GIRARDOTA	CENTRO POBLADO LOMA DE LOS OCHOA	DOMÉSTICO	1	2.100,22	1.835,85	1.315,70	1.315,70	1.315,70	1.315,70	1.315,70	1.315,70	1.315,70	1.315,70	1.315,70	1.315,70	1.315,70
R. ABURRÁ	6A	ABURRA NORTE	ANTR-2012-4	74	COPACABANA	TERMINADOS Y TEJIDOS DEL MILENIO S.A. " TERMILENIO"	TERMILENIO	FABRICACION Y MANUFACTURA DE BIENES	1	4.996,88	2.053,35	20.723,04	19.230,98	17.738,92	16.248,86	14.754,80	5.802,45	5.305,09	4.807,75	4.310,39	3.978,82	3.978,82
R. ABURRÁ	6A	ABURRA NORTE	ANTR-2013-12	65	GIRARDOTA	MAURICIO Y/O SANTIAGO SAS	ESTADERO MI GALLO TUERTO	DOMÉSTICO	1	935,64	452,28	8,63	8,63	8,63	8,63	8,63	8,63	8,63	8,63	8,63	8,63	8,63
R. ABURRÁ	6A	ABURRA NORTE	ANTR-2013-14	62	COPACABANA	OPERADORA AVICOLA COLOMBIA SAS	INDUSTRIAS ALIMENTICIAS LORENZANO SAS	GANADERIA	1	3.608,98	1.766,25	14.257,45	14.257,45	14.257,45	14.257,45	14.257,45	14.257,45	4.657,43	4.652,38	4.647,33	4.372,28	4.277,24
R. ABURRÁ	6A	ABURRA NORTE	ANTR-2013-3	51	GIRARDOTA	ABRASIVOS DE COLOMBIA S.A - ABRACOL-	STARD CONCRETO	FABRICACION Y MANUFACTURA DE BIENES	1	82,49	54,87	33,59	33,59	33,59	33,59	33,59	33,59	33,59	33,59	33,59	33,59	33,59
R. ABURRÁ	6A	ABURRA NORTE	ANTR-2013-3	52	GIRARDOTA	ABRASIVOS DE COLOMBIA S.A - ABRACOL-	STARD FIBRA	FABRICACION Y MANUFACTURA DE BIENES	1	328,51	220,37	913,16	913,16	1.006,03	1.006,03	1.114,37	670,93	670,93	739,16	739,16	818,76	818,76
R. ABURRÁ	6A	ABURRA NORTE	ANTR-2013-5	55	GIRARDOTA	C.I. CONFECIONES BALALAIKA S.A	C.I. CONFECIONES BALALAIKA S.A	FABRICACION Y MANUFACTURA DE BIENES	1	183,72	136,20	183,72	183,72	183,72	183,72	183,72	136,20	136,20	136,20	136,20	136,20	136,20
R. ABURRÁ	6A	ABURRA NORTE	ANTR-2013-7	69	GIRARDOTA	MUNICIPIO DE GIRARDOTA	VEREDA EL PARAÍSO	DOMÉSTICO	1	1.646,45	378,31	1.903,56	1.903,56	1.903,56	1.903,56	1.903,56	1.903,56	1.903,56	1.903,56	1.903,56	1.903,56	1.903,56
R. ABURRÁ	6A	ABURRA NORTE	ANTR-2019-120	82	GIRARDOTA	CARLOS ADRIAN SALLDARRIAGA ISAZA	SIN NOMBRE	DOMÉSTICO	1	190,00	225,00	10,78	10,78	10,78	10,78	10,78	10,78	10,78	10,78	10,78	10,78	10,78
R. ABURRÁ	6A	ABURRA NORTE	ANTR-2019-126	158	GIRARDOTA	PATRIMONIO AUTÓNOMO PADESARROLLLO VIAL AL MAR	PARQUE INDUSTRIAL LAS DELICIAS	DOMÉSTICO	1	4.451,43	252,20	1.381,02	1.381,02	1.381,02	1.381,02	1.381,02	252,20	252,20	252,20	252,20	252,20	252,20
R. ABURRÁ	6A	ABURRA NORTE	ANTR-2019-132	147	GIRARDOTA	PORCICULTORES APA S.A.S	PORCICULTORES APA S.A.S	ALIMENTOS Y BEBIDAS	1	441,50	309,05	441,50	353,20	309,05	291,39	264,90	309,05	309,05	291,39	264,90	264,90	264,90
R. ABURRÁ	6A	ABURRA NORTE	ANTR-2019-133	119	GIRARDOTA	DRINKS DE COLOMBIA S.A.S.	PREDIO GIRARDOTA	ALIMENTOS Y BEBIDAS	1	4.448,00	1.729,37	2.941,42	3.394,88	3.913,68	4.435,43	4.965,75	932,62	984,32	1.101,36	1.221,35	1.349,91	1.349,91
R. ABURRÁ	6A	ABURRA NORTE	ANTR-2019-137	118	GIRARDOTA	JAIMÉ ANDRÉS ALZATE SIERRA	PREDIO SIN NOMBRE - GIRARDOTA	DOMÉSTICO	1	8,29	8,29	8,29	8,29	8,29	8,29	8,29	8,29	8,29	8,29	8,29	8,29	8,29
R. ABURRÁ	6A	ABURRA NORTE	ANTR-2019-39	136	GIRARDOTA	JUNTA DE ACCION COMUNAL EL PARAISO	CASETA COMUNAL	DOMÉSTICO	1	218,90	259,22	8,64	8,64	8,64	8,64	8,64	8,64	8,64	8,64	8,64	8,64	8,64
R. ABURRÁ	6A	ABURRA NORTE	ANTR-2019-43	126	GIRARDOTA	HUMBERTO OTALVARO RAMÍREZ	PREDIO SIN NOMBRE - GIRARDOTA	DOMÉSTICO	1	21,47	21,47	21,47	21,47	21,47	21,47	21,47	21,47	21,47	21,47	21,47	21,47	21,47
R. ABURRÁ	6A	ABURRA NORTE	ANTR-2019-44	78	GIRARDOTA	INDURAL S.A	VEREDA PORTACHUELO	DOMÉSTICO	1	12,30	6,27	12,30	12,30	12,30	12,30	12,30	6,27	6,27	6,27	6,27	6,27	6,27
R. ABURRÁ	6A	ABURRA NORTE	ANTR-2019-53	89	GIRARDOTA	ALFREDO DE JESUS HOYOS MEJIA	ALFREDO DE JESUS HOYOS MEJIA	DOMÉSTICO	1	70,92	83,98	3,11	3,11	3,11	3,11	3,11	3,11	3,11	3,11	3,11	3,11	3,11
R. ABURRÁ	6A	ABURRA NORTE	ANTR-2019-54	120	GIRARDOTA	ALONSO DE JESUS RUIZ ARBOLEDA	PREDIO SIN NOMBRE - GIRARDOTA	DOMÉSTICO	1	28,93	19,28	0,72	0,72	0,72	0,72	0,72	0,72	0,72	0,72	0,72	0,72	0,72
R. ABURRÁ	6A	ABURRA NORTE	ANTR-2019-55	124	GIRARDOTA	AMPARO DEL S. BERMEUDEZ ALVAIREZ	PREDIO SIN NOMBRE - GIRARDOTA	DOMÉSTICO	1	16,46	16,46	16,46	16,46	16,46	16,46	16,46	16,46	16,46	16,46	16,46	16,46	16,46
R. ABURRÁ	6A	ABURRA NORTE	ANTR-2019-61	81	GIRARDOTA	ZEUSS PETROLEUM S.A.	ZEUSS PETROLEUM S.A.	GANADERIA	1	598,19	710,01	598,19	598,19	598,19	598,19	598,19	699,84	699,84	699,84	699,84	699,84	699,84
R. ABURRÁ	6A	ABURRA NORTE	ANTR-2019-65	121	GIRARDOTA	REINALDO ALONSO SUÁREZ MÚNERA	PREDIO SIN NOMBRE - GIRARDOTA	DOMÉSTICO	1	37,00	43,00	19,29	19,29	19,29	19,29	19,29	19,29	19,29	19,29	19,29	19,29	19,29
R. ABURRÁ	6A	ABURRA NORTE	ANTR-2019-86	80	GIRARDOTA	GALVACEROS S.A.	GALVACEROS S.A.	DOMÉSTICO	1	3,21	4,58	3,21	3,21	3,21	3,21	3,21	4,58	4,58	4,58	4,58	4,58	4,58
R. ABURRÁ	6A	ABURRA NORTE	ANTR-2019-																			









CONVENIONES: LB = Línea Base CP = Corto Plazo LP = Largo Plazo DBO5 = Demanda Bioquímica de Oxígeno (medido a los 5 días), SST = Sólidos Suspendidos Totales

CUENCA A TASAR	TRAMO	OFICINA TERRITORIAL	EXPEDIENTE TR	CONS	MUNICIPIO	NOMBRE O RAZÓN SOCIAL	PREDIO	SECTOR (Res. 0631 -2015)	No. USUARIOS	LÍNEA BASE DBO5 (kg/año) LB_2022	LÍNEA BASE SST (kg/año) LB_2022	METAS CP DBO5 (kg/año) CP_2024	METAS CP DBO5 (kg/año) CP_2025	METAS MP DBO5 (kg/año) MP_2026	METAS MP DBO5 (kg/año) MP_2027	METAS MP DBO5 (kg/año) MP_2028	METAS CP SST (kg/año) CP_2024	METAS CP SST (kg/año) CP_2025	METAS MP SST (kg/año) MP_2026	METAS MP SST (kg/año) MP_2027	METAS MP SST (kg/año) MP_2028		
R. AURRA	7	HEVEXICOS	HXTR-2019-23	243	SAN JERÓNIMO	Jairo De Jesus Velásquez Londoño	PREDIO SANTA CATALINA	HOTELERO	1	180,00	182,43	31,10	31,10	31,10	31,10	31,10	31,10	31,10	31,10	31,10	31,10	31,10	
R. AURRA	7	HEVEXICOS	HXTR-2021-56	306	SOPETRÁN	Conterra Promotora De Proyectos S.A.S	PARCELACIÓN MONTECLARO	HOTELERO	1	42,55	368,77	42,55	42,55	42,55	42,55	42,55	42,55	212,75	212,75	212,75	212,75	212,75	212,75
R. AURRA	7	HEVEXICOS	HXTR-2021-57	304	SOPETRÁN	Willan De Jesus Garcia Corrales	MINA EL PALMAR	MINERIA	1	5,87	4.448,11	5,87	5,87	5,87	5,87	5,87	5,87	25,97	25,97	25,97	25,97	25,97	25,97
R. AURRA	<b>Total 7</b>								<b>8</b>	<b>7.487,83</b>	<b>11.511,58</b>	<b>4.773,02</b>	<b>4.773,02</b>	<b>4.773,02</b>	<b>4.773,02</b>	<b>4.773,02</b>	<b>4.773,02</b>	<b>4.589,81</b>	<b>4.589,81</b>	<b>4.589,81</b>	<b>4.589,81</b>	<b>4.589,81</b>	<b>4.589,81</b>
R. AURRA	8	HEVEXICOS	HXTR-2012-5	244	SOPETRÁN	Rosalba Vásquez De Muñoz	HOTEL BONAIRE	HOTELERO	1	1.296,00	1.296,00	149,30	149,30	149,30	149,30	149,30	149,30	149,30	149,30	149,30	149,30	149,30	149,30
R. AURRA	8	HEVEXICOS	HXTR-2012-8	246	SOPETRÁN	E.T.C.T. Club Resort Los Almendros N. 1 P.H.	ETCT RESORT CLUB LOS ALMENDROS	HOTELERO	1	117,23	89,18	117,23	117,23	117,23	117,23	117,23	117,23	89,18	89,18	89,18	89,18	89,18	89,18
R. AURRA	8	HEVEXICOS	HXTR-2016-4	245	SOPETRÁN	JUAN RAFAEL LANINDE GALLEGO	MINA EL ANTOJO	MINERIA	1	0,00	0,00	0,00	0,00	0,00	0,00	0,00	0,00	0,00	0,00	0,00	0,00	0,00	0,00
R. AURRA	8	HEVEXICOS	HXTR-2019-21	248	SOPETRÁN	Parcelacion Reservas Del Lago	PARCELACIÓN RESERVA DEL LAGO	HOTELERO	1	4.199,04	4.199,04	1.399,68	1.399,68	1.399,68	1.399,68	1.399,68	1.399,68	1.399,68	1.399,68	1.399,68	1.399,68	1.399,68	1.399,68
R. AURRA	8	HEVEXICOS	HXTR-2019-13	247	SOPETRÁN	Agrojardines S.A.S	PARCELACIONEL RISCO, LA AYUMBO, VERD EL PAMAR	DOMÉSTICO	1	2.955,00	349,92	46,66	46,66	46,66	46,66	46,66	46,66	46,66	46,66	46,66	46,66	46,66	46,66
R. AURRA	<b>Total 8</b>								<b>5</b>	<b>8.567,27</b>	<b>5.934,14</b>	<b>1.712,87</b>	<b>1.712,87</b>	<b>1.712,87</b>	<b>1.712,87</b>	<b>1.712,87</b>	<b>1.712,87</b>	<b>1.684,82</b>	<b>1.684,82</b>	<b>1.684,82</b>	<b>1.684,82</b>	<b>1.684,82</b>	<b>1.684,82</b>
R. AURRA	11	HEVEXICOS	HXTR-2013-13	250	SAN JERÓNIMO	Municipio De San Jerónimo	VEREDA TAFETANES- SECTOR CALLEJONDE LOS RUA	DOMÉSTICO	1	2.458,00	1.702,00	1.258,74	1.258,74	1.258,74	1.258,74	1.258,74	1.258,74	1.258,74	1.258,74	1.258,74	1.258,74	1.258,74	1.258,74
R. AURRA	<b>Total 11</b>								<b>1</b>	<b>2.458,00</b>	<b>1.702,00</b>	<b>1.258,74</b>	<b>1.258,74</b>	<b>1.258,74</b>	<b>1.258,74</b>	<b>1.258,74</b>	<b>1.258,74</b>	<b>1.258,74</b>	<b>1.258,74</b>	<b>1.258,74</b>	<b>1.258,74</b>	<b>1.258,74</b>	<b>1.258,74</b>
R. AURRA	12	HEVEXICOS	HXTR-2002-17	251	SAN JERÓNIMO	Ana Celsa Ochoa Rodríguez	HOSTAL MI RANCHITO	HOTELERO	1	396,00	83,98	396,00	396,00	396,00	396,00	396,00	396,00	27,99	27,99	27,99	27,99	27,99	27,99
R. AURRA	12	HEVEXICOS	HXTR-2002-21	252	SAN JERÓNIMO	Unidad Residencial Los Cedros	UNIDAD RESIDENCIAL LOS CEDROS	HOTELERO	1	276,05	211,51	276,05	276,05	276,05	276,05	276,05	276,05	211,51	211,51	211,51	211,51	211,51	211,51
R. AURRA	12	HEVEXICOS	HXTR-2019-17	253	SAN JERÓNIMO	PEDRO JUSTO MORENO MONTOYA	EL PASO	HOTELERO	1	10,37	93,31	10,37	10,37	10,37	10,37	10,37	10,37	31,10	31,10	31,10	31,10	31,10	31,10
R. AURRA	<b>Total 12</b>								<b>3</b>	<b>682,42</b>	<b>388,80</b>	<b>682,42</b>	<b>682,42</b>	<b>682,42</b>	<b>682,42</b>	<b>682,42</b>	<b>682,42</b>	<b>270,60</b>	<b>270,60</b>	<b>270,60</b>	<b>270,60</b>	<b>270,60</b>	<b>270,60</b>
R. AURRA	19	HEVEXICOS	HXTR-2012-16	254	SAN JERÓNIMO	Caja De Compensacion Familiar Confiteriaco - Antioquia	PARQUE LOS TAMARINDOS	HOTELERO	1	4.171,40	413,56	4.171,40	4.171,40	4.171,40	4.171,40	4.171,40	4.171,40	413,56	413,56	413,56	413,56	413,56	413,56
R. AURRA	19	HEVEXICOS	HXTR-2012-16	255	SAN JERÓNIMO	Caja De Compensacion Familiar Confiteriaco - Antioquia	PARQUE LOS TAMARINDOS	HOTELERO	1	73,05	10,69	73,05	73,05	73,05	73,05	73,05	10,69	10,69	10,69	10,69	10,69	10,69	10,69
R. AURRA	19	HEVEXICOS	HXTR-2012-20	256	SAN JERÓNIMO	William De Jesús Ortega Rojas	MALL CASA BLANCA	HOTELERO	1	1.440,00	1.439,99	186,62	186,62	186,62	186,62	186,62	62,21	62,21	62,21	62,21	62,21	62,21	62,21
R. AURRA	19	HEVEXICOS	HXTR-2019-24	257	SAN JERÓNIMO	Iván Darío Bastidas Díez	FINCA LOS CIRUELOS (029-29168)	HOTELERO	1	216,00	214,82	76,72	76,72	76,72	76,72	76,72	76,72	76,72	76,72	76,72	76,72	76,72	76,72
R. AURRA	<b>Total 19</b>								<b>4</b>	<b>5.900,45</b>	<b>2.079,06</b>	<b>4.507,79</b>	<b>4.507,79</b>	<b>4.507,79</b>	<b>4.507,79</b>	<b>4.507,79</b>	<b>4.507,79</b>	<b>563,18</b>	<b>563,18</b>	<b>563,18</b>	<b>563,18</b>	<b>563,18</b>	<b>563,18</b>
R. AURRA	20	HEVEXICOS	HXTR-2019-20	258	SAN JERÓNIMO	Gabriel Antonio Vélez Gutiérrez	LOTE 1	HOTELERO	1	185,00	216,95	96,42	96,42	96,42	96,42	96,42	96,42	96,42	96,42	96,42	96,42	96,42	96,42
R. AURRA	<b>Total 20</b>								<b>1</b>	<b>185,00</b>	<b>216,95</b>	<b>96,42</b>	<b>96,42</b>	<b>96,42</b>	<b>96,42</b>	<b>96,42</b>	<b>96,42</b>	<b>96,42</b>	<b>96,42</b>	<b>96,42</b>	<b>96,42</b>	<b>96,42</b>	<b>96,42</b>
<b>Total R. AURRA</b>									<b>41</b>	<b>88.646,96</b>	<b>144.609,19</b>	<b>259.398,29</b>	<b>267.607,29</b>	<b>276.461,38</b>	<b>170.300,38</b>	<b>172.089,48</b>	<b>187.633,33</b>	<b>193.203,44</b>	<b>199.144,77</b>	<b>155.240,88</b>	<b>156.415,20</b>	<b>156.415,20</b>	<b>156.415,20</b>
R. CACERÍ	1	PANZENU	PZTR-2021-237	528	CAUCASIA	Asociación De Cabildos Indígenas De Antioquia	EL PANDO	DOMÉSTICO	1	123,83	111,45	123,83	123,83	123,83	123,83	123,83	111,45	111,45	111,45	111,45	111,45	111,45	
R. CACERÍ	1	PANZENU	PZTR-2014-34	340	CAUCASIA	Municipio De Cauca	CORREGIMIENTO CACERÍ, USUARIOS SIN ALCANTARILLADO	DOMÉSTICO	1	19.110,96	14.584,68	5.094,84	5.094,84	5.094,84	5.094,84	5.094,84	5.094,84	5.094,84	5.094,84	5.094,84	5.094,84	5.094,84	
R. CACERÍ	1	PANZENU	PZTR-2014-40	341	CAUCASIA	Municipio De Cauca	CORREGIMIENTO EL PANDO, USUARIOS SIN ALCANTARILLADO	DOMÉSTICO	1	25.485,84	19.449,72	6.774,45	6.774,45	6.774,45	6.774,45	6.774,45	6.774,45	6.774,45	6.774,45	6.774,45	6.774,45	6.774,45	
R. CACERÍ	1	PANZENU	PZTR-2018-116	344	CAUCASIA	JAIRO ALBERTO JIMÉNEZ OCHOA	FINCA SANTA CLARA	OTRAS INDUSTRIAS	1	0,00	0,00	0,00	0,00	0,00	0,00	0,00	0,00	0,00	0,00	0,00	0,00	0,00	
R. CACERÍ	1	PANZENU	PZTR-2018-80	345	CAUCASIA	JOSÉ NÉSTOR RIVERA CÁRDENAS	PREDIO BARCELONA, VEREDA EL TIGRE 2	OTRAS INDUSTRIAS	1	0,00	0,00	0,00	0,00	0,00	0,00	0,00	0,00	0,00	0,00	0,00	0,00	0,00	
R. CACERÍ	<b>Total 1</b>								<b>5</b>	<b>44.720,63</b>	<b>34.145,85</b>	<b>11.993,12</b>	<b>11.993,12</b>	<b>11.993,12</b>	<b>11.993,12</b>	<b>11.993,12</b>	<b>11.993,12</b>	<b>11.980,74</b>	<b>11.980,74</b>	<b>11.980,74</b>	<b>11.980,74</b>	<b>11.980,74</b>	<b>11.980,74</b>
<b>Total R. CACERÍ</b>									<b>5</b>	<b>44.720,63</b>	<b>34.145,85</b>	<b>11.993,12</b>	<b>11.993,12</b>	<b>11.993,12</b>	<b>11.993,12</b>	<b>11.993,12</b>	<b>11.993,12</b>	<b>11.980,74</b>	<b>11.980,74</b>	<b>11.980,74</b>	<b>11.980,74</b>	<b>11.980,74</b>	<b>11.980,74</b>
R. CAUCA	1	ABURRA NORTE	ANTR-2010-14	150	MEDELLÍN	EMPRESAS PÚBLICAS DE MEDELLÍN	ALCANTARILLADO MUNICIPAL - CORREGIMIENTO DE PALMITAS	DOMÉSTICO	1	1.529,87	1.161,51	1.529,87	1.546,04	1.574,19	1.594,77	1.621,20	1.161,51	1.173,78	1.195,15	1.210,78	1.230,85	1.230,85	
R. CAUCA	1	ABURRA NORTE	ANTR-2019-122	151	MEDELLÍN	DESARROLLO VIAL AL MAR	ZONA VERDE CASETA PORTAL OCCIDENTAL TUNEL DE OCCIDENTE	FABRICACIÓN Y MANUFACTURA DE BIENES	1	206,84	244,94	97,98	97,98	97,98	97,98	97,98	97,98	97,98	97,98	97,98	97,98	97,98	
R. CAUCA	1	ABURRA SUR	ASTR-2002-3	768	ARMENIA	ACUEDUCTOS Y ALCANTARILLADOS SOSTENIBLES A.A.S. S.A. E.S.P.	ALCANTARILLADO MUNICIPAL	DOMÉSTICO	1	13.521,00	5.008,00	16.381,85	16.633,18	16.780,20	16.923,62	17.067,04	7.059,80	7.140,36	7.223,75	7.303,84	7.358,34	7.358,34	
R. CAUCA	1	CARTAMA	CA7-2012-12	1114	FREDONIA	Agropecuaria El Chiquiro S.A	SANTA ISABEL	AGROINDUSTRIA	1	718,00	95,80	829,44	829,44	829,44	829,44	829,44	829,44	829,44	829,44	829,44	829,44	829,44	
R. CAUCA	1	CARTAMA	CATR-2002-11	1073	FREDONIA	JUAN DE LA CRUZ GRISALES CASTAÑEDA	LA ESPERANZA	AGROINDUSTRIA	1	45,94	24,50	45,94	45,94	45,94	45,94	45,94	24,50	24,50	24,50	24,50	24,50	24,50	
R. CAUCA	1	CARTAMA	CATR-2002-22	1069	FREDONIA	INVERSIONES U. DIEZ Y CIA S.E.C	LA CORDILLERA	AGROINDUSTRIA	1	1.104,40	745,00	1.104,40	1.104,40	1.104,40	1.104,40	1.104,40	745,00	745,00	745,00	745,00	745,00	745,00	
R. CAUCA	1	CARTAMA	CATR-2002-22	1185	FREDONIA	INVERSIONES U DIEZ S.A.S.	LA CORDILLERA	AGROINDUSTRIA	1	1.104,00	745,30	6.531,84	6.531,84	6.531,84	6.531,84	6.531,84	6.531,84	6.531,84	6.531,84	6.531,84	6.531,84	6.531,84	
R. CAUCA	1	CARTAMA	CATR-2011-2	1182	VALPARAÍSO	Empresa de Servicios Públicos Domiciliarios de Valparaíso S.A. E.S.P.	ALCANTARILLADO MUNICIPAL	DOMÉSTICO	1	13.763,00	4.724,00	9.237,89	9.237,89	9.237,89	9.237,89	9.237,89	9.237,89	9.237,89	9.237,89	9.237,89	9.237,89	9.237,89	
R. CAUCA	1	CARTAMA	CATR-2011-5	1136	TARSO	MUNICIPIO DE TARSO	ALCANTARILLADO MUNICIPAL	DOMÉSTICO	1	20.568,00	2.874,00	36.951,55	36.951,55	36.951,55	36.951,55	36.951,55	36.951,55	36.951,55	36.951,55	36.951,55	36.951,55	36.951,55	
R. CAUCA	1	CARTAMA	CATR-2011-6	1098	LA PINTADA	MUNICIPIO DE LA PINTADA	USUARIOS SIN ALCANTARILLADO	DOMÉSTICO	1	21.218,40	15.634,00	21.218,49	21.218,49	21.218,49	21.218,49	21.218,49	15.634,43	15.634,43	15.634,43	15.634,43	15.634,43	15.634,43	
R. CAUCA	1	CARTAMA	CATR-2011-7	1146	TÁMESIS	EMPRESA DE SERVICIOS PÚBLICOS DOMICILIARIOS DE TÁMESIS E.S.P.	ALCANTARILLADO MUNICIPAL	DOMÉSTICO	1	20.835,00	16.867,00	20.843,22	20.843,22	20.843,22	20.843,22	20.843,22	16.866,51	16					



CONVENCIONES: LB = Línea Base CP = Corto Plazo LP = Largo Plazo DB05 = Demanda Bioquímica de Oxígeno (medido a los 5 días), SST = Sólidos Suspendidos Totales

CUENCA A TASAR	TRAMO	OFICINA TERRITORIAL	EXPEDIENTE TR	CONS	MUNICIPIO	NOMBRE O RAZÓN SOCIAL	PREDIO	SECTOR (Res. 0631 -2015)	No. USUARIOS	LÍNEA BASE DB05 (kg/año) LB_2022	LÍNEA BASE SST (kg/año) LB_2022	METAS CP DB05 (kg/año) CP_2024	METAS CP DB05 (kg/año) CP_2025	METAS MP DB05 (kg/año) MP_2026	METAS MP DB05 (kg/año) MP_2027	METAS MP DB05 (kg/año) MP_2028	METAS CP SST (kg/año) CP_2024	METAS CP SST (kg/año) CP_2025	METAS MP SST (kg/año) MP_2026	METAS MP SST (kg/año) MP_2027	METAS MP SST (kg/año) MP_2028
R. CAUCA	1	HEVEXICOS	HXTR-2002-8	259	SAN JERÓNIMO	Inversiones Quimbaya	HOTEL QUIMBAYA	HOTELERO	1	1.427,67	1.427,67	1.427,67	1.427,67	1.427,67	1.427,67	1.427,67	1.427,67	1.427,67	1.427,67	1.427,67	1.427,67
R. CAUCA	1	HEVEXICOS	HXTR-2011-2	264	OLAYA	FLORIDA TROPICAL S.A	FLORIDA TROPICAL	HOTELERO	1	2,31	3,50	2,31	2,31	2,31	2,31	2,31	3,50	3,50	3,50	3,50	3,50
R. CAUCA	1	HEVEXICOS	HXTR-2012-13	1790	ANZÁ	Municipio De Anza	ALCANTARIDO MUNICIPAL SIN TITO	DOMÉSTICO	1	158,00	45,00	25.487,87	25.573,40	25.658,93	25.829,99	26.001,05	17.888,23	17.948,26	18.008,28	18.128,34	18.248,39
R. CAUCA	1	HEVEXICOS	HXTR-2012-17	207	SOPETRÁN	Piscicola El Gaitero S.A.S	SOCIEDAD PISCICOLA EL GAITERO S.A	OTRAS INDUSTRIAS	1	6.658,00	111.996,79	6.658,00	6.658,00	6.658,00	6.658,00	6.658,00	77.775,55	77.775,55	77.775,55	77.775,55	77.775,55
R. CAUCA	1	HEVEXICOS	HXTR-2012-21	216	BURITICÁ	Continental Gold Limited Sucursal Colombia	MINA YARAGUA	MINERIA	1	0,00	0,00	0,00	0,00	0,00	0,00	0,00	0,00	0,00	0,00	0,00	0,00
R. CAUCA	1	HEVEXICOS	HXTR-2012-21	217	BURITICÁ	Continental Gold Limited Sucursal Colombia	LA RELAVEIRA	MINERIA	1	8.818,40	311.040,00	311.040,00	311.040,00	311.040,00	311.040,00	311.040,00	311.040,00	311.040,00	311.040,00	311.040,00	311.040,00
R. CAUCA	1	HEVEXICOS	HXTR-2012-21	298	BURITICÁ	Continental Gold Limited Sucursal Colombia	HIGABRA	MINERIA	1	0,00	0,00	0,00	0,00	0,00	0,00	0,00	0,00	0,00	0,00	0,00	0,00
R. CAUCA	1	HEVEXICOS	HXTR-2012-25	265	ANZÁ	Municipio De Anza	GUINBAR	DOMÉSTICO	1	1.173,00	1.050,00	10.077,70	10.077,70	10.077,70	10.077,70	10.077,70	1.050,00	1.050,00	1.050,00	1.050,00	1.050,00
R. CAUCA	1	HEVEXICOS	HXTR-2012-29	267	OLAYA	Municipio De Olaya	LLANADAS	DOMÉSTICO	1	4.101,62	4.434,19	4.101,62	4.101,62	4.101,62	4.101,62	4.101,62	4.434,19	4.434,19	4.434,19	4.434,19	4.434,19
R. CAUCA	1	HEVEXICOS	HXTR-2012-30	269	OLAYA	Agua Regionales Epm S.A. E.S.P.	SUCRE	DOMÉSTICO	1	13.541,00	12.876,00	13.541,00	13.641,00	13.761,00	13.867,00	13.962,00	12.876,00	12.971,00	13.085,00	13.186,00	13.277,00
R. CAUCA	1	HEVEXICOS	HXTR-2012-33	283	OLAYA	Agua Regionales Epm S.A. E.S.P.	ALCANTARILLADO MUNICIPAL	DOMÉSTICO	1	13.746,00	10.301,00	13.746,00	13.794,00	13.851,00	13.902,00	13.948,00	10.301,00	10.337,00	10.380,00	10.418,00	10.452,00
R. CAUCA	1	HEVEXICOS	HXTR-2012-36	288	SANTA FE DE ANTIOQUIA	Agua Regionales Epm S.A. E.S.P.	ALCANTARILLADO MUNICIPAL	DOMÉSTICO	1	200.674,00	78.277,00	223.451,14	223.699,97	223.699,97	223.699,97	223.699,97	223.948,80	223.948,80	223.948,80	223.948,80	223.948,80
R. CAUCA	1	HEVEXICOS	HXTR-2012-4	282	OLAYA	Municipio De Olaya	USUARIOS SIN ALCANTARILLADO	DOMÉSTICO	1	634,00	404,00	76,70	76,70	76,70	80,96	80,96	72,78	72,78	72,78	76,83	76,83
R. CAUCA	1	HEVEXICOS	HXTR-2012-5	263	OLAYA	Aldea Vacacional La Florida	LA FLORIDA	HOTELERO	1	153,55	439,72	153,55	153,55	153,55	153,55	153,55	439,72	439,72	439,72	439,72	439,72
R. CAUCA	1	HEVEXICOS	HXTR-2013-14	266	EBÉJICO	Municipio De Ebéjico	CORREGIMIENTO DE SEVILLA	DOMÉSTICO	1	15.678,42	11.197,44	5.038,85	5.038,85	5.038,85	5.038,85	5.038,85	5.038,85	5.038,85	5.038,85	5.038,85	5.038,85
R. CAUCA	1	HEVEXICOS	HXTR-2013-16	262	SABANALARGA	MUNICIPIO DE SABANALARGA	CORREGIMIENTO EL JUNCO	DOMÉSTICO	1	406,00	310,00	257,58	257,58	257,58	257,58	257,58	257,58	257,58	257,58	257,58	257,58
R. CAUCA	1	HEVEXICOS	HXTR-2013-18	260	BURITICÁ	MUNICIPIO DE BURITICÁ	CORREGIMIENTO LLANOS DE URARCO	DOMÉSTICO	1	326,00	220,04	228,42	228,42	228,42	228,42	228,42	220,04	220,04	220,04	220,04	220,04
R. CAUCA	1	HEVEXICOS	HXTR-2013-8	268	SOPETRÁN	Municipio De Sopetrán	CORREGIMIENTO SAN NICOLAS	DOMÉSTICO	1	6.470,00	5.378,50	4.534,38	4.534,38	4.534,38	4.534,38	4.534,38	4.534,38	4.534,38	4.534,38	4.534,38	4.534,38
R. CAUCA	1	HEVEXICOS	HXTR-2014-1	261	LIBORINA	Municipio De Liborina	CORREGIMIENTO LA HONDA	DOMÉSTICO	1	1.369,00	883,00	588,06	588,06	588,06	588,06	588,06	588,06	588,06	588,06	588,06	588,06
R. CAUCA	1	HEVEXICOS	HXTR-2019-10	276	SOPETRÁN	Montierra S.A.S	PARCELACIÓN PALMAR DEL CAUCA HACIENDA REMOJINOS CORREG SAN	HOTELERO	1	5.910,00	6.998,40	3.110,40	3.110,40	3.110,40	3.110,40	3.110,40	3.110,40	3.110,40	3.110,40	3.110,40	3.110,40
R. CAUCA	1	HEVEXICOS	HXTR-2019-13	277	SANTA FE DE ANTIOQUIA	Agua Regionales Epm S.A. E.S.P.	PLANTA TRATAMIENTO AP. LLANOS DE BOLIVAR	DOMÉSTICO	1	1.399,68	1.399,68	1.399,68	1.399,68	1.399,68	1.399,68	1.399,68	1.399,68	1.399,68	1.399,68	1.399,68	1.399,68
R. CAUCA	1	HEVEXICOS	HXTR-2019-19	279	SANTA FE DE ANTIOQUIA	Oscar Guillermo Hoyos Giraldo	PROYECTO DE PARCELACIÓN PIEDRA GORDA	HOTELERO	1	2.799,36	2.799,36	2.799,36	2.799,36	2.799,36	2.799,36	2.799,36	2.799,36	2.799,36	2.799,36	2.799,36	2.799,36
R. CAUCA	1	HEVEXICOS	HXTR-2019-217	299	SANTA FE DE ANTIOQUIA	Municipio De Santa Fe De Antioquia	EL PESCADO	DOMÉSTICO	1	2.478,00	1.841,00	942,84	942,84	942,84	942,84	942,84	942,84	942,84	942,84	942,84	942,84
R. CAUCA	1	HEVEXICOS	HXTR-2019-22	280	EBÉJICO	RAMON HERNANDO ROJAS VASQUEZ	ESTACION DE SERVICIOS LOS BUCAROS	HIDROCARBUROS	1	14,31	11,92	14,31	14,31	14,31	14,31	14,31	11,92	11,92	11,92	11,92	11,92
R. CAUCA	1	HEVEXICOS	HXTR-2019-25	281	SANTA FE DE ANTIOQUIA	Gen Promotora De Proyectos S.A	HOTEL LAS ARDILLAS (024-7488)	HOTELERO	1	554,86	679,62	554,86	554,86	554,86	554,86	554,86	679,62	679,62	679,62	679,62	679,62
R. CAUCA	1	HEVEXICOS	HXTR-2019-27	297	SANTA FE DE ANTIOQUIA	Construcciones E Inversiones Emotorsariales S.A.S - Constiem S.A.S	MINA JUAN MARTÍN	MINERIA	1	480,25	1.680,86	480,25	480,25	480,25	480,25	480,25	1.680,86	1.680,86	1.680,86	1.680,86	1.680,86
R. CAUCA	1	HEVEXICOS	HXTR-2019-6	274	SOPETRÁN	Parcelas Y Proyectos S.A.S.	LOTES B Y C, HACIENDA REMOLINOS, CORREGIM SAN NICOLAS	HOTELERO	1	4.314,00	5.108,83	2.270,59	2.270,59	2.270,59	2.270,59	2.270,59	2.270,59	2.270,59	2.270,59	2.270,59	2.270,59
R. CAUCA	1	HEVEXICOS	HXTR-2019-9	275	SANTA FE DE ANTIOQUIA	Gen Inmobiliaria Sas	FINCA VILLA MILENA HOTEL LAS IGUANAS, VEREDA PAN GORDITO	HOTELERO	1	873,00	459,04	3.030,77	3.030,77	3.030,77	3.030,77	3.030,77	4.329,68	2.786,92	2.786,92	3.334,35	3.334,35
R. CAUCA	1	HEVEXICOS	HXTR-2021-55	307	SANTA FE DE ANTIOQUIA	Municipio De Santa Fe De Antioquia	CORREGIMIENTO LAURELES	DOMÉSTICO	1	1.277,00	949,00	486,00	486,00	486,00	486,00	486,00	486,00	486,00	486,00	486,00	486,00
R. CAUCA	1	HEVEXICOS	HXTR-2022-17	308	SANTA FE DE ANTIOQUIA	ORGANIZACIÓN TERPEL S.A.	ESTACIÓN DE SERVICIOS-SANTA FE DE ANTIOQUIA	DOMÉSTICO	1	14,84	1,49	14,84	14,84	14,84	14,84	14,84	1,49	1,49	1,49	1,49	1,49
R. CAUCA	1	HEVEXICOS	HXTR-2022-17	309	SANTA FE DE ANTIOQUIA	ORGANIZACIÓN TERPEL S.A.	ESTACIÓN DE SERVICIOS-SANTA FE DE ANTIOQUIA	HIDROCARBUROS	1	7,34	20,22	7,34	7,34	7,34	7,34	7,34	20,22	20,22	20,22	20,22	20,22
R. CAUCA	1	PANZENU	PZ3-2023-11	1773	CÁCERES	PLATINO MINERIA SAS	Vereda Conchos	MINERIA	1	2,33	2,33	2,33	2,33	2,33	2,33	2,33	2,33	2,33	2,33	2,33	2,33
R. CAUCA	1	PANZENU	PZ3-2023-12	1774	CÁCERES	ALFREDYS DE JESUS MORENO	Candlejas	MINERIA	1	38.880,00	38.880,00	38.880,00	38.880,00	38.880,00	38.880,00	38.880,00	38.880,00	38.880,00	38.880,00	38.880,00	38.880,00
R. CAUCA	1	PANZENU	PZ3-2023-14	1775	CÁCERES	MINA SANTO TOMAS	Vereda Conchos	MINERIA	1	2,33	2,33	2,33	2,33	2,33	2,33	2,33	2,33	2,33	2,33	2,33	2,33
R. CAUCA	1	PANZENU	PZ7-2019-808	538	CAUCASIA	SHIRLEY ZULUAGA SALAZAR Y CIA S.A.S	EDS TERPEL LAS MULAS	HIDROCARBUROS	1	8,94	3,58	46,66	43,55	40,44	34,21	31,10	38,88	36,29	33,70	28,51	25,92
R. CAUCA	1	PANZENU	PZ7-2019-808	539	CAUCASIA	SHIRLEY ZULUAGA SALAZAR Y CIA S.A.S	EDS TERPEL LAS MULAS	DOMÉSTICO	1	172,50	83,33	221,62	221,62	221,62	233,28	233,28	221,62	221,62	233,28	233,28	
R. CAUCA	1	PANZENU	PZ7-2020-439	520	CAUCASIA	Municipio De Caucaasia	ESCUELA LA APARTADA DE CUTURE	DOMÉSTICO	1	49,08	32,70	49,08	49,08	49,08	49,08	49,08	32,70	32,70	32,70	32,70	32,70
R. CAUCA	1	PANZENU	PZ7-2020-546	521	CAUCASIA	MARIELA OROZCO GARCIA	E.D.S DISTRIBUCIONES ALYMAR	HIDROCARBUROS	1	0,43	0,12	0,43	0,43	0,43	0,43	0,43	0,12	0,12	0,12	0,12	0,12
R. CAUCA	1	PANZENU	PZ7-2020-574	522	TARAZÁ	BEATRIZ ELENA GARCIA ACEVEDO	EDS EI 15	HIDROCARBUROS	1	1,56	3,11	1,56	1,56	1,56	1,56	1,56	3,11	3,11	3,11	3,11	3,11
R. CAUCA	1	PANZENU	PZ7-2020-574	523	TARAZÁ	BEATRIZ ELENA GARCIA ACEVEDO	EDS EI 15	DOMÉSTICO	1	6,91	11,48	6,91	6,91	6,91	6,91	6,91	11,48	11,48	11,48	11,48	11,48
R. CAUCA	1	PANZENU	PZ7-2020-588	524	CAUCASIA	MAGALY DEL SOCORRO PEÑA DE QUINTERO	carrera 1 No. 22-28	HIDROCARBUROS	1	8,17	3,52	8,17	8,17	8,17	8,17	8,17	3,52	3,52	3,52	3,52	3,52
R. CAUCA	1	PANZENU	PZ7-2020-723	526	CAUCASIA	HOSPITAL CESAR URIBE PIEDRAHITA	Hacienda El Man	DOMÉSTICO	1	4.870,90	5.412,10	4.870,88	4.870,88	4.870,88	4.870,88	4.870,88	2.706,05	2.706,05	2.706,05	2.706,05	2.706,05
R. CAUCA	1	PANZENU	PZ7-2021-239	531	CAUCASIA	Asociación De Cabildos Indígenas De Antioquia	SANTA ROSITA	DOMÉSTICO	1	424,87	382,38	424,87	424,87	424,87	424,87	424,87	382,38	382,38	382,38	382,38	382,38
R. CAUCA	1	PANZENU	PZ7-2021-515	542	CAUCASIA	COMERCIALIZADORA PLASTICAUCA S.A.S	Estación BONAIRE	HIDROCARBUROS	1	132,11	132,11	132,11	132,11	132,11	132,11	132,11	132,11	132,11	132,11	132,11	132,11
R. CAUCA	1	PANZENU	PZ7-2021-515	543	CAUCASIA	COMERCIALIZADORA PLASTICAUCA S.A.S	Estación BONAIRE	HIDROCARBUROS	1	251,09	209,24	251,09	251,09	251,09	251,09	251,09	209,24	209,24	209,24	209,24	209,24
R. CAUCA	1	PANZENU	PZ7-2022-1																		

CONVENCIONES: LB = Línea Base CP = Corto Plazo LP = Largo Plazo DB05 = Demanda Bioquímica de Oxígeno (medido a los 5 días), SST = Sólidos Suspendidos Totales

CUENCA A TASAR	TRAMO	OFICINA TERRITORIAL	EXPEDIENTE TR	CONS	MUNICIPIO	NOMBRE O RAZÓN SOCIAL	PREDIO	SECTOR (Res. 0631 -2015)	No. USUARIOS	LÍNEA BASE DB05 (kg/año) LB_2022	LÍNEA BASE SST (kg/año) LB_2022	METAS CP DB05 (kg/año) CP_2024	METAS CP DB05 (kg/año) CP_2025	METAS MP DB05 (kg/año) MP_2026	METAS MP DB05 (kg/año) MP_2027	METAS MP DB05 (kg/año) MP_2028	METAS CP SST (kg/año) CP_2024	METAS CP SST (kg/año) CP_2025	METAS MP SST (kg/año) MP_2026	METAS MP SST (kg/año) MP_2027	METAS MP SST (kg/año) MP_2028	
R. CAUCA	1	PANZENU	PZTR-2014-11	358	CAUCASIA	Municipio De Cauca	CORREGIMIENTO MARGENTO, USUARIOS SIN ALCANTARILLADO	DOMÉSTICO	1	35.116,56	26.799,48	9.377,86	9.377,86	9.377,86	9.377,86	9.377,86	9.377,86	9.377,86	9.377,86	9.377,86	9.377,86	9.377,86
R. CAUCA	1	PANZENU	PZTR-2014-12	350	CÁCERES	Empresa De Aseo Cáceres S.A.S. E.S.P.	CORREGIMIENTO DE GUARUMO, ALCANTARILLADO MUNICIPAL	DOMÉSTICO	1	11.696,40	7.444,80	11.696,40	11.696,40	11.696,40	11.696,40	11.696,40	7.444,80	7.444,80	7.444,80	7.444,80	7.444,80	7.444,80
R. CAUCA	1	PANZENU	PZTR-2014-13	354	CÁCERES	Municipio De Cáceres	CORREGIMIENTO JARDIN, USUARIOS SIN ALCANTARILLADO	DOMÉSTICO	1	15.293,52	9.732,24	6.438,53	6.438,53	6.438,53	6.438,53	6.438,53	6.438,53	6.438,53	6.438,53	6.438,53	6.438,53	6.438,53
R. CAUCA	1	PANZENU	PZTR-2014-15	362	NECHÍ	Municipio De Nechí	CORREGIMIENTO DE COLORADO, USUARIOS SIN ALCANTARILLADO	DOMÉSTICO	1	9.992,16	5.921,28	6.942,41	6.942,41	6.942,41	6.942,41	6.942,41	5.921,28	5.921,28	5.921,28	5.921,28	5.921,28	5.921,28
R. CAUCA	1	PANZENU	PZTR-2014-17	347	CÁCERES	Barbosa Mantilla Acevedo Consultores S.A.S	SEDE 2, FINCA CONTADORA	GANADERIA	1	142,33	49,00	142,33	142,33	142,33	142,33	142,33	49,00	49,00	49,00	49,00	49,00	49,00
R. CAUCA	1	PANZENU	PZTR-2014-19	364	TARAZÁ	Municipio De Tarazá	CORREGIMIENTO EL DOCE, USUARIOS SIN ALCANTARILLADO	DOMÉSTICO	1	10.896,12	5.649,84	10.896,12	10.896,12	10.896,12	10.896,12	10.896,12	5.649,84	5.649,84	5.649,84	5.649,84	5.649,84	5.649,84
R. CAUCA	1	PANZENU	PZTR-2014-20	351	TARAZÁ	Municipio De Tarazá	CORREGIMIENTO LA CAUCANA, ALCANTARILLADO MUNICIPAL	DOMÉSTICO	1	18.876,24	9.787,68	9.769,77	9.769,77	9.769,77	9.769,77	9.769,77	9.769,77	9.769,77	9.769,77	9.769,77	9.769,77	9.769,77
R. CAUCA	1	PANZENU	PZTR-2014-22	365	TARAZÁ	Municipio De Tarazá	CORREGIMIENTO PUERTO ANTIOQUIA, USUARIOS SIN ALCANTARILLADO	DOMÉSTICO	1	7.105,32	3.684,24	7.105,32	7.105,32	7.105,32	7.105,32	7.105,32	3.684,24	3.684,24	3.684,24	3.684,24	3.684,24	3.684,24
R. CAUCA	1	PANZENU	PZTR-2014-26	368	CÁCERES	Municipio De Cáceres	CORREGIMIENTO MANZALEZ, USUARIOS SIN ALCANTARILLADO	DOMÉSTICO	1	2.684,88	1.708,56	2.684,88	2.684,88	2.684,88	2.684,88	2.684,88	1.708,56	1.708,56	1.708,56	1.708,56	1.708,56	1.708,56
R. CAUCA	1	PANZENU	PZTR-2014-27	369	CÁCERES	Municipio De Cáceres	CORREGIMIENTO PUERTO BELGICA, USUARIOS SIN ALCANTARILLADO	DOMÉSTICO	1	2.946,24	1.874,88	2.946,24	2.946,24	2.946,24	2.946,24	2.946,24	1.874,88	1.874,88	1.874,88	1.874,88	1.874,88	1.874,88
R. CAUCA	1	PANZENU	PZTR-2014-28	355	CÁCERES	Municipio De Cáceres	CORREGIMIENTO PIA MONTE, USUARIOS SIN ALCANTARILLADO	DOMÉSTICO	1	7.444,80	4.737,60	7.444,80	7.444,80	7.444,80	7.444,80	7.444,80	4.737,60	4.737,60	4.737,60	4.737,60	4.737,60	4.737,60
R. CAUCA	1	PANZENU	PZTR-2014-3	366	VALDIVIA	MUNICIPIO DE VALDIVIA	CORREGIMIENTO DE PUERTO VALDIVIA CON ALCANTARILLADO	DOMÉSTICO	1	18.807,84	8.133,12	7.642,25	7.642,25	7.642,25	7.642,25	7.642,25	7.642,25	7.642,25	7.642,25	7.642,25	7.642,25	7.642,25
R. CAUCA	1	PANZENU	PZTR-2014-30	359	CAUCASIA	Municipio De Cauca	CORREGIMIENTO PALANCA, USUARIOS SIN ALCANTARILLADO	DOMÉSTICO	1	10.410,48	7.944,84	2.771,37	2.771,37	2.771,37	2.771,37	2.771,37	2.771,37	2.771,37	2.771,37	2.771,37	2.771,37	2.771,37
R. CAUCA	1	PANZENU	PZTR-2014-31	357	CAUCASIA	Municipio De Cauca	CORREGIMIENTO PALOMAR, USUARIOS SIN ALCANTARILLADO	DOMÉSTICO	1	19.370,88	14.783,04	5.150,82	5.150,82	5.150,82	5.150,82	5.150,82	5.150,82	5.150,82	5.150,82	5.150,82	5.150,82	5.150,82
R. CAUCA	1	PANZENU	PZTR-2014-35	360	CAUCASIA	Municipio De Cauca	CORREGIMIENTO LA ILUSIÓN, USUARIOS SIN ALCANTARILLADO	DOMÉSTICO	1	8.317,44	6.347,52	2.211,49	2.211,49	2.211,49	2.211,49	2.211,49	2.211,49	2.211,49	2.211,49	2.211,49	2.211,49	2.211,49
R. CAUCA	1	PANZENU	PZTR-2014-36	361	CAUCASIA	Municipio De Cauca	CORREGIMIENTO SANTA ROSITA, USUARIOS SIN ALCANTARILLADO	DOMÉSTICO	1	9.015,12	6.879,96	2.407,45	2.407,45	2.407,45	2.407,45	2.407,45	2.407,45	2.407,45	2.407,45	2.407,45	2.407,45	2.407,45
R. CAUCA	1	PANZENU	PZTR-2014-37	356	CÁCERES	Municipio De Cáceres	CORREGIMIENTO GUARUMO, USUARIOS SIN ALCANTARILLADO	DOMÉSTICO	1	18.263,52	11.622,24	8.873,97	8.873,97	8.873,97	8.873,97	8.873,97	8.873,97	8.873,97	8.873,97	8.873,97	8.873,97	8.873,97
R. CAUCA	1	PANZENU	PZTR-2014-38	367	CAUCASIA	SUBAGAUCA S.A.	SUBASTA GANADERA	GANADERIA	1	162,00	180,00	156,82	149,69	155,52	147,74	151,63	156,82	149,69	155,52	147,74	151,63	151,63
R. CAUCA	1	PANZENU	PZTR-2014-39	353	CÁCERES	Ministerio De Defensa Nacional	BATALLON DE INFANTERÍA RIFLES NO 31	DOMÉSTICO	1	2.985,98	398,13	2.985,98	2.985,98	2.985,98	2.985,98	2.985,98	398,13	398,13	398,13	398,13	398,13	398,13
R. CAUCA	1	PANZENU	PZTR-2014-8	348	CÁCERES	Empresa De Aseo Cáceres S.A.S. E.S.P.	CORREGIMIENTO JARDIN, USUARIO CON ALCANTARILLADO	DOMÉSTICO	1	33.937,20	21.596,40	30.835,79	30.835,79	30.835,79	30.835,79	30.835,79	21.596,40	21.596,40	21.596,40	21.596,40	21.596,40	21.596,40
R. CAUCA	1	PANZENU	PZTR-2015-1	370	TARAZÁ	Municipio De Tarazá	CORREGIMIENTO LA CAUCANA, USUARIOS SIN ALCANTARILLADO	DOMÉSTICO	1	23.911,20	12.398,40	9.769,77	9.769,77	9.769,77	9.769,77	9.769,77	9.769,77	9.769,77	9.769,77	9.769,77	9.769,77	9.769,77
R. CAUCA	1	PANZENU	PZTR-2015-2	371	TARAZÁ	Eslatex S.A.S.	EMPRESA ESLATEX S.A.S.	FABRICACIÓN Y MANUFACTURA DE BIENES	1	283,29	24,63	59,40	59,40	64,80	64,80	70,20	59,40	59,40	64,80	64,80	70,20	70,20
R. CAUCA	1	PANZENU	PZTR-2015-4	372	CAUCASIA	GASES DE ANTIOQUIA S.A E.S.P.	GASES DE ANTIOQUIA SA ESP	HIROCARBUROS	1	4,69	2,34	4,69	4,69	4,69	4,69	4,69	2,34	2,34	2,34	2,34	2,34	2,34
R. CAUCA	1	PANZENU	PZTR-2015-7	374	VALDIVIA	MUNICIPIO DE VALDIVIA	URBANIZACION LAS PALOMAS	DOMÉSTICO	1	7.685,64	3.323,52	2.463,44	2.463,44	2.463,44	2.463,44	2.463,44	2.463,44	2.463,44	2.463,44	2.463,44	2.463,44	2.463,44
R. CAUCA	1	PANZENU	PZTR-2015-9	375	VALDIVIA	CAMPAMENTO LAS ZORRAS	CAMPAMENTO LAS ZORRAS	DOMÉSTICO	1	0,69	0,30	0,69	0,69	0,69	0,69	0,69	0,30	0,30	0,30	0,30	0,30	0,30
R. CAUCA	1	PANZENU	PZTR-2018-100	422	TARAZÁ	Jorge Luis Alvarez Barrientos	VEREDA PIEDRAS	OTRAS INDUSTRIAS	1	62,00	218,00	62,00	62,00	62,00	62,00	62,00	218,00	218,00	218,00	218,00	218,00	218,00
R. CAUCA	1	PANZENU	PZTR-2018-102	423	TARAZÁ	Jaime Alonso Restrepo Fernandez	FINCA LA FLORIDA	OTRAS INDUSTRIAS	1	62,00	218,00	62,00	62,00	62,00	62,00	62,00	218,00	218,00	218,00	218,00	218,00	218,00
R. CAUCA	1	PANZENU	PZTR-2018-104	421	TARAZÁ	Oscar Darío Sinitave Rodriguez	VEREDA PIEDRAS	OTRAS INDUSTRIAS	1	62,00	218,00	62,00	62,00	62,00	62,00	62,00	218,00	218,00	218,00	218,00	218,00	218,00
R. CAUCA	1	PANZENU	PZTR-2018-105	429	TARAZÁ	Rafael Ángel Preciado Medina	VEREDA PIEDRAS	OTRAS INDUSTRIAS	1	62,00	218,00	62,00	62,00	62,00	62,00	62,00	218,00	218,00	218,00	218,00	218,00	218,00
R. CAUCA	1	PANZENU	PZTR-2018-107	428	TARAZÁ	Guíomar De Jesus Espinal Valencia	VEREDA PIEDRAS	OTRAS INDUSTRIAS	1	62,00	218,00	62,00	62,00	62,00	62,00	62,00	218,00	218,00	218,00	218,00	218,00	218,00
R. CAUCA	1	PANZENU	PZTR-2018-118	436	CAUCASIA	GUSTAVO ALBERTO CEBALLOS TORRES	FINCA ALCALÁ	OTRAS INDUSTRIAS	1	62,00	218,00	62,00	62,00	62,00	62,00	62,00	218,00	218,00	218,00	218,00	218,00	218,00
R. CAUCA	1	PANZENU	PZTR-2018-120	376	TARAZÁ	ANTIOQUEÑA DE COMBUSTIBLES S.A.S	E.D.S. VEREDA PIEDRAS	HIROCARBUROS	1	0,00	0,00	0,00	0,00	0,00	0,00	0,00	0,00	0,00	0,00	0,00	0,00	0,00
R. CAUCA	1	PANZENU	PZTR-2018-123	377	TARAZÁ	DISTRACOM S.A.	E.D.S. EL VIAJERO	HIROCARBUROS	1	25,84	41,68	165,23	218,50	289,02	382,24	505,43	136,07	179,94	237,99	314,83	416,19	416,19
R. CAUCA	1	PANZENU	PZTR-2018-123	378	TARAZÁ	DISTRACOM S.A.	E.D.S. EL VIAJERO	HIROCARBUROS	1	62,93	41,43	133,17	176,08	202,07	307,94	407,32	133,17	176,08	202,07	307,94	407,32	407,32
R. CAUCA	1	PANZENU	PZTR-2018-124	443	VALDIVIA	DISTRACOM S.A.	E.D.S. PUERTO NUEVO	HIROCARBUROS	1	47,51	41,68	165,23	218,50	289,02	382,24	505,43	136,07	179,94	237,99	314,83	416,19	416,19
R. CAUCA	1	PANZENU	PZTR-2018-124	444	VALDIVIA	DISTRACOM S.A.	E.D.S. PUERTO NUEVO	HIROCARBUROS	1	2,01	3,84	133,17	176,08	202,07	307,94	407,32	133,17	176,08	202,07	307,94	407,32	407,32
R. CAUCA	1	PANZENU	PZTR-2018-126	379	NECHÍ	DISTRACOM S.A.	E.D.S. LAS MERCEDES	HIROCARBUROS	1	16,46	12,66	80,77	106,81	141,27	186,82	247,07	64,14	84,82	112,18	148,34	196,18	196,18
R. CAUCA	1	PANZENU	PZTR-2018-126	380	NECHÍ	DISTRACOM S.A.	E.D.S. LAS MERCEDES	HIROCARBUROS	1	8,65	1,39	86,75	114,72	151,72	200,63	265,36	86,75	114,72	151,72	200,63	265,36	265,36
R. CAUCA	1	PANZENU	PZTR-2018-127	441	CAUCASIA	DISTRACOM S.A.	E.D.S. PUERTO ESPAÑA	HIROCARBUROS	1	9,94	22,08	87,60	115,78	153,16	202,54	267,81	72,14	95,35	126,12	166,82	220,53	220,53
R. CAUCA	1	PANZENU	PZTR-2018-127	442	CAUCASIA	DISTRACOM S.A.	E.D.S. PUERTO ESPAÑA	HIROCARBUROS	1	25,19	25,19	133,17	176,08	202,07	307,94	407,32	170,93	212,65	229,61	329,22	409,70	409,70
R. CAUCA	1	PANZENU	PZTR-2018-128	534	CAUCASIA	DISTRACOM S.A.	EDS DISTRACOM BAJO CAUCA	HIROCARBUROS	1	60,15	10,11	70,72	81,33	93,53	107,56	123,69	31,82	42,09	55,66	73,60	97,34	97,34
R. CAUCA	1	PANZENU	PZTR-2018-128	535	CAUCASIA	DISTRACOM S.A.	EDS DISTRACOM BAJO CAUCA	DOMÉSTICO	1	41,99	46,66	188,39	249,15	309,50	355,93	409,31	83,73	110,73	146,43	193,66	256,14	256,14
R. CAUCA	1	PANZENU	PZTR-2018-139	381	TARAZÁ	Pedro Harold Herrado Ortiz Villota	PROYECTO TALLER -VEREDA TENERIFE	DOMÉSTICO	1	233,28	233,28	34,71	34,71	34,71</								

CONVENCIONES: LB = Línea Base CP = Corto Plazo LP = Largo Plazo DBO5 = Demanda Bioquímica de Oxígeno (medido a los 5 días), SST = Sólidos Suspendidos Totales

CUENCA A TASAR	TRAMO	OFICINA TERRITORIAL	EXPEDIENTE TR	CONS	MUNICIPIO	NOMBRE O RAZÓN SOCIAL	PREDIO	SECTOR (Res. 0631 -2015)	No. USUARIOS	LÍNEA BASE DBO5 (kg/año) LB_2022	LÍNEA BASE SST (kg/año) LB_2022	METAS CP DBO5 (kg/año) CP_2024	METAS CP DBO5 (kg/año) CP_2025	METAS MP DBO5 (kg/año) MP_2026	METAS MP DBO5 (kg/año) MP_2027	METAS MP DBO5 (kg/año) MP_2028	METAS CP SST (kg/año) CP_2024	METAS CP SST (kg/año) CP_2025	METAS MP SST (kg/año) MP_2026	METAS MP SST (kg/año) MP_2027	METAS MP SST (kg/año) MP_2028	
R. CAUCA	1	PANZENU	PZTR-2018-33	396	CÁCERES	Manuel Gregorio Martínez Arrieta	VEREDA EL TIGRE	OTRAS INDUSTRIAS	1	62,00	218,00	62,00	62,00	62,00	62,00	62,00	218,00	218,00	218,00	218,00	218,00	218,00
R. CAUCA	1	PANZENU	PZTR-2018-34	392	CÁCERES	Alfonso Manuel Yepes Solano	VAEREDA EL TIGRE	OTRAS INDUSTRIAS	1	62,00	218,00	62,00	62,00	62,00	62,00	62,00	218,00	218,00	218,00	218,00	218,00	218,00
R. CAUCA	1	PANZENU	PZTR-2018-35	397	CÁCERES	Juan Carlos Fabra Giraldo	VEREDA EL TIGRE	OTRAS INDUSTRIAS	1	62,00	218,00	62,00	62,00	62,00	62,00	62,00	218,00	218,00	218,00	218,00	218,00	218,00
R. CAUCA	1	PANZENU	PZTR-2018-36	393	CÁCERES	Alvaro Ramon Yepes Perez	VEREDA EL TIGRE	OTRAS INDUSTRIAS	1	62,00	218,00	62,00	62,00	62,00	62,00	62,00	218,00	218,00	218,00	218,00	218,00	218,00
R. CAUCA	1	PANZENU	PZTR-2018-37	398	CÁCERES	Miguel Antonio Padilla Ballesteros	VEREDA EL TIGRE	OTRAS INDUSTRIAS	1	62,00	218,00	62,00	62,00	62,00	62,00	62,00	218,00	218,00	218,00	218,00	218,00	218,00
R. CAUCA	1	PANZENU	PZTR-2018-38	399	CÁCERES	Luis Alberto Ciro	VEREDA EL TIGRE	OTRAS INDUSTRIAS	1	62,00	218,00	62,00	62,00	62,00	62,00	62,00	218,00	218,00	218,00	218,00	218,00	218,00
R. CAUCA	1	PANZENU	PZTR-2018-39	394	CÁCERES	Turiano Rafael Cardenas David	VEREDA EL TIGRE	OTRAS INDUSTRIAS	1	62,00	218,00	62,00	62,00	62,00	62,00	62,00	218,00	218,00	218,00	218,00	218,00	218,00
R. CAUCA	1	PANZENU	PZTR-2018-40	400	CÁCERES	Horacio Jacinto Martinez	VEREDA EL TIGRE	OTRAS INDUSTRIAS	1	62,00	218,00	62,00	62,00	62,00	62,00	62,00	218,00	218,00	218,00	218,00	218,00	218,00
R. CAUCA	1	PANZENU	PZTR-2018-41	401	CÁCERES	Horacio De Jesus Rendon Palacio	VEREDA EL TIGRE	OTRAS INDUSTRIAS	1	62,00	218,00	62,00	62,00	62,00	62,00	62,00	218,00	218,00	218,00	218,00	218,00	218,00
R. CAUCA	1	PANZENU	PZTR-2018-44	402	CÁCERES	Yovanni Bello Solar	VEREDA EL TIGRE	OTRAS INDUSTRIAS	1	62,00	218,00	62,00	62,00	62,00	62,00	62,00	218,00	218,00	218,00	218,00	218,00	218,00
R. CAUCA	1	PANZENU	PZTR-2018-47	417	TARAZÁ	María Orfilia Gomez Ara	BARRIO LA PALMA ALTA	OTRAS INDUSTRIAS	1	62,00	218,00	62,00	62,00	62,00	62,00	62,00	218,00	218,00	218,00	218,00	218,00	218,00
R. CAUCA	1	PANZENU	PZTR-2018-48	406	CÁCERES	DORIS DEL CARMEN ZABALA GIRALDO	VEREDA EL TIGRE	OTRAS INDUSTRIAS	1	62,00	218,00	62,00	62,00	62,00	62,00	62,00	218,00	218,00	218,00	218,00	218,00	218,00
R. CAUCA	1	PANZENU	PZTR-2018-49	407	CÁCERES	Jose Nhor Tapias Contreras	VEREDA EL TIGRE	OTRAS INDUSTRIAS	1	62,00	218,00	62,00	62,00	62,00	62,00	62,00	218,00	218,00	218,00	218,00	218,00	218,00
R. CAUCA	1	PANZENU	PZTR-2018-50	408	CÁCERES	Guillermo Jose Moreno Navarro	VEREDA EL TIGRE	OTRAS INDUSTRIAS	1	62,00	218,00	62,00	62,00	62,00	62,00	62,00	218,00	218,00	218,00	218,00	218,00	218,00
R. CAUCA	1	PANZENU	PZTR-2018-51	418	TARAZÁ	Julio Cesar Posada Gómez	BUENOS AIRES	OTRAS INDUSTRIAS	1	62,00	218,00	62,00	62,00	62,00	62,00	62,00	218,00	218,00	218,00	218,00	218,00	218,00
R. CAUCA	1	PANZENU	PZTR-2018-52	409	CÁCERES	Luis Adalberto Hoyos Matute	VEREDA ANARA	OTRAS INDUSTRIAS	1	62,00	218,00	62,00	62,00	62,00	62,00	62,00	218,00	218,00	218,00	218,00	218,00	218,00
R. CAUCA	1	PANZENU	PZTR-2018-53	419	TARAZÁ	Jose Ramiro Torres	VEREDA LAS DELICIAS PIEDRAS	OTRAS INDUSTRIAS	1	62,00	218,00	62,00	62,00	62,00	62,00	62,00	218,00	218,00	218,00	218,00	218,00	218,00
R. CAUCA	1	PANZENU	PZTR-2018-54	410	CÁCERES	Karina Mercedes Pacheco Vanegas	VEREDA EL TIGRE	OTRAS INDUSTRIAS	1	62,00	218,00	62,00	62,00	62,00	62,00	62,00	218,00	218,00	218,00	218,00	218,00	218,00
R. CAUCA	1	PANZENU	PZTR-2018-55	420	TARAZÁ	Oscar Danilo Giraldo Arango	VEREDA LAS DELICIAS - PIEDRAS	OTRAS INDUSTRIAS	1	62,00	218,00	62,00	62,00	62,00	62,00	62,00	218,00	218,00	218,00	218,00	218,00	218,00
R. CAUCA	1	PANZENU	PZTR-2018-57	411	CÁCERES	Libelth Carrascal Ricardo	VEREDA EL TIGRE	OTRAS INDUSTRIAS	1	62,00	218,00	62,00	62,00	62,00	62,00	62,00	218,00	218,00	218,00	218,00	218,00	218,00
R. CAUCA	1	PANZENU	PZTR-2018-58	412	CÁCERES	Jose Libaniet Sierra Rendon	VEREDA EL TIGRE	OTRAS INDUSTRIAS	1	62,00	218,00	62,00	62,00	62,00	62,00	62,00	218,00	218,00	218,00	218,00	218,00	218,00
R. CAUCA	1	PANZENU	PZTR-2018-59	413	CÁCERES	Victor De Jesus Peña Suarez	VEREDA EL TIGRE	OTRAS INDUSTRIAS	1	62,00	218,00	62,00	62,00	62,00	62,00	62,00	218,00	218,00	218,00	218,00	218,00	218,00
R. CAUCA	1	PANZENU	PZTR-2018-60	414	CÁCERES	Viviana Isabel Moreno Arcia	VEREDA EL TIGRE	OTRAS INDUSTRIAS	1	62,00	218,00	62,00	62,00	62,00	62,00	62,00	218,00	218,00	218,00	218,00	218,00	218,00
R. CAUCA	1	PANZENU	PZTR-2018-61	415	CÁCERES	Carolina Del Carmen Tordecilla Coneo	VEREDA EL TIGRE LA VICTORIA	OTRAS INDUSTRIAS	1	62,00	218,00	62,00	62,00	62,00	62,00	62,00	218,00	218,00	218,00	218,00	218,00	218,00
R. CAUCA	1	PANZENU	PZTR-2018-66	403	CÁCERES	Dianis Astrid Hoyos Chavez	VEREDA EL TIGRE	OTRAS INDUSTRIAS	1	62,00	218,00	62,00	62,00	62,00	62,00	62,00	218,00	218,00	218,00	218,00	218,00	218,00
R. CAUCA	1	PANZENU	PZTR-2018-71	404	CÁCERES	Gladis Maria Berrio Barbosa	VEREDA EL TIGRE	OTRAS INDUSTRIAS	1	62,00	218,00	62,00	62,00	62,00	62,00	62,00	218,00	218,00	218,00	218,00	218,00	218,00
R. CAUCA	1	PANZENU	PZTR-2018-72	405	CÁCERES	Jose Tomas Diez Martinez	VEREDA EL TIGRE	OTRAS INDUSTRIAS	1	62,00	218,00	62,00	62,00	62,00	62,00	62,00	218,00	218,00	218,00	218,00	218,00	218,00
R. CAUCA	1	PANZENU	PZTR-2018-87	427	TARAZÁ	Elcis Adith Salgado Diaz	VEREDA PIEDRAS	OTRAS INDUSTRIAS	1	62,00	218,00	62,00	62,00	62,00	62,00	62,00	218,00	218,00	218,00	218,00	218,00	218,00
R. CAUCA	1	PANZENU	PZTR-2018-88	426	TARAZÁ	Elicer Bohorquez Londoño	EL BIOJO	OTRAS INDUSTRIAS	1	62,00	218,00	62,00	62,00	62,00	62,00	62,00	218,00	218,00	218,00	218,00	218,00	218,00
R. CAUCA	1	PANZENU	PZTR-2018-89	430	TARAZÁ	Silvio Hugo Arcila Florez	EL PUNTO	OTRAS INDUSTRIAS	1	62,00	218,00	62,00	62,00	62,00	62,00	62,00	218,00	218,00	218,00	218,00	218,00	218,00
R. CAUCA	1	PANZENU	PZTR-2018-90	431	TARAZÁ	Jose Nicolas Londoño Jimenez	VEREDA PIEDRAS	OTRAS INDUSTRIAS	1	62,00	218,00	62,00	62,00	62,00	62,00	62,00	218,00	218,00	218,00	218,00	218,00	218,00
R. CAUCA	1	PANZENU	PZTR-2018-91	432	TARAZÁ	José Manuel Granados	BORINGUEN	OTRAS INDUSTRIAS	1	62,00	218,00	62,00	62,00	62,00	62,00	62,00	218,00	218,00	218,00	218,00	218,00	218,00
R. CAUCA	1	PANZENU	PZTR-2018-93	433	TARAZÁ	José Gilberto Posada Cadavid	PREDIO SIN NOMBRE (JOSÉ GILBERTO POSADA)	OTRAS INDUSTRIAS	1	62,00	218,00	62,00	62,00	62,00	62,00	62,00	218,00	218,00	218,00	218,00	218,00	218,00
R. CAUCA	1	PANZENU	PZTR-2018-94	425	TARAZÁ	Rodrigo De Jesús Pulgarín Restrepo	EL PARAISO	OTRAS INDUSTRIAS	1	62,00	218,00	62,00	62,00	62,00	62,00	62,00	218,00	218,00	218,00	218,00	218,00	218,00
R. CAUCA	1	PANZENU	PZTR-2018-95	434	TARAZÁ	Ana Lucia Quintero	VEREDA PIEDRAS	OTRAS INDUSTRIAS	1	62,00	218,00	62,00	62,00	62,00	62,00	62,00	218,00	218,00	218,00	218,00	218,00	218,00
R. CAUCA	1	PANZENU	PZTR-2018-96	435	TARAZÁ	Julian Andres Peñate Castillo	EL GUAIMARO, VEREDA URALES, PARCELA #5	OTRAS INDUSTRIAS	1	62,00	218,00	62,00	62,00	62,00	62,00	62,00	218,00	218,00	218,00	218,00	218,00	218,00
R. CAUCA	1	PANZENU	PZTR-2018-98	424	TARAZÁ	Flor María Oquendo Londoño	LAS PECERAS	OTRAS INDUSTRIAS	1	62,00	218,00	62,00	62,00	62,00	62,00	62,00	218,00	218,00	218,00	218,00	218,00	218,00
R. CAUCA	1	PANZENU	PZTR-2019-216	502	CÁCERES	DORIS DEL CARMEN ZABALA GIRALDO	PREDIO EL TIGRE (DORIS DEL CARMEN ZABALA) VEREDA EL TIGRE	OTRAS INDUSTRIAS	1	62,00	218,00	62,00	62,00	62,00	62,00	62,00	218,00	218,00	218,00	218,00	218,00	218,00
R. CAUCA	1	PANZENU	PZTR-2019-29	437	TARAZÁ	Luis Fernando Garcia Acevedo	ESTACION DE SERVICIOS BARRO BLANCO	HIDROCARBUROS	1	3,58	7,15	3,58	3,58	3,58	3,58	3,58	7,15	7,15	7,15	7,15	7,15	7,15
R. CAUCA	1	PANZENU	PZTR-2019-30	438	CÁCERES	Estacion De Servicio Automotriz Petromil Rio Man Ltda	ESTACION DE SERVICIO AUTOMOTRIZ PETROMIL RIO MAN LTDA	HIDROCARBUROS	1	408,29	294,55	408,29	408,29	408,29	408,29	408,29	294,55	294,55	294,55	294,55	294,55	294,55
R. CAUCA	1	PANZENU	PZTR-2019-32	439	CÁCERES	Jose Francisco Macea Rodriguez	EL TIGRE	OTRAS INDUSTRIAS	1	62,00	218,00	62,00	62,00	62,00	62,00	62,00	218,00	218,00	218,00	218,00	218,00	218,00
R. CAUCA	1	PANZENU	PZTR-2019-33	440	CÁCERES	Edgar Emiro Moreno Arrieta	LA ILUSIÓN	OTRAS INDUSTRIAS	1	62,00	218,00	62,00	62,00	62,00	62,00	62,00	218,00	218,00	218,00	218,00	218,00	218,00
R. CAUCA	1	PANZENU	PZTR-2020-28	505	VALDIVIA	Miguel Angel Echavarría Jaramillo	ESTACION DE SERVICIOS MONTERREY	HIDROCARBUROS	1	20,53	17,11	20,53	20,53	20,53	20,53	20,53	17,11	17,11	17,11	17,11	17,11	17,11
R. CAUCA	1	PANZENU	PZTR-2020-28	548	VALDIVIA	Miguel Angel Echavarría Jaramillo	ESTACION DE SERVICIOS MONTERREY	DOMÉSTICO	1	199,11	105,10	86,78	86,78	86,78	86,78	86,78	86,78	86,78	86,78	86,78	86,78	86,78
R. CAUCA	1	PANZENU	PZTR-2021-12	516	CAUCASIA	Negocios Agroforestales S.A.S. Bic	FINCA DE CAUCHO YOCASTA	DOMÉSTICO	1	2,05	3,00	2,05	2,05	2,05	2,05	2,05	3,00	3,00	3,00	3,00	3,00	3,00
R. CAUCA	1	PANZENU	PZTR-2021-13	517	CAUCASIA	Negocios Agroforestales S.A.S. Bic	FINCA DE CAUCHO NATALIA	DOMÉSTICO	1	82,72	24,78	82,72	82,72	82,72	82,72	82,72	24,78	24,78	24,78	24,78	24,78	24,78
R. CAUCA	1	PANZENU	PZTR-2021-6	510	CAUCASIA	Agascal Arbelaez S.A. E.S.P.	HACIENDA EL TRIANGULO	SERVICIOS Y OTRAS ACTIVIDADES	1	1.152,91	5.245,85	1.152,91	1.152,91	1.152,91	1.152,91	1.152,91	2.652,39	2.652,39	2.652,39	2.652,39	2.652,39	2.652,39
R. CAUCA	1	PANZENU	PZTR-2021-7	511	VALDIVIA	Edison Posada Zapata	PREDIO SANMARCA O ESTACION DE SERVICIOS EL SOCORRO	HIDROCARBUROS	1	1.331,23	1.219,00	1.331,23	1.331,23	1.331,23	1.331,23	1.331,23	1.219,00	1.219,00	1.219,00	1.219,00	1.219,00	1.219,00
R. CAUCA	1	PANZENU	PZTR-2021-8	519	CÁCERES	Asociación De Cabildos Indígenas De Antioquia	PREDIO COMUNIDAD INDIGENA SENU AMAGA	DOMÉSTICO	1	217,33	217,33	217,33	217,33	217,33	217,33	217,33	217,33	217,33	217,33	217,33	217,33	217,33
R. CAUCA	1	PANZENU	PZTR-2021-9	513	CAUCASIA	Asociación De Cabildos Indígenas De Antioquia	PREDIO COMUNIDAD INDIGENA TIGRE 1	DOMÉSTICO	1	410,52	410,52	410,52	410,52	410,52	410,52	410,52	410,52	410,52	410,52	410,52	410,52	410,52
R. CAUCA	1	PANZENU	PZTR-2022-30	546	NECHÍ	JAIRO ALBERTO LOPEZ MUÑOZ	CONSE															

CONVENCIONES: LB = Línea Base CP = Corto Plazo LP = Largo Plazo DBO5 = Demanda Bioquímica de Oxígeno (medido a los 5 días), SST = Sólidos Suspendidos Totales

CUENCA A TASAR	TRAMO	OFICINA TERRITORIAL	EXPEDIENTE TR	CONS	MUNICIPIO	NOMBRE O RAZÓN SOCIAL	PREDIO	SECTOR (Res. 0631 -2015)	No. USUARIOS	LÍNEA BASE DBO5 (kg/año) LB_2022	LÍNEA BASE SST (kg/año) LB_2022	METAS CP DBO5 (kg/año) CP_2024	METAS CP DBO5 (kg/año) CP_2025	METAS MP DBO5 (kg/año) MP_2026	METAS MP DBO5 (kg/año) MP_2027	METAS MP DBO5 (kg/año) MP_2028	METAS CP SST (kg/año) CP_2024	METAS CP SST (kg/año) CP_2025	METAS MP SST (kg/año) MP_2026	METAS MP SST (kg/año) MP_2027	METAS MP SST (kg/año) MP_2028	
<b>Total R. CAUCA</b>									<b>238</b>	<b>2.026.663,93</b>	<b>1.854.711,38</b>	<b>4.049.807,59</b>	<b>4.034.379,54</b>	<b>4.023.730,10</b>	<b>3.954.190,05</b>	<b>3.955.903,48</b>	<b>3.795.096,41</b>	<b>3.758.962,83</b>	<b>3.727.571,07</b>	<b>3.704.886,87</b>	<b>3.687.623,82</b>	
R. DOLORES	2	TAHAMIES	THTR-2023-48	1023	YARUMAL	EJERCITO NACIONAL	Batalón de Instrucción, Entrenamiento y Reentrenamiento No.4	DOMÉSTICO	1	639,19	998,44	639,19	639,19	639,19	639,19	639,19	639,19	998,44	998,44	998,44	998,44	998,44
R. DOLORES	<b>Total 2</b>								<b>1</b>	<b>639,19</b>	<b>998,44</b>	<b>639,19</b>	<b>639,19</b>	<b>639,19</b>	<b>639,19</b>	<b>639,19</b>	<b>639,19</b>	<b>998,44</b>	<b>998,44</b>	<b>998,44</b>	<b>998,44</b>	<b>998,44</b>
R. DOLORES	3	TAHAMIES	THTR-2023-44	1022	ANGOSTURA	EMPRESAS PÚBLICAS DE MEDELLÍN E.S.P. EPM	PCH Pajarito	DOMÉSTICO	1	22,02	6,44	16,80	16,80	16,80	16,80	16,80	6,44	6,44	6,44	6,44	6,44	
R. DOLORES	<b>Total 3</b>								<b>1</b>	<b>22,02</b>	<b>6,44</b>	<b>16,80</b>	<b>16,80</b>	<b>16,80</b>	<b>16,80</b>	<b>16,80</b>	<b>6,44</b>	<b>6,44</b>	<b>6,44</b>	<b>6,44</b>	<b>6,44</b>	<b>6,44</b>
R. DOLORES	4	TAHAMIES	THTR-2012-30	919	ANGOSTURA	Municipio De Angostura	USUARIOS SIN ALCANTARILLADO	DOMÉSTICO	1	1.109,42	607,18	1.197,15	1.218,35	1.235,30	1.255,79	1.275,22	728,00	740,89	751,20	763,66	775,47	
R. DOLORES	<b>Total 4</b>								<b>1</b>	<b>1.109,42</b>	<b>607,18</b>	<b>1.197,15</b>	<b>1.218,35</b>	<b>1.235,30</b>	<b>1.255,79</b>	<b>1.275,22</b>	<b>728,00</b>	<b>740,89</b>	<b>751,20</b>	<b>763,66</b>	<b>775,47</b>	
<b>Total R. DOLORES</b>									<b>3</b>	<b>1.770,63</b>	<b>1.612,06</b>	<b>1.853,14</b>	<b>1.874,34</b>	<b>1.891,29</b>	<b>1.911,78</b>	<b>1.931,21</b>	<b>1.732,88</b>	<b>1.745,77</b>	<b>1.766,08</b>	<b>1.786,54</b>	<b>1.807,35</b>	
R. GRANDE	1	TAHAMIES	THTR-2013-7	949	SANTA ROSA DE OSOS	Municipio De Santa Rosa De Osos	CORREGIMIENTO DE ARAGON	DOMÉSTICO	1	15.728,40	8.074,80	9.565,41	9.565,41	9.565,41	9.565,41	9.565,41	8.074,80	8.074,80	8.074,80	8.074,80	8.074,80	
R. GRANDE	<b>Total 1</b>								<b>1</b>	<b>15.728,40</b>	<b>8.074,80</b>	<b>9.565,41</b>	<b>9.565,41</b>	<b>9.565,41</b>	<b>9.565,41</b>	<b>9.565,41</b>	<b>8.074,80</b>	<b>8.074,80</b>	<b>8.074,80</b>	<b>8.074,80</b>	<b>8.074,80</b>	
R. GRANDE	3	TAHAMIES	THTR-2012-33	994	SANTA ROSA DE OSOS	Acueductos Y Alcantarillados Sostenibles S.A. E.S.P.	ALCANTARILLADO MUNICIPAL	DOMÉSTICO	1	142.125,38	88.153,72	118.023,82	119.935,20	121.890,48	101.956,67	103.640,58	110.686,35	112.478,90	114.312,62	95.618,06	97.197,30	
R. GRANDE	3	TAHAMIES	THTR-2022-22	1017	SANTA ROSA DE OSOS	Lacteos Betania S.A.	LACTEOS BETANIA	ALIMENTOS Y BEBIDAS	1	47.587,53	14.823,48	17.317,15	17.317,15	17.317,15	17.317,15	17.317,15	10.390,29	10.390,29	10.390,29	10.390,29	10.390,29	
R. GRANDE	<b>Total 3</b>								<b>2</b>	<b>189.712,91</b>	<b>102.977,20</b>	<b>135.340,97</b>	<b>137.252,35</b>	<b>139.207,63</b>	<b>119.273,82</b>	<b>120.957,73</b>	<b>121.076,64</b>	<b>122.869,19</b>	<b>124.702,91</b>	<b>106.008,37</b>	<b>107.587,59</b>	
R. GRANDE	5	TAHAMIES	THTR-2012-13	938	ENTRERRÍOS	Municipio De Entrerrios	ALCANTARILLADO MUNICIPAL	DOMÉSTICO	1	179.982,05	122.928,92	38.323,24	39.834,98	41.374,54	42.970,18	44.649,79	38.323,24	39.834,98	41.374,54	42.970,18	44.649,79	
R. GRANDE	5	TAHAMIES	THTR-2012-22	950	ENTRERRÍOS	Alpina Productos Alimenticios S.A	ALPINA PRODUCTOS ALIMENTICIOS S.A.,	ALIMENTOS Y BEBIDAS	1	10.758,71	8.886,00	10.758,71	10.758,71	10.758,71	10.758,71	10.758,71	8.886,00	8.886,00	8.886,00	8.886,00	8.886,00	
R. GRANDE	5	TAHAMIES	THTR-2012-27	939	ENTRERRÍOS	Municipio De Entrerrios	USUARIOS SIN ALCANTARILLADO	DOMÉSTICO	1	639,23	353,76	670,44	681,79	692,55	701,66	711,45	452,04	459,69	466,94	473,09	479,89	
R. GRANDE	5	TAHAMIES	THTR-2014-11	951	ENTRERRÍOS	Lacteos El Galan S.A.	LA FLORESTA	ALIMENTOS Y BEBIDAS	1	10.532,20	1.797,44	7.379,42	7.158,04	6.936,66	6.715,28	6.493,89	4.427,65	4.294,82	4.162,00	4.029,17	3.896,34	
R. GRANDE	5	TAHAMIES	THTR-2019-200	952	ENTRERRÍOS	Inverbetancur S.A.S	ESTACIÓN DE SERVICIO SAN FRANCISCO	HIDROCARBUROS	1	42,83	363,91	42,83	42,83	42,83	42,83	42,83	139,97	139,97	139,97	139,97	139,97	
R. GRANDE	<b>Total 5</b>								<b>5</b>	<b>201.955,02</b>	<b>134.330,03</b>	<b>57.174,64</b>	<b>58.475,68</b>	<b>59.805,29</b>	<b>61.188,66</b>	<b>62.656,67</b>	<b>62.228,90</b>	<b>53.615,46</b>	<b>55.029,45</b>	<b>56.498,41</b>	<b>58.051,79</b>	
R. GRANDE	7	TAHAMIES	THTR-2014-8	954	DONMATÍAS	Derivados Lacteos El Pino S.A.S.	DERIVADOS LACTEOS EL PINO	ALIMENTOS Y BEBIDAS	1	136,16	61,40	464,76	562,35	680,46	823,34	996,22	51,48	62,31	75,39	91,21	110,31	
R. GRANDE	7	TAHAMIES	THTR-2017-35	955	SANTA ROSA DE OSOS	Municipio De Santa Rosa De Osos	CORREGIMIENTO EL CANEY	DOMÉSTICO	1	5.314,60	5.314,60	5.314,60	5.314,60	5.314,60	5.314,60	5.314,60	5.314,60	5.314,60	5.314,60	5.314,60	5.314,60	
R. GRANDE	7	TAHAMIES	THTR-2017-37	956	DONMATÍAS	Jairo Alberto Pineda Torres	CANTERA LA PASTORA	MINERIA	1	2.756,57	6.073,92	6.739,20	6.739,20	6.739,20	6.739,20	6.739,20	6.739,20	6.739,20	6.739,20	6.739,20	6.739,20	
R. GRANDE	7	TAHAMIES	THTR-2019-205	957	SANTA ROSA DE OSOS	Agroinversiones B Y O S.A.S	FINCA SABANETA (AGROINVERSIONES BIO S.A.S)	OTRAS INDUSTRIAS	1	180,29	3,06	149,64	149,64	149,64	149,64	149,64	132,23	132,23	132,23	132,23	132,23	
R. GRANDE	7	TAHAMIES	THTR-2019-220	1011	DONMATÍAS	EMPRESAS PÚBLICAS DE MEDELLÍN E.S.P. EPM	Casa Maquinas RG I	DOMÉSTICO	1	9,40	5,91	9,40	9,40	9,40	9,40	5,91	5,91	5,91	5,91	5,91		
R. GRANDE	7	TAHAMIES	THTR-2021-53	1014	DONMATÍAS	EMPRESAS PÚBLICAS DE MEDELLÍN E.S.P. EPM	Vivero Montaña	DOMÉSTICO	1	1,82	2,67	1,82	1,82	1,82	1,82	2,67	2,67	2,67	2,67	2,67		
R. GRANDE	7	TAHAMIES	THTR-2022-21	1018	DONMATÍAS	Celsia Colombia S. A. E.S.P.	Central Hidroeléctrica Hidromontañas	DOMÉSTICO	1	4,04	15,77	4,04	4,04	4,04	4,04	4,04	15,77	15,77	15,77	15,77	15,77	
R. GRANDE	7	TAHAMIES	THTR-2022-21	1019	DONMATÍAS	Celsia Colombia S. A. E.S.P.	Central Hidroeléctrica Hidromontañas	DOMÉSTICO	1	21,41	13,98	21,41	21,41	21,41	21,41	21,41	13,98	13,98	13,98	13,98	13,98	
R. GRANDE	7	TAHAMIES	THTR-2022-21	1025	DONMATÍAS	Celsia Colombia S. A. E.S.P.	Central Hidroeléctrica Hidromontañas	DOMÉSTICO	1	3,58	7,15	3,58	3,58	3,58	3,58	7,15	7,15	7,15	7,15	7,15		
R. GRANDE	<b>Total 7</b>								<b>9</b>	<b>8.427,87</b>	<b>11.498,46</b>	<b>12.708,45</b>	<b>12.806,04</b>	<b>12.924,15</b>	<b>13.067,03</b>	<b>12.282,99</b>	<b>12.293,82</b>	<b>12.306,90</b>	<b>12.322,72</b>	<b>12.341,82</b>		
R. GRANDE	8	TAHAMIES	THTR-2012-4	922	BELMIRA	Empresas Publicas De Belmira	ALCANTARILLADO MUNICIPAL	DOMÉSTICO	1	23.430,02	6.834,98	7.950,18	8.006,17	5.682,70	5.780,68	5.038,85	5.600,46	5.639,90	3.968,87	4.037,30	3.545,86	
R. GRANDE	<b>Total 8</b>								<b>1</b>	<b>23.430,02</b>	<b>6.834,98</b>	<b>7.950,18</b>	<b>8.006,17</b>	<b>5.682,70</b>	<b>5.780,68</b>	<b>5.038,85</b>	<b>5.600,46</b>	<b>5.639,90</b>	<b>3.968,87</b>	<b>4.037,30</b>	<b>3.545,86</b>	
R. GRANDE	9	TAHAMIES	THTR-2013-6	958	DONMATÍAS	Municipio De Donmatias	CORREGIMIENTO DE BELLAVISTA	DOMÉSTICO	1	6.036,07	4.836,36	6.739,20	6.739,20	6.739,20	6.739,20	6.739,20	6.739,20	6.739,20	6.739,20	6.739,20	6.739,20	
R. GRANDE	9	TAHAMIES	THTR-2019-204	959	BELMIRA	Haide Del Socorro Londoño Londoño	FINCA LA MARÍA	OTRAS INDUSTRIAS	1	973,16	2.560,95	973,16	973,16	973,16	973,16	973,16	2.560,95	2.560,95	2.560,95	2.560,95	2.560,95	
R. GRANDE	<b>Total 9</b>								<b>2</b>	<b>7.009,23</b>	<b>7.397,31</b>	<b>7.712,36</b>	<b>7.712,36</b>	<b>7.712,36</b>	<b>7.712,36</b>	<b>7.712,36</b>	<b>9.300,15</b>	<b>9.300,15</b>	<b>9.300,15</b>	<b>9.300,15</b>	<b>9.300,15</b>	
R. GRANDE	11	TAHAMIES	THTR-2012-28	924	BELMIRA	Municipio De Belmira	USUARIOS SIN ALCANTARILLADO	DOMÉSTICO	1	684,79	199,76	2.091,77	2.125,02	2.161,30	2.193,54	2.218,73	994,05	1.009,85	1.027,09	1.042,41	1.054,38	
R. GRANDE	11	TAHAMIES	THTR-2012-37	960	BELMIRA	Municipio De Belmira	ALCANTARILLADO CORREGIMIENTO LABORES	DOMÉSTICO	1	2.965,46	2.116,32	1.175,73	1.175,73	1.175,73	1.175,73	1.175,73	1.175,73	1.175,73	1.175,73	1.175,73	1.175,73	
R. GRANDE	<b>Total 11</b>								<b>2</b>	<b>3.650,25</b>	<b>2.316,08</b>	<b>3.367,50</b>	<b>3.300,75</b>	<b>3.394,03</b>	<b>3.369,27</b>	<b>3.394,46</b>	<b>2.169,78</b>	<b>2.185,58</b>	<b>2.202,82</b>	<b>2.218,14</b>	<b>2.230,11</b>	
R. GRANDE	12	TAHAMIES	TH7-2015-22	1793	SAN PEDRO DE LOS MILAGROS	DISTRACOM S.A.	0	DOMÉSTICO	1	0,00	0,00	1.959,55	1.959,55	1.959,55	1.959,55	1.959,55	1.959,55	1.959,55	1.959,55	1.959,55	1.959,55	
R. GRANDE	12	TAHAMIES	TH7-2015-22	1794	SAN PEDRO DE LOS MILAGROS	DISTRACOM S.A.	0	HIDROCARBUROS	1	0,00	0,00	1.229,51	1.306,37	1.306,37	1.306,37	1.306,37	935,79	1.088,64	1.088,64	1.088,64	1.088,64	
R. GRANDE	12	TAHAMIES	THTR-2002-2	961	SAN PEDRO DE LOS MILAGROS	Cooperativa Colanta	PLANTA LACTEOS	ALIMENTOS Y BEBIDAS	1	68.334,24	75.761,88	205.286,40	211.507,20	217.728,00	224.726,40	230.947,20	123.171,84	126.904,32	130.636,80	134.835,84	138.568,32	
R. GRANDE	12	TAHAMIES	THTR-2012-2	982	SAN PEDRO DE LOS MILAGROS	Acueductos Y Alcantarillados Sostenibles S.A. E.S.P.	ALCANTARILLADO MUNICIPAL	DOMÉSTICO	1	85.612,20	26.941,04	143.949,31	146.753,34	69.396,13	71.803,58	74.323,01	143.949,31	146.753,34	69.396,13	71.803,58	74.323,01	
R. GRANDE	12	TAHAMIES	THTR-2014-14	983	SAN PEDRO DE LOS MILAGROS	Municipio De San Pedro De Los Milagros	USUARIOS SIN ALCANTARILLADO	DOMÉSTICO	1	2.956,12	7.698,42	4.623,58	4.775,46	4.932,43	5.094,48	7.850,85	8.109,05	8.375,43	8.650,72	8.934,93		
R. GRANDE	12	TAHAMIES	THTR-2018-130	962	SAN PEDRO DE LOS MILAGROS	Quesera La Margarita	QUESERA LA MARGARITA	ALIMENTOS Y BEBIDAS	1	1.211,94	95,32	309,48	309,48	309,48	309,48	309,48	95,32	95,32	95,32	95,32		
R. GRANDE	12	TAHAMIES	THTR-2019-224	999	SAN PEDRO DE LOS MILAGROS	Sociedad Londcar Sa	ESTACION DE SERVICIO SAN PEDRO	HIDROCARBUROS	1	234,32	266,87	12,44	12,44	12,44	12,44	12,44	10,37	10,37	10,37	10,37		
R. GRANDE	<b>Total 12</b>								<b>7</b>	<b>158.548,82</b>	<b>103.834,93</b>	<b>357.223,05</b>	<b>366.471,96</b>	<b>295.487,43</b>	<b>305.050,25</b>	<b>313.952,53</b>	<b>277.973,03</b>	<b>284.920,5</b>				



CONVENCIONES: LB = Línea Base CP = Corto Plazo LP = Largo Plazo DB05 = Demanda Bioquímica de Oxígeno (medido a los 5 días), SST = Sólidos Suspendidos Totales

CUENCA A TASAR	TRAMO	OFICINA TERRITORIAL	EXPEDIENTE TR	CONS	MUNICIPIO	NOMBRE O RAZÓN SOCIAL	PREDIO	SECTOR (Res. 0631 -2015)	No. USUARIOS	LÍNEA BASE DB05 (kg/año) LB_2022	LÍNEA BASE SST (kg/año) LB_2022	METAS CP DB05 (kg/año) CP_2024	METAS CP DB05 (kg/año) CP_2025	METAS MP DB05 (kg/año) MP_2026	METAS MP DB05 (kg/año) MP_2027	METAS MP DB05 (kg/año) MP_2028	METAS CP SST (kg/año) CP_2024	METAS CP SST (kg/año) CP_2025	METAS MP SST (kg/año) MP_2026	METAS MP SST (kg/año) MP_2027	METAS MP SST (kg/año) MP_2028		
R. GRANDE	16	TAHAMIES	TH7-2023-191	1779	SAN PEDRO DE LOS MILAGROS	GESTIÓN Y DESARROLLO AMBIENTAL	Lavado de Vehículos	OTRAS INDUSTRIAS	1	132,19	132,19	132,19	132,19	132,19	132,19	132,19	132,19	132,19	132,19	132,19	132,19	132,19	
R. GRANDE	16	TAHAMIES	THTR-2012-26	969	YARUMAL	Setas Colombianas S.A. Setas S.A.	SETAS COLOMBIANAS S.A.	ALIMENTOS Y BEBIDAS	1	323,94	301,81	2.239,49	2.239,49	2.239,49	2.239,49	2.239,49	1.679,62	1.679,62	1.679,62	1.679,62	1.679,62	1.679,62	
R. GRANDE	<b>Total 16</b>									<b>2</b>	<b>456,13</b>	<b>434,00</b>	<b>2.371,68</b>	<b>2.371,68</b>	<b>2.371,68</b>	<b>2.371,68</b>	<b>2.371,68</b>	<b>1.811,81</b>	<b>1.811,81</b>	<b>1.811,81</b>	<b>1.811,81</b>	<b>1.811,81</b>	
R. GRANDE	17	ABURRA NORTE	ANTR-2019-124	152	BARBOSA	GUSTAVO LEÓN RESTREPO ZAPATA	EL DANUBIO	DOMÉSTICO	1	56,14	66,48	2,46	2,46	2,46	2,46	2,46	2,46	2,46	2,46	2,46	2,46	2,46	
R. GRANDE	<b>Total 17</b>									<b>1</b>	<b>56,14</b>	<b>66,48</b>	<b>2,46</b>	<b>2,46</b>	<b>2,46</b>	<b>2,46</b>	<b>2,46</b>	<b>2,46</b>	<b>2,46</b>	<b>2,46</b>	<b>2,46</b>	<b>2,46</b>	<b>2,46</b>
<b>Total R. GRANDE</b>									<b>40</b>	<b>986.417,35</b>	<b>497.329,84</b>	<b>779.394,04</b>	<b>791.394,77</b>	<b>719.104,78</b>	<b>703.014,46</b>	<b>706.897,10</b>	<b>608.282,39</b>	<b>620.057,93</b>	<b>549.945,28</b>	<b>541.405,75</b>	<b>552.346,80</b>		
R. GUADALUPE	2	TAHAMIES	THTR-2012-1	986	SANTA ROSA DE OSOS	Municipio De Santa Rosa De Osos	USUARIOS SIN ALCANTARILLADO	DOMÉSTICO	1	27.086,40	22.206,08	26.586,00	26.586,00	27.404,30	27.827,20	28.259,60	24.924,40	25.303,70	25.691,50	26.088,00	26.493,40	26.930,40	
R. GUADALUPE	2	TAHAMIES	THTR-2012-33	985	SANTA ROSA DE OSOS	Acueductos Y Alcantarillados Sostenibles S.A. E.S.P.	ALCANTARILLADO MUNICIPAL	DOMÉSTICO	1	26.397,96	7.626,08	25.660,90	26.073,50	26.495,60	33.923,30	34.479,60	25.660,90	26.073,50	26.495,60	33.923,30	34.479,60		
R. GUADALUPE	2	TAHAMIES	THTR-2014-13	971	SANTA ROSA DE OSOS	Lavandería Industrial Santa Rosa	LAVINSAR	FABRICACION Y MANUFACTURA DE BIENES	1	2.605,48	1.102,69	9.758,36	9.758,36	9.758,36	9.758,36	9.758,36	2.439,59	2.439,59	2.439,59	2.439,59	2.439,59	2.439,59	
R. GUADALUPE	2	TAHAMIES	THTR-2014-9	970	SANTA ROSA DE OSOS	Derivados Lácteos Del Norte S.A.S	LACTEOS DEL NORTE	ALIMENTOS Y BEBIDAS	1	94.004,00	76.205,00	3.402,00	3.402,00	3.402,00	3.402,00	3.402,00	2.041,20	2.041,20	2.041,20	2.041,20	2.041,20	2.041,20	
R. GUADALUPE	2	TAHAMIES	THTR-2017-36	972	SANTA ROSA DE OSOS	Walter Antonio Orozco Gómez	LAVADERO DE PAPA EL TURCO	AGROINDUSTRIA	1	184,10	226,27	184,10	184,10	184,10	184,10	184,10	226,27	226,27	226,27	226,27	226,27	226,27	
R. GUADALUPE	2	TAHAMIES	THTR-2019-198	973	SANTA ROSA DE OSOS	Juan Carlos Jaramillo Palacio	ESTACIÓN DE SERVICIO SANTA ROSA	HIDROCARBUROS	1	9,36	14,76	4,35	4,35	4,35	4,35	4,35	3,63	3,63	3,63	3,63	3,63	3,63	
R. GUADALUPE	<b>Total 2</b>									<b>6</b>	<b>150.287,30</b>	<b>107.380,88</b>	<b>65.595,71</b>	<b>66.412,91</b>	<b>67.248,71</b>	<b>75.099,31</b>	<b>76.088,01</b>	<b>55.295,99</b>	<b>56.087,89</b>	<b>56.897,69</b>	<b>64.721,99</b>	<b>65.683,69</b>	
R. GUADALUPE	5	TAHAMIES	THTR-2012-32	975	SANTA ROSA DE OSOS	Cooperativa Colanta	FRIGOCOLANTA	GANADERIA	1	4.774,09	7.386,33	109.175,04	121.772,16	134.369,28	146.966,40	158.163,84	54.587,52	60.886,08	67.184,64	73.483,20	79.081,92		
R. GUADALUPE	<b>Total 5</b>									<b>1</b>	<b>4.774,09</b>	<b>7.386,33</b>	<b>109.175,04</b>	<b>121.772,16</b>	<b>134.369,28</b>	<b>146.966,40</b>	<b>158.163,84</b>	<b>54.587,52</b>	<b>60.886,08</b>	<b>67.184,64</b>	<b>73.483,20</b>	<b>79.081,92</b>	
R. GUADALUPE	9	TAHAMIES	THTR-2023-65	1792	SANTA ROSA DE OSOS	HOPA S.A.S.	HOTEL LAS OLAS SANTA ROSA	HOTELERO	1	0,00	0,00	2.309,82	2.656,30	3.054,74	3.512,95	4.039,89	1.308,90	1.731,11	2.289,36	3.027,38	4.003,98		
R. GUADALUPE	<b>Total 9</b>									<b>1</b>	<b>0,00</b>	<b>0,00</b>	<b>2.309,82</b>	<b>2.656,30</b>	<b>3.054,74</b>	<b>3.512,95</b>	<b>4.039,89</b>	<b>1.308,90</b>	<b>1.731,11</b>	<b>2.289,36</b>	<b>3.027,38</b>	<b>4.003,98</b>	
R. GUADALUPE	10	TAHAMIES	THTR-2019-219	1021	GÓMEZ PLATA	EMPRESAS PÚBLICAS DE MEDELLÍN E.S.P. EPM	Casa Vigilante Miraflores	DOMÉSTICO	1	5,57	5,57	5,57	5,57	5,57	5,57	5,57	5,57	5,57	5,57	5,57	5,57		
R. GUADALUPE	10	TAHAMIES	THTR-2020-44	1002	CAROLINA DEL PRÍNCIPE	EMPRESAS PÚBLICAS DE MEDELLÍN E.S.P. EPM	Portería La Isla, Carolina	DOMÉSTICO	1	0,63	0,50	0,63	0,63	0,63	0,63	0,63	0,50	0,50	0,50	0,50	0,50		
R. GUADALUPE	<b>Total 10</b>									<b>2</b>	<b>6,20</b>	<b>6,07</b>	<b>6,20</b>	<b>6,20</b>	<b>6,20</b>	<b>6,20</b>	<b>6,20</b>	<b>6,07</b>	<b>6,07</b>	<b>6,07</b>	<b>6,07</b>		
R. GUADALUPE	11	TAHAMIES	THTR-2019-219	1016	GÓMEZ PLATA	EMPRESAS PÚBLICAS DE MEDELLÍN E.S.P. EPM	Portería Tenche	DOMÉSTICO	1	2,58	2,72	2,58	2,58	2,58	2,58	2,58	2,72	2,72	2,72	2,72			
R. GUADALUPE	11	TAHAMIES	THTR-2019-219	1020	GÓMEZ PLATA	EMPRESAS PÚBLICAS DE MEDELLÍN E.S.P. EPM	Casa El salto	DOMÉSTICO	1	90,30	109,91	53,47	53,47	53,47	53,47	53,47	53,47	53,47	53,47	53,47			
R. GUADALUPE	11	TAHAMIES	THTR-2020-43	1010	CAROLINA DEL PRÍNCIPE	EMPRESAS PÚBLICAS DE MEDELLÍN E.S.P. EPM	Central Troneras	DOMÉSTICO	1	3,78	39,63	3,78	3,78	3,78	3,78	3,78	39,63	39,63	39,63	39,63			
R. GUADALUPE	<b>Total 11</b>									<b>3</b>	<b>96,66</b>	<b>152,26</b>	<b>59,83</b>	<b>59,83</b>	<b>59,83</b>	<b>59,83</b>	<b>59,83</b>	<b>95,82</b>	<b>95,82</b>	<b>95,82</b>	<b>95,82</b>		
R. GUADALUPE	12	TAHAMIES	THTR-2019-219	1003	GÓMEZ PLATA	EMPRESAS PÚBLICAS DE MEDELLÍN E.S.P. EPM	Proveduría El salto	DOMÉSTICO	1	2,48	4,55	2,48	2,48	2,48	2,48	2,48	4,55	4,55	4,55	4,55			
R. GUADALUPE	12	TAHAMIES	THTR-2019-219	1006	GUADALUPE	EMPRESAS PÚBLICAS DE MEDELLÍN E.S.P. EPM	Guadalupe III	DOMÉSTICO	1	84,60	20,09	47,59	47,59	47,59	47,59	47,59	20,09	20,09	20,09	20,09			
R. GUADALUPE	12	TAHAMIES	THTR-2019-219	1007	GUADALUPE	EMPRESAS PÚBLICAS DE MEDELLÍN E.S.P. EPM	Guadalupe I	DOMÉSTICO	1	12,69	1,51	5,60	5,60	5,60	5,60	5,60	1,51	1,51	1,51	1,51			
R. GUADALUPE	<b>Total 12</b>									<b>3</b>	<b>99,77</b>	<b>26,15</b>	<b>55,67</b>	<b>55,67</b>	<b>55,67</b>	<b>55,67</b>	<b>55,67</b>	<b>26,15</b>	<b>26,15</b>	<b>26,15</b>	<b>26,15</b>		
R. GUADALUPE	13	TAHAMIES	THTR-2019-219	1004	GUADALUPE	EMPRESAS PÚBLICAS DE MEDELLÍN E.S.P. EPM	Campamentos Cedros A	DOMÉSTICO	1	994,56	273,29	752,19	752,19	752,19	752,19	752,19	273,29	273,29	273,29	273,29			
R. GUADALUPE	13	TAHAMIES	THTR-2019-219	1005	GUADALUPE	EMPRESAS PÚBLICAS DE MEDELLÍN E.S.P. EPM	Campamentos Cedros B	DOMÉSTICO	1	1.867,76	308,27	1.632,03	1.632,03	1.632,03	1.632,03	1.632,03	308,27	308,27	308,27	308,27			
R. GUADALUPE	13	TAHAMIES	THTR-2019-219	1008	GUADALUPE	EMPRESAS PÚBLICAS DE MEDELLÍN E.S.P. EPM	Guadalupe IV	DOMÉSTICO	1	39,66	25,69	39,66	39,66	39,66	39,66	25,69	25,69	25,69	25,69				
R. GUADALUPE	13	TAHAMIES	THTR-2019-219	1009	GUADALUPE	EMPRESAS PÚBLICAS DE MEDELLÍN E.S.P. EPM	Planta de Tratamiento la Travesía	DOMÉSTICO	1	7,33	3,66	7,33	7,33	7,33	7,33	3,66	3,66	3,66	3,66				
R. GUADALUPE	<b>Total 13</b>									<b>4</b>	<b>2.909,31</b>	<b>610,91</b>	<b>2.431,21</b>	<b>2.431,21</b>	<b>2.431,21</b>	<b>2.431,21</b>	<b>2.431,21</b>	<b>610,91</b>	<b>610,91</b>	<b>610,91</b>	<b>610,91</b>		
R. GUADALUPE	15	TAHAMIES	THTR-2021-54	1015	SANTA ROSA DE OSOS	Municipio De Santa Rosa De Osos	CORREGIMIENTO HOYORICO	DOMÉSTICO	1	1.577,91	794,40	1.511,65	1.511,65	1.511,65	1.511,65	1.511,65	794,40	794,40	794,40	794,40			
R. GUADALUPE	<b>Total 15</b>									<b>1</b>	<b>1.577,91</b>	<b>794,40</b>	<b>1.511,65</b>	<b>1.511,65</b>	<b>1.511,65</b>	<b>1.511,65</b>	<b>1.511,65</b>	<b>794,40</b>	<b>794,40</b>	<b>794,40</b>	<b>794,40</b>		
R. GUADALUPE	17	TAHAMIES	TH7-2023-224	1777	SANTA ROSA DE OSOS	FRAN HERNANDO DE JESUS DE CARDONA ALVAREZ	TRUCHERA LOS COLORES	DOMÉSTICO	1	32,47	32,47	32,47	32,47	32,47	32,47	32,47	32,47	32,47	32,47	32,47			
R. GUADALUPE	17	TAHAMIES	TH7-2023-224	1778	SANTA ROSA DE OSOS	FRAN HERNANDO DE JESUS DE CARDONA ALVAREZ	TRUCHERA LOS COLORES	OTRAS INDUSTRIAS	1	1.181,95	1.181,95	1.181,95	1.181,95	1.181,95	1.181,95	1.181,95	1.181,95	1.181,95	1.181,95	1.181,95			
R. GUADALUPE	<b>Total 17</b>									<b>2</b>	<b>1.214,42</b>	<b>1.214,42</b>	<b>1.214,42</b>	<b>1.214,42</b>	<b>1.214,42</b>	<b>1.214,42</b>	<b>1.214,42</b>	<b>1.214,42</b>	<b>1.214,42</b>	<b>1.214,42</b>	<b>1.214,42</b>		
R. GUADALUPE	18	TAHAMIES	THTR-2014-2	976	SANTA ROSA DE OSOS	Finter S.A.S.	ESTACION DE SERVICIOS BRISAS DEL NORTE	HIDROCARBUROS	1	3.567,63	7.096,69	1.157,07	1.157,07	1.157,07	1.157,07	1.157,07	964,22	964,22	964,22	964,22			
R. GUADALUPE	<b>Total 18</b>									<b>1</b>	<b>3.567,63</b>	<b>7.096,69</b>	<b>1.157,07</b>	<b>1.157,07</b>	<b>1.157,07</b>	<b>1.157,07</b>	<b>964,22</b>	<b>964,22</b>	<b>964,22</b>	<b>964,22</b>			
R. GUADALUPE	20	TAHAMIES	THTR-2012-11	933	CAROLINA DEL PRÍNCIPE	Municipio De Carolina Del Principe	ALCANTARILLADO MUNICIPAL	DOMÉSTICO	1	34.159,06	13.357,30	36.197,59	36.708,71	42.211,04	42.844,01	12.512,80	14.154,19	14.354,05	16.505,60	16.753,11	12.512,80		
R. GUADALUPE	20	TAHAMIES	THTR-2012-34	934	CAROLINA DEL PRÍNCIPE	Municipio De Carolina Del Principe	USUARIOS SIN ALCANTARILLADO	DOMÉSTICO	1	5.104,54	1.996,01	4.464,00	4.561,10	0,00	0,00	1.745,60	1.783,50	0,00	0,00				
R. GUADALUPE	20	TAHAMIES	THTR-2019-194	977	CAROLINA DEL PRÍNCIPE	Leidy Julieth Lopez Mira	ESTACION DE SERVICIOS MIRAFLORES	HIDROCARBUROS	1	90,97	78,62	90,97	90,97	90,97	90,97	78,62	78,62	78,62	78,62				
R. GUADALUPE	<b>Total 20</b>									<b>3</b>	<b>39.355,17</b>	<b>15.431,93</b>	<b>40.752,56</b>	<b>41.360,78</b>	<b>42.302,01</b>	<b>42.934,98</b>	<b>12.603,77</b>	<b>15.978,41</b>	<b>16.216,17</b>	<b>16.584,22</b>	<b>16.831,73</b>	<b>12.591,42</b>	
R. GUADALUPE	21	TAHAMIES	THTR-2012-15	942	GUADALUPE	Empresa De Servicios Publicos De Guadalupe Sas Esp	ALCANTARILLADO MUNICIPAL	DOMÉSTICO	1	2.202,76	1.267,17	9.468,91	9.659,38	9.798,83	9.928,07	10.074,32	9.468,91	9.659,38	9.798,83	9.928,07			
R. GUADALUPE	21	TAHAMIES	THTR-2012-17	943	GUADALUPE	Municipio De Guadalupe	USUARIOS SIN ALCANTARILLADO	DOMÉSTICO	1	634,52	481,18	498,36	508,39	515,73	522,53	530,23	498,36	508,39	515,73	522,53			
R. GUADALUPE	<b>Total 21</b>									<b>2</b>	<b>2.837,28</b>	<b>1.748,35</b>	<b>9.967,27</b>	<									

CONVENCIONES: LB = Línea Base CP = Corto Plazo LP = Largo Plazo DBO5 = Demanda Bioquímica de Oxígeno (medido a los 5 días) SST = Sólidos Suspendidos Totales

CUENCA A TASAR	TRAMO	OFICINA TERRITORIAL	EXPEDIENTE TR	CONS	MUNICIPIO	NOMBRE O RAZÓN SOCIAL	PREDIO	SECTOR (Res. 0631 -2015)	No. USUARIOS	LÍNEA BASE DBO5 (kg/año) LB_2022	LÍNEA BASE SST (kg/año) LB_2022	METAS CP DBO5 (kg/año) CP_2024	METAS CP DBO5 (kg/año) CP_2025	METAS MP DBO5 (kg/año) MP_2026	METAS MP DBO5 (kg/año) MP_2027	METAS MP DBO5 (kg/año) MP_2028	METAS CP SST (kg/año) CP_2024	METAS CP SST (kg/año) CP_2025	METAS MP SST (kg/año) MP_2026	METAS MP SST (kg/año) MP_2027	METAS MP SST (kg/año) MP_2028
R. ITÉ	2	ZENUFANA	ZFTR-2019-73	670	REMEDIOS	MINERALES OTU S.A.S	LA CABAÑA	MINERIA	1	46,00	43,00	46,00	46,00	46,00	46,00	46,00	43,00	43,00	43,00	43,00	43,00
R. ITÉ	Total 2								3	379,39	3.692,63	2.541,23	2.541,23	2.541,23	2.541,23	2.541,23	2.538,23	2.538,23	2.538,23	2.538,23	2.538,23
R. ITÉ	5	ZENUFANA	ZFTR-2019-67	671	REMEDIOS	OLEODUCTO CENTRAL S.A	LOS TAGUALES	HIDROCARBUROS	1	0,00	0,00	0,00	0,00	0,00	0,00	0,00	0,00	0,00	0,00	0,00	0,00
R. ITÉ	Total 5								1	0,00	0,00	0,00	0,00	0,00	0,00	0,00	0,00	0,00	0,00	0,00	0,00
R. ITÉ	7	ZENUFANA	ZFTR-2012-1	666	REMEDIOS	AGUAS Y SERVICIOS DEL ITÉ S.A E.S.P	ALCANTARILLADO MUNICIPAL	DOMÉSTICO	1	128.288,45	48.503,58	142.036,00	123.431,00	126.296,00	143.156,00	122.064,00	88.936,00	77.287,00	79.080,00	89.637,00	76.431,00
R. ITÉ	7	ZENUFANA	ZFTR-2012-28	667	REMEDIOS	MUNICIPIO DE REMEDIOS	USUARIOS SIN ALCANTARILLADO	DOMÉSTICO	1	43.266,13	16.358,15	56.129,05	50.804,26	51.972,46	63.783,68	57.882,19	21.221,39	19.208,18	19.649,86	24.115,47	21.884,23
R. ITÉ	7	ZENUFANA	ZFTR-2013-19	673	REMEDIOS	JOSE CLUDIO MOSQUERA GALLEGO	ENTABLE EL PALACIO	MINERIA	1	172,75	1.085,54	49,08	49,08	49,08	49,08	49,08	49,08	49,08	49,08	49,08	49,08
R. ITÉ	7	ZENUFANA	ZFTR-2013-58	674	REMEDIOS	MAGNOLIA MERY HERNANDEZ DE ESTRADA	GRANULADORES HERMANOS ESTRADA	MINERIA	1	253,95	2.086,01	235,57	235,57	235,57	235,57	235,57	235,57	235,57	235,57	235,57	235,57
R. ITÉ	7	ZENUFANA	ZFTR-2013-66	675	REMEDIOS	JOSE CLUDIO MOSQUERA GALLEGO	ENTABLE EL SOTANO	MINERIA	1	533,78	43.628,84	55,47	55,47	55,47	55,47	55,47	55,47	55,47	55,47	55,47	55,47
R. ITÉ	7	ZENUFANA	ZFTR-2013-67	672	REMEDIOS	CARLOS ENRIQUE AGUINAGA	ENTABLE SAN NICOLAS	MINERIA	1	976,48	35.209,81	68,43	68,43	68,43	68,43	68,43	68,43	68,43	68,43	68,43	68,43
R. ITÉ	7	ZENUFANA	ZFTR-2019-71	676	REMEDIOS	HÉCTOR EMILIO ORRIGO ARENAS	ESTACION DE SERVICIO EL LAGO	HIDROCARBUROS	1	7,00	9,00	7,00	7,00	7,00	7,00	7,00	9,00	9,00	9,00	9,00	9,00
R. ITÉ	7	ZENUFANA	ZFTR-2023-64	1786	SEGOVIA	ARIS MINING SEGOVIA	LA CARLA	MINERIA	1	0,00	0,00	11.053,37	12.645,94	14.262,16	14.276,35	15.881,53	11.043,91	12.627,01	14.206,97	14.210,12	15.793,23
R. ITÉ	Total 7								8	173.498,54	148.800,93	209.633,97	187.296,75	192.946,17	221.631,58	196.243,27	121.618,85	109.539,74	113.354,38	128.380,14	114.526,01
R. ITÉ	7A	ZENUFANA	ZFTR-2013-3	679	REMEDIOS	JOSE LUCIANO PEREZ ZAPATA	ENTABLE EL TEBOL	MINERIA	1	148,46	148,46	148,46	148,46	148,46	148,46	148,46	148,46	148,46	148,46	148,46	148,46
R. ITÉ	7A	ZENUFANA	ZFTR-2013-37	677	REMEDIOS	GUILLELMO LEON ESTRADA ARROYAVE	ENTABLE EL DIAMANTE	MINERIA	1	551,55	495,86	611,71	611,71	611,71	611,71	611,71	611,71	611,71	611,71	611,71	611,71
R. ITÉ	Total 7A								2	700,01	644,32	760,17	760,17	760,17	760,17	760,17	760,17	760,17	760,17	760,17	760,17
Total R. ITÉ									14	174.577,94	151.217,88	212.935,37	190.598,15	196.247,57	224.932,98	199.544,67	124.917,25	112.838,14	116.652,78	131.678,54	117.824,41
R. ITUANGO	2	TAHAMIES	TH7-2023-234	1776	ITUANGO	Municipio De Ituango	COMPLEJO DEPORTIVO	DOMÉSTICO	1	244,94	244,94	244,94	244,94	244,94	244,94	244,94	244,94	244,94	244,94	244,94	244,94
R. ITUANGO	2	TAHAMIES	THTR-2012-35	946	ITUANGO	Municipio De Ituango	USUARIOS SIN ALCANTARILLADO	DOMÉSTICO	1	369,97	354,65	2.156,00	2.221,00	2.221,00	2.221,00	2.221,00	1.519,00	1.566,00	1.566,00	1.566,00	1.566,00
R. ITUANGO	2	TAHAMIES	THTR-2012-5	945	ITUANGO	Empresa De Servicios Públicos Domiciliarios De Ituango	ALCANTARILLADO MUNICIPAL	DOMÉSTICO	1	4.280,98	4.103,75	120.899,27	127.093,69	77.113,80	53.689,77	54.730,29	85.188,93	89.553,68	54.339,35	53.689,77	54.730,29
R. ITUANGO	Total 2								3	4.895,89	4.703,34	123.300,21	129.559,63	79.579,74	56.155,71	57.196,23	86.952,87	91.364,62	56.150,29	55.500,71	56.541,23
Total R. ITUANGO									3	4.895,89	4.703,34	123.300,21	129.559,63	79.579,74	56.155,71	57.196,23	86.952,87	91.364,62	56.150,29	55.500,71	56.541,23
R. LA CRUZ	2	ZENUFANA	ZFTR-2012-11	704	VEGACHI	EMPRESAS PUBLICAS DE VEGACHI S.A E.S.P	ALCANTARILLADO MUNICIPAL	DOMÉSTICO	1	19.628,49	10.661,52	11.043,38	11.231,13	11.422,26	11.615,93	11.813,49	4.553,01	4.630,42	4.709,22	4.789,06	4.870,51
R. LA CRUZ	Total 2								1	19.628,49	10.661,52	11.043,38	11.231,13	11.422,26	11.615,93	11.813,49	4.553,01	4.630,42	4.709,22	4.789,06	4.870,51
Total R. LA CRUZ									1	19.628,49	10.661,52	11.043,38	11.231,13	11.422,26	11.615,93	11.813,49	4.553,01	4.630,42	4.709,22	4.789,06	4.870,51
R. MAGDALENA	1	ZENUFANA	ZFTR-2011-19	691	PUERTO BERRIO	SUBASTA GANADERA DE PUERTO BERRIO	SUBASTA GANADERA DE PUERTO BERRIO	GANADERIA	1	1,43	10,73	1,43	1,43	1,43	1,43	1,43	10,73	10,73	10,73	10,73	10,73
R. MAGDALENA	1	ZENUFANA	ZFTR-2011-2	662	PUERTO BERRIO	AGUAS DEL PUERTO S.A. E.S.P.	ALCANTARILLADO MUNICIPAL	DOMÉSTICO	1	129.750,34	16.376,26	56.380,00	57.985,00	59.548,00	61.066,00	62.537,00	85.439,62	87.872,35	90.240,82	92.541,18	94.770,79
R. MAGDALENA	1	ZENUFANA	ZFTR-2011-3	683	PUERTO NARE	CEMENTOS ARGOS S.A	CEMENTOS ARGOS	MINERIA	1	1.847,38	688,02	870,91	870,91	870,91	870,91	870,91	688,02	688,02	688,02	688,02	688,02
R. MAGDALENA	1	ZENUFANA	ZFTR-2011-6	685	PUERTO NARE	EMPRESAS PUBLICAS DE MEDELLIN E.S.P	TERMOELECTRICA LA SIERRA	SERVICIOS Y OTRAS ACTIVIDADES	1	740,21	819,68	740,21	740,21	740,21	740,21	740,21	819,68	819,68	819,68	819,68	819,68
R. MAGDALENA	1	ZENUFANA	ZFTR-2012-12	681	PUERTO BERRIO	EJERCITO NACIONAL	BATALLON DE INFANTERIA NO 42	DOMÉSTICO	1	139,10	334,37	139,10	139,10	139,10	139,10	139,10	334,37	334,37	334,37	334,37	334,37
R. MAGDALENA	1	ZENUFANA	ZFTR-2012-15	664	PUERTO NARE	EMPRESAS PUBLICAS DE PUERTO NARE E.S.P	ALCANTARILLADO MUNICIPAL	DOMÉSTICO	1	51.372,61	25.195,48	52.285,82	88.144,07	33.591,90	33.844,04	34.147,75	47.580,10	15.326,96	16.475,01	16.598,67	16.747,62
R. MAGDALENA	1	ZENUFANA	ZFTR-2012-2	714	YONDÓ	MUNICIPIO DE YONDO	USUARIOS SIN ALCANTARILLADO	DOMÉSTICO	1	522,17	602,12	664,94	680,80	697,25	714,14	731,51	766,75	785,04	804,00	823,48	843,51
R. MAGDALENA	1	ZENUFANA	ZFTR-2012-27	665	PUERTO NARE	MUNICIPIO DE PUERTO NARE	USUARIOS SIN ALCANTARILLADO	DOMÉSTICO	1	8.936,49	4.382,86	14.259,55	15.311,41	5.835,21	5.879,01	5.931,77	6.993,54	7.509,42	2.861,86	2.883,34	2.909,21
R. MAGDALENA	1	ZENUFANA	ZFTR-2012-3	713	YONDÓ	AGUAS Y ASEO DE YONDÓ S.A. E.S.P	ALCANTARILLADO MUNICIPAL	DOMÉSTICO	1	30.180,02	25.560,89	109.285,40	111.907,80	114.616,90	5.800,00	5.936,00	238.831,40	244.562,40	250.482,90	65.655,90	67.195,50
R. MAGDALENA	1	ZENUFANA	ZFTR-2012-30	663	PUERTO BERRIO	MUNICIPIO DE PUERTO BERRIO	USUARIOS SIN ALCANTARILLADO	DOMÉSTICO	1	26.045,00	9.094,11	2.847,71	2.928,70	3.007,82	3.084,45	3.158,58	9.754,97	10.032,41	10.303,44	10.565,93	10.819,89
R. MAGDALENA	1	ZENUFANA	ZFTR-2013-108	692	REMEDIOS	MARCOS OSORIO CARDONA	ENTABLE GRANULADORES EL VALLE	MINERIA	1	34,52	72,13	34,52	34,52	34,52	34,52	72,13	72,13	72,13	72,13	72,13	72,13
R. MAGDALENA	1	ZENUFANA	ZFTR-2013-110	686	PUERTO BERRIO	SALOMÓN DE JESÚS GÓMEZ	ENTABLE LA VANESSA	MINERIA	203,21	860,89	19.867,18	203,21	203,21	203,21	203,21	203,21	203,21	203,21	203,21	203,21	203,21
R. MAGDALENA	1	ZENUFANA	ZFTR-2013-112	688	PUERTO BERRIO	JORGE ANTONIO VANEGAS ALVAREZ	MINA EL CONSEJO	MINERIA	1	0,00	0,00	0,00	0,00	0,00	0,00	0,00	0,00	0,00	0,00	0,00	0,00
R. MAGDALENA	1	ZENUFANA	ZFTR-2013-113	690	PUERTO BERRIO	SALOMÓN DE JESÚS GÓMEZ CARDENAS	ENTABLE LOS MANGOS	MINERIA	1	129,31	5.138,20	129,31	129,31	129,31	129,31	129,31	109,90	109,90	109,90	109,90	109,90
R. MAGDALENA	1	ZENUFANA	ZFTR-2013-114	687	PUERTO BERRIO	JAIRO ANTONIO RUIZ CUARTAS	ENTABLE JAIRO RUIZ	MINERIA	1	0,00	0,00	0,00	0,00	0,00	0,00	0,00	0,00	0,00	0,00	0,00	0,00
R. MAGDALENA	1	ZENUFANA	ZFTR-2013-117	682	PUERTO BERRIO	CARLOS MARIO BETANCUR AGUIRRE	ENTABLE EL DIAMANTE	MINERIA	1	127,12	29.279,75	127,12	127,12	127,12	127,12	127,12	520,99	520,99	520,99	520,99	520,99
R. MAGDALENA	1	ZENUFANA	ZFTR-2013-118	689	PUERTO BERRIO	OSCAR MANUEL MACHADO	ENTABLE EL CALBO	MINERIA	1	180,07	1.582,90	53,91	53,91	53,91	53,91	53,91	53,91	53,91	53,91	53,91	53,91
R. MAGDALENA	1	ZENUFANA	ZFTR-2013-45	684	YONDÓ	ECOPETROL S.A	CAMPO CASABE Y PEÑAS BLANCAS ESTACIÓN NORTE (4 Y 5.)	HIDROCARBUROS	1	59.386,80	164.438,60	241.323,49	241.323,49	241.323,49	241.323,49	241.323,49	201.102,91	201.102,91	201.102,91	201.102,91	201.102,91
R. MAGDALENA	1	ZENUFANA	ZFTR-2019-68	693	PUERTO BERRIO	FABIO NEL RANGEL ARCILA	MOLINO BUENOS AIRES	MINERIA	1	503,76	503,76	503,76	503,76	503,76	503,76	503,76	503,76	503,76	503,76	503,76	503,76
R. MAGDALENA	1	ZENUFANA	ZFTR-2020-36	718	PUERTO BERRIO	INVERSIONES LAS FLORES S.A.S	ESTACION DE SERVICIO LAS FLORES	HIDROCARBUROS	1	293,93	142,07	293,93	293,93	293,93	293,93	293,93	142,07	142,07	142,07	142,07	142,07
R. MAGDALENA	1	ZENUFANA	ZFTR-2020-42	723	PUERTO NARE	EMPRESAS PUBLICAS DE PUERTO NARE E.S.P	ALCANTARILLADO CORREGIMIENTO LA SIERRA	DOMÉSTICO	1	8.156,70	3.347,90	5.478,35	5.478,35	5.478,35	5.478,35	5.478,35	3.347,9				

CONVENCIONES: LB = Línea Base CP = Corto Plazo LP = Largo Plazo DBO5 = Demanda Bioquímica de Oxígeno (medido a los 5 días), SST = Sólidos Suspendidos Totales

CUENCA A TASAR	TRAMO	OFICINA TERRITORIAL	EXPEDIENTE TR	CONS	MUNICIPIO	NOMBRE O RAZÓN SOCIAL	PREDIO	SECTOR (Res. 0631 -2015)	No. USUARIOS	LÍNEA BASE DBO5 (kg/año) LB_2022	LÍNEA BASE SST (kg/año) LB_2022	METAS CP DBO5 (kg/año) CP_2024	METAS CP DBO5 (kg/año) CP_2025	METAS MP DBO5 (kg/año) MP_2026	METAS MP DBO5 (kg/año) MP_2027	METAS MP DBO5 (kg/año) MP_2028	METAS CP SST (kg/año) CP_2024	METAS CP SST (kg/año) CP_2025	METAS MP SST (kg/año) MP_2026	METAS MP SST (kg/año) MP_2027	METAS MP SST (kg/año) MP_2028
<b>Total R. MAGDALENA</b>									<b>28</b>	<b>325.177,59</b>	<b>313.939,11</b>	<b>491.591,68</b>	<b>532.826,04</b>	<b>473.165,34</b>	<b>366.255,90</b>	<b>368.310,87</b>	<b>603.700,61</b>	<b>580.422,81</b>	<b>585.502,06</b>	<b>403.402,73</b>	<b>407.620,75</b>
R. MULATOS	2	CARTAMA	CA1-2012-66	1124	PUEBLORRICO	PEDRO JOSE RESTREPO QUIJANO	FINCA LA MESA	AGROINDUSTRIA	1	55,00	66,00	55,00	55,00	55,00	55,00	55,00	66,00	66,00	66,00	66,00	66,00
R. MULATOS	2	CARTAMA	CATR-2011-14	1118	PUEBLORRICO	EMPRESA PUEBLORRIQUENA DE ACUEDUCTO, ALCANTARILLADO Y	PTAR SUR	DOMÉSTICO	1	30.682,00	15.004,00	13.996,80	13.996,80	13.996,80	13.996,80	13.996,80	13.996,80	13.996,80	13.996,80	13.996,80	13.996,80
R. MULATOS	2	CARTAMA	CATR-2011-8	1117	PUEBLORRICO	MUNICIPIO DE PUEBLORRICO	USUARIOS SIN ALCANTARILLADO	DOMÉSTICO	1	2.613,60	1.569,60	13.996,80	13.996,80	13.996,80	13.996,80	13.996,80	13.996,80	13.996,80	13.996,80	13.996,80	13.996,80
R. MULATOS	2	CARTAMA	CATR-2019-129	1125	PUEBLORRICO	ARTURO DE JESÚS VELASQUEZ	PREDIO EL PARQUE	AGROINDUSTRIA	1	24,00	9,00	0,13	0,13	0,13	0,13	0,13	0,13	0,13	0,13	0,13	0,13
R. MULATOS	2	CARTAMA	CATR-2019-134	1130	PUEBLORRICO	BEATRIZ AMALIA RESTREPO	SANTA CRUZ	AGROINDUSTRIA	1	300,00	90,00	39,37	39,37	39,37	39,37	39,37	39,37	39,37	39,37	39,37	39,37
R. MULATOS	2	CARTAMA	CATR-2019-144	1128	PUEBLORRICO	ESTEBAN GUZMAN GUTIERREZ	PREDIO EL SUDAN	AGROINDUSTRIA	1	41,00	15,00	82,00	82,00	87,00	87,00	60,00	12,00	12,00	12,00	12,00	12,00
R. MULATOS	2	CARTAMA	CATR-2019-151	1126	PUEBLORRICO	FRANCISCO LUIS ISAZA	EL CAMPIN	AGROINDUSTRIA	1	207,00	102,00	134,95	134,95	134,95	134,95	134,95	102,00	102,00	102,00	102,00	102,00
R. MULATOS	2	CARTAMA	CATR-2019-155	1129	PUEBLORRICO	GERMAN ANTONIO TEJADA ZAPATA	PREDIO LA MARINA	AGROINDUSTRIA	1	660,00	180,00	0,19	0,19	0,19	0,19	0,19	0,19	0,19	0,19	0,19	0,19
R. MULATOS	2	CARTAMA	CATR-2019-156	1127	PUEBLORRICO	GUSTAVO ISAZA	PREDIO EL CAMPIN	AGROINDUSTRIA	1	54,00	12,00	0,87	0,87	0,87	0,87	0,87	0,87	0,87	0,87	0,87	0,87
R. MULATOS	<b>Total 2</b>								<b>9</b>	<b>34.636,60</b>	<b>17.047,60</b>	<b>28.306,11</b>	<b>28.306,11</b>	<b>28.311,11</b>	<b>28.311,11</b>	<b>28.284,11</b>	<b>28.214,16</b>	<b>28.214,16</b>	<b>28.214,16</b>	<b>28.214,16</b>	<b>28.214,16</b>
R. MULATOS	3	CARTAMA	CATR-2014-56	1131	PUEBLORRICO	MUNICIPIO DE PUEBLORRICO	CORINTO	DOMÉSTICO	1	4.625,80	2.775,30	1.441,67	1.441,67	1.441,67	1.441,67	1.441,67	1.441,67	1.441,67	1.441,67	1.441,67	1.441,67
R. MULATOS	3	CARTAMA	CATR-2014-59	1132	PUEBLORRICO	MUNICIPIO DE PUEBLORRICO	SEVILLA	DOMÉSTICO	1	2.328,50	1.397,10	727,83	727,83	727,83	727,83	727,83	727,83	727,83	727,83	727,83	727,83
R. MULATOS	3	CARTAMA	CATR-2019-153	1133	PUEBLORRICO	GABRIEL ARCÁNGEL ZAPATA MARULANDA	PREDIO EL BRILLANTE	AGROINDUSTRIA	1	54,00	12,00	0,05	0,05	0,05	0,05	0,05	0,05	0,05	0,05	0,05	0,05
R. MULATOS	<b>Total 3</b>								<b>3</b>	<b>7.008,10</b>	<b>4.184,40</b>	<b>2.169,55</b>	<b>2.169,55</b>	<b>2.169,55</b>	<b>2.169,55</b>	<b>2.169,55</b>	<b>2.169,55</b>	<b>2.169,55</b>	<b>2.169,55</b>	<b>2.169,55</b>	<b>2.169,55</b>
R. MULATOS	4	CARTAMA	0	1780	TARSO	Luis Alejandro Galeano Herrera	La Guaira	AGROINDUSTRIA	1	62,21	33,18	3,11	3,11	3,11	3,11	3,11	2,98	2,98	2,98	2,98	2,98
R. MULATOS	4	CARTAMA	0	1781	TARSO	Doris Elvira Pulgarin Chica	La Casa	AGROINDUSTRIA	1	12,44	12,44	2,33	2,33	2,33	2,33	2,33	2,33	2,33	2,33	2,33	2,33
R. MULATOS	4	CARTAMA	0	1782	TARSO	Hernando Antonio Arias Bedoya	La Orduña	AGROINDUSTRIA	1	134,78	134,78	25,27	25,27	25,27	25,27	25,27	25,27	25,27	25,27	25,27	25,27
R. MULATOS	4	CARTAMA	0	1783	TARSO	Jorge Alberto Jaramillo B	El Regalo	AGROINDUSTRIA	1	272,16	145,15	13,61	13,61	13,61	13,61	13,61	13,61	13,61	13,61	13,61	13,61
R. MULATOS	4	CARTAMA	CATR-2011-5	1135	TARSO	MUNICIPIO DE TARSO	LA ARBOLEDA	DOMÉSTICO	1	2.106,70	1.363,10	579,47	579,47	579,47	579,47	579,47	579,47	579,47	579,47	579,47	579,47
R. MULATOS	4	CARTAMA	CATR-2014-60	1134	TARSO	MUNICIPIO DE TARSO	CASCABEL	DOMÉSTICO	1	5.586,30	3.614,60	1.534,05	1.534,05	1.534,05	1.534,05	1.534,05	1.534,05	1.534,05	1.534,05	1.534,05	1.534,05
R. MULATOS	4	CARTAMA	CATR-2019-138	1137	TARSO	EDWIN GÓMEZ RENDON	PREDIO LA ESMERALDA	AGROINDUSTRIA	1	94,00	240,00	112,75	112,75	112,75	112,75	112,75	112,75	112,75	112,75	112,75	112,75
R. MULATOS	<b>Total 4</b>								<b>7</b>	<b>8.268,59</b>	<b>5.543,25</b>	<b>2.270,59</b>	<b>2.270,59</b>	<b>2.270,59</b>	<b>2.270,59</b>	<b>2.270,59</b>	<b>2.270,46</b>	<b>2.270,46</b>	<b>2.270,46</b>	<b>2.270,46</b>	<b>2.270,46</b>
R. MULATOS	7	CARTAMA	CATR-2014-55	1139	PUEBLORRICO	MUNICIPIO DE PUEBLORRICO	CALIFORNIA	DOMÉSTICO	1	3.566,00	2.139,00	1.091,75	1.091,75	1.091,75	1.091,75	1.091,75	1.091,75	1.091,75	1.091,75	1.091,75	1.091,75
R. MULATOS	7	CARTAMA	CATR-2014-57	1138	PUEBLORRICO	MUNICIPIO DE PUEBLORRICO	EL BARCINO	DOMÉSTICO	1	3.608,10	2.164,90	1.119,74	1.119,74	1.119,74	1.119,74	1.119,74	1.119,74	1.119,74	1.119,74	1.119,74	1.119,74
R. MULATOS	<b>Total 7</b>								<b>2</b>	<b>7.174,10</b>	<b>4.303,90</b>	<b>2.211,49</b>	<b>2.211,49</b>	<b>2.211,49</b>	<b>2.211,49</b>	<b>2.211,49</b>	<b>2.211,49</b>	<b>2.211,49</b>	<b>2.211,49</b>	<b>2.211,49</b>	<b>2.211,49</b>
R. MULATOS	8	CARTAMA	CATR-2011-14	1119	PUEBLORRICO	EMPRESA PUEBLORRIQUENA DE ACUEDUCTO, ALCANTARILLADO Y	PTAR NORTE	DOMÉSTICO	1	5.755,00	1.852,00	6.410,53	6.410,53	6.410,53	6.410,53	6.410,53	6.410,53	6.410,53	6.410,53	6.410,53	6.410,53
R. MULATOS	<b>Total 8</b>								<b>1</b>	<b>5.755,00</b>	<b>1.852,00</b>	<b>6.410,53</b>	<b>6.410,53</b>	<b>6.410,53</b>	<b>6.410,53</b>	<b>6.410,53</b>	<b>6.410,53</b>	<b>6.410,53</b>	<b>6.410,53</b>	<b>6.410,53</b>	<b>6.410,53</b>
R. MULATOS	9	CARTAMA	CATR-2014-58	1140	PUEBLORRICO	MUNICIPIO DE PUEBLORRICO	EL CEDRÓN	DOMÉSTICO	1	933,00	560,00	279,94	279,94	279,94	279,94	279,94	279,94	279,94	279,94	279,94	279,94
R. MULATOS	9	CARTAMA	CATR-2019-169	1142	PUEBLORRICO	LEOBARDO ANTONIO RUIZ OCAMPO	EL PITAL	AGROINDUSTRIA	1	5.787,00	459,00	6,65	6,65	6,65	6,65	6,65	6,65	6,65	6,65	6,65	6,65
R. MULATOS	<b>Total 9</b>								<b>2</b>	<b>6.720,00</b>	<b>1.019,00</b>	<b>286,59</b>	<b>286,59</b>	<b>286,59</b>	<b>286,59</b>	<b>286,59</b>	<b>286,59</b>	<b>286,59</b>	<b>286,59</b>	<b>286,59</b>	<b>286,59</b>
<b>Total R. MULATOS</b>									<b>24</b>	<b>69.562,39</b>	<b>33.950,15</b>	<b>41.654,86</b>	<b>41.654,86</b>	<b>41.659,86</b>	<b>41.659,86</b>	<b>41.632,86</b>	<b>41.562,78</b>	<b>41.562,78</b>	<b>41.562,78</b>	<b>41.562,78</b>	
R. NECHÍ	1	TAHAMIES	THTR-2012-16	997	YARUMAL	Municipio De Yarumal	USUARIOS SIN ALCANTARILLADO	DOMÉSTICO	1	8.310,99	5.623,60	17.051,52	17.274,44	17.501,42	0,00	0,00	10.965,61	11.108,97	11.254,93	0,00	0,00
R. NECHÍ	1	TAHAMIES	THTR-2013-11	988	YARUMAL	Municipio De Yarumal	CORREGIMIENTO EL CEDRO	DOMÉSTICO	1	13.289,76	13.289,76	13.289,76	13.289,76	13.289,76	13.289,76	13.289,76	12.685,68	12.685,68	12.685,68	12.685,68	12.685,68
R. NECHÍ	1	TAHAMIES	THTR-2013-8	989	YARUMAL	Municipio De Yarumal	CORREGIMIENTO LLANOS DE CUVÁ	DOMÉSTICO	1	43.448,63	14.907,59	11.466,18	11.466,18	11.466,18	11.466,18	11.466,18	11.466,18	11.466,18	11.466,18	11.466,18	11.466,18
R. NECHÍ	1	TAHAMIES	THTR-2013-9	987	YARUMAL	Municipio De Yarumal	CORREGIMIENTO CEDAÑO	DOMÉSTICO	1	13.210,56	13.210,56	13.210,56	13.210,56	13.210,56	13.210,56	13.210,56	12.610,08	12.610,08	12.610,08	12.610,08	12.610,08
R. NECHÍ	1	TAHAMIES	THTR-2020-41	1001	ANGOSTURA	Jose Pascual Arango Palacio	Quesera La Teresta	ALIMENTOS Y BEBIDAS	1	6.068,18	2.622,69	6.068,18	6.068,18	6.068,18	6.068,18	6.068,18	2.622,69	2.622,69	2.622,69	2.622,69	2.622,69
R. NECHÍ	<b>Total 1</b>								<b>5</b>	<b>84.328,12</b>	<b>49.654,20</b>	<b>61.086,20</b>	<b>61.309,12</b>	<b>61.536,10</b>	<b>44.034,68</b>	<b>44.034,68</b>	<b>50.350,24</b>	<b>50.493,60</b>	<b>50.639,56</b>	<b>39.384,63</b>	<b>39.384,63</b>
R. NECHÍ	2	PANZENU	PZ7-2020-600	525	ZARAGOZA	PLANTA DE LATEX Y SUS DERIVADOS S.A.S	SECTOR PATO	SERVICIOS Y OTRAS ACTIVIDADES	1	296,00	296,00	9,33	9,33	9,33	9,33	9,33	9,33	9,33	9,33	9,33	9,33
R. NECHÍ	2	PANZENU	PZ7-2020-600	545	ZARAGOZA	PLANTA DE LATEX Y SUS DERIVADOS S.A.S	SECTOR PATO	DOMÉSTICO	1	4,68	5,21	64,80	129,60	259,20	388,80	550,80	64,80	129,60	259,20	388,80	550,80
R. NECHÍ	2	PANZENU	PZ7-2021-238	529	CAUCASIA	Asociación De Cabildos Indígenas De Antioquia	LA JAGUA	DOMÉSTICO	1	73,96	73,96	73,96	73,96	73,96	73,96	73,96	73,96	73,96	73,96	73,96	73,96
R. NECHÍ	2	PANZENU	PZ7-2021-238	530	CAUCASIA	Asociación De Cabildos Indígenas De Antioquia	LA JAGUA	DOMÉSTICO	1	3,90	3,90	3,90	3,90	3,90	3,90	3,90	3,90	3,90	3,90	3,90	3,90
R. NECHÍ	2	PANZENU	PZ7-2021-7	527	EL BAGRE	Asociación De Cabildos Indígenas De Antioquia	LA BAMBÁ	DOMÉSTICO	1	99,11	89,20	99,11	99,11	99,11	99,11	99,11	89,20	89,20	89,20	89,20	89,20
R. NECHÍ	2	PANZENU	PZTR-2012-12	337	EL BAGRE	Municipio De El Bagre	USUARIOS SIN ALCANTARILLADO	DOMÉSTICO	1	137.495,00	73.047,60	53.677,73	57.377,55	58.943,32	59.348,30	73.994,55	39.455,42	41.047,02	41.342,19	41.584,18	36.997,27
R. NECHÍ	2	PANZENU	PZTR-2012-3	335	EL BAGRE	Agua De El Bagre S.A. E.S.P.	ZONA URBANA, ALCANTARILLADO MUNICIPAL	DOMÉSTICO	1	133.478,50	84.516,59	150.537,76	223.207,90	242.844,79	272.233,09	256.098,21	90.491,80	143.125,68	172.052,40	185.309,54	103.823,60
R. NECHÍ	2	PANZENU	PZTR-2014-14	451	ZARAGOZA	Municipio De Zaragoza	CGTO. BUENOS AIRES PALIZADA, USUARIOS SIN ALCANTARILLADO	DOMÉSTICO	1	10.130,40	6.447,60	4.590,95	4.590,95	4.590,95	4.59						



CUENCA A TASAR	TRAMO	OFICINA TERRITORIAL	EXPEDIENTE TR	CONS	MUNICIPIO	NOMBRE O RAZÓN SOCIAL	PREDIO	SECTOR (Res. 0631 -2015)	No. USUARIOS	LÍNEA BASE DBO5 (kg/año) LB_2022	LÍNEA BASE SST (kg/año) LB_2022	METAS CP DBO5 (kg/año) CP_2024	METAS CP DBO5 (kg/año) CP_2025	METAS MP DBO5 (kg/año) MP_2026	METAS MP DBO5 (kg/año) MP_2027	METAS MP DBO5 (kg/año) MP_2028	METAS CP SST (kg/año) CP_2024	METAS CP SST (kg/año) CP_2025	METAS MP SST (kg/año) MP_2026	METAS MP SST (kg/año) MP_2027	METAS MP SST (kg/año) MP_2028	
R. NECHÍ	3	PANZENU	PZTR-2018-110	486	NECHÍ	CADELARIA MADARIAGA ALVAREZ	PREDIO MADRE DE DIOS, VEREDA MADRE DE DIOS	OTRAS INDUSTRIAS	1	0,00	0,00	0,00	0,00	0,00	0,00	0,00	0,00	0,00	0,00	0,00	0,00	0,00
R. NECHÍ	3	PANZENU	PZTR-2018-111	485	NECHÍ	Lubin Rodriguez Vega	FINCA LA PALMERA	OTRAS INDUSTRIAS	1	43,55	152,41	43,55	43,55	43,55	43,55	43,55	43,55	152,41	152,41	152,41	152,41	152,41
R. NECHÍ	3	PANZENU	PZTR-2018-112	483	NECHÍ	Marta Elena Vergara Guzman	LAS GEMELAS VEREDA MADRE DE DIOS	DOMÉSTICO	1	18,64	64,80	18,64	18,64	18,64	18,64	18,64	18,64	64,80	64,80	64,80	64,80	64,80
R. NECHÍ	3	PANZENU	PZTR-2018-114	480	NECHÍ	WILMER ANTONIO CÁRDENAS ARIAS	VEREDA MOCHILON NECHÍ	OTRAS INDUSTRIAS	1	0,00	0,00	0,00	0,00	0,00	0,00	0,00	0,00	0,00	0,00	0,00	0,00	0,00
R. NECHÍ	3	PANZENU	PZTR-2018-117	478	NECHÍ	Verleida Arreola Mercado	VEREDA MADRE DE DIOS	OTRAS INDUSTRIAS	1	62,21	217,73	62,21	62,21	62,21	62,21	62,21	62,21	217,73	217,73	217,73	217,73	217,73
R. NECHÍ	3	PANZENU	PZTR-2018-119	484	NECHÍ	Octavio Enrique Mejía Mesa	FINCA EL REPOSO	OTRAS INDUSTRIAS	1	62,21	217,73	62,21	62,21	62,21	62,21	62,21	62,21	217,73	217,73	217,73	217,73	217,73
R. NECHÍ	3	PANZENU	PZTR-2018-125	475	EL BAGRE	DISTRACOM S.A.	E.D.S. LA SARDINA LA YE	HIDROCARBUROS	1	82,24	18,95	71,89	95,08	125,73	166,28	219,91	50,97	67,41	89,16	117,91	155,93	155,93
R. NECHÍ	3	PANZENU	PZTR-2018-125	476	EL BAGRE	DISTRACOM S.A.	E.D.S. LA SARDINA LA YE	HIDROCARBUROS	1	67,26	33,63	83,79	110,86	146,55	193,79	256,30	83,79	110,86	146,55	193,79	256,30	
R. NECHÍ	3	PANZENU	PZTR-2018-77	481	NECHÍ	Raul Josue Aguirre Cleto	FINCA LOS ACHIOTES	DOMÉSTICO	1	18,65	65,32	18,65	18,65	18,65	18,65	18,65	65,32	65,32	65,32	65,32	65,32	
R. NECHÍ	3	PANZENU	PZTR-2018-82	477	NECHÍ	Angel Emiro Montes Pallares	FINCA LA ESTRELLA	OTRAS INDUSTRIAS	1	62,21	217,73	62,21	62,21	62,21	62,21	62,21	217,73	217,73	217,73	217,73	217,73	
R. NECHÍ	3	PANZENU	PZTR-2018-86	488	NECHÍ	Asociacion Psicologica Y Agropecuaria De Nechi Antioquia Asociacion	FINCA LA FLORESTA	OTRAS INDUSTRIAS	1	18,66	65,32	18,66	18,66	18,66	18,66	18,66	65,32	65,32	65,32	65,32	65,32	
R. NECHÍ	3	PANZENU	PZTR-2020-29	506	NECHÍ	MINEROS ALUVIAL S.A.S BIC	6-CAMPAMENTO ASTILLEROS	MINERIA	1	0,30	0,16	39,09	39,09	39,09	39,09	39,09	39,09	39,09	39,09	39,09	39,09	
R. NECHÍ	3	PANZENU	PZTR-2020-30	509	NECHÍ	Horacio Teran Reza	ESTACION DE SERVICIOS NECHI	HIDROCARBUROS	1	27,72	23,04	0,48	0,51	0,52	0,62	0,78	0,40	0,42	0,43	0,52	0,65	
R. NECHÍ	3	PANZENU	PZTR-2020-46	508	NECHÍ	Horacio Teran Reza	ESTACION FLUVIAL	HIDROCARBUROS	1	110,41	92,02	0,48	0,51	0,52	0,62	0,78	0,40	0,42	0,43	0,52	0,65	
R. NECHÍ	3	PANZENU	PZTR-2021-14	518	EL BAGRE	MINEROS ALUVIAL S.A.S BIC	BLOQUE EL BAGRE Y AMACERI	MINERIA	1	0,00	0,00	0,00	0,00	0,00	0,00	0,00	0,00	0,00	0,00	0,00	0,00	
R. NECHÍ	<b>Total 3</b>								<b>23</b>	<b>103.544,59</b>	<b>56.291,34</b>	<b>1.466.499,55</b>	<b>1.466.549,87</b>	<b>1.466.616,23</b>	<b>1.466.704,22</b>	<b>1.466.820,68</b>	<b>1.467.270,88</b>	<b>1.467.314,43</b>	<b>1.467.371,89</b>	<b>1.467.448,06</b>	<b>1.467.548,85</b>	
<b>Total R. NECHÍ</b>									<b>89</b>	<b>691.320,95</b>	<b>540.913,26</b>	<b>2.084.958,79</b>	<b>2.161.912,62</b>	<b>2.177.301,60</b>	<b>2.189.982,55</b>	<b>2.188.943,88</b>	<b>1.973.303,55</b>	<b>2.028.006,51</b>	<b>2.052.974,49</b>	<b>2.055.595,05</b>	<b>1.969.955,58</b>	
R. NUS	2	ZENUFANA	ZFTR-2011-11	659	CISNEROS	EMPRESA DE SERVICIOS PUBLICOS DE CISNEROS S.A.E.S.P	ALCANTARILLADO MUNICIPAL	DOMÉSTICO	1	28.161,63	33.265,79	44.572,50	45.278,12	45.997,95	46.684,62	47.290,80	31.481,28	31.979,65	32.488,06	32.973,06	33.401,19	
R. NUS	2	ZENUFANA	ZFTR-2011-13	656	CARACOLÍ	EMPRESA DE SERVICIOS PUBLICOS DE CARACOLÍ S.A.E.S.P	ALCANTARILLADO MUNICIPAL	DOMÉSTICO	1	28.643,06	7.875,84	11.295,00	11.444,70	11.604,60	11.674,40	11.742,80	8.824,90	8.941,60	9.066,70	9.121,10	9.174,90	
R. NUS	2	ZENUFANA	ZFTR-2012-23	657	CARACOLÍ	MUNICIPIO DE CARACOLÍ	USUARIOS SIN ALCANTARILLADO	DOMÉSTICO	1	1.677,59	1.552,40	669,52	811,41	822,76	827,70	832,57	619,56	750,86	761,36	770,44		
R. NUS	2	ZENUFANA	ZFTR-2012-29	660	CISNEROS	MUNICIPIO DE CISNEROS	USUARIOS SIN ALCANTARILLADO	DOMÉSTICO	1	5.959,50	7.038,45	5.976,82	6.072,25	6.167,69	6.263,13	6.340,67	7.060,08	7.172,82	7.285,56	7.398,29	7.489,89	
R. NUS	2	ZENUFANA	ZFTR-2021-1	746	CISNEROS	CONCESION VIAS DEL NUS S.A.S.	DOBLE CALZADA PORCESITO - SANTIAGO TUNEL LA QUIEBRA Y LAZOS DE CONEXION	OTRAS INDUSTRIAS	1	419,90	1.119,74	419,90	419,90	419,90	419,90	419,90	1.119,74	1.119,74	1.119,74	1.119,74		
R. NUS	2	ZENUFANA	ZFTR-2022-14	753	CARACOLÍ	EMPRESAS PUBLICAS DE MEDELLIN E.S.P. EPM	PCH CARACOLÍ	SERVICIOS Y OTRAS ACTIVIDADES	1	216,33	29,00	216,33	216,33	216,33	216,33	216,33	29,00	29,00	29,00	29,00		
R. NUS	2	ZENUFANA	ZFTR-2023-42	759	CISNEROS	CONCESION VIAS DEL NUS S.A.S.	PEAJE DE CISNEROS	OTRAS INDUSTRIAS	1	13,49	13,49	7,26	7,26	7,26	7,26	7,26	7,26	7,26	7,26	7,26		
R. NUS	<b>Total 2</b>								<b>7</b>	<b>63.091,50</b>	<b>50.894,71</b>	<b>63.157,33</b>	<b>64.249,97</b>	<b>65.236,49</b>	<b>66.093,34</b>	<b>66.850,33</b>	<b>49.141,82</b>	<b>50.000,93</b>	<b>50.757,68</b>	<b>51.414,38</b>	<b>51.992,42</b>	
<b>Total R. NUS</b>									<b>7</b>	<b>63.091,50</b>	<b>50.894,71</b>	<b>63.157,33</b>	<b>64.249,97</b>	<b>65.236,49</b>	<b>66.093,34</b>	<b>66.850,33</b>	<b>49.141,82</b>	<b>50.000,93</b>	<b>50.757,68</b>	<b>51.414,38</b>	<b>51.992,42</b>	
R. PIEDRAS	2	CARTAMA	CATR-2014-8	1147	JERICÓ	MUNICIPIO DE JERICÓ	LA AGUADA	DOMÉSTICO	1	1.731,00	1.065,00	615,86	615,86	615,86	615,86	615,86	615,86	615,86	615,86	615,86		
R. PIEDRAS	<b>Total 2</b>								<b>1</b>	<b>1.731,00</b>	<b>1.065,00</b>	<b>615,86</b>	<b>615,86</b>	<b>615,86</b>	<b>615,86</b>	<b>615,86</b>	<b>615,86</b>	<b>615,86</b>	<b>615,86</b>	<b>615,86</b>		
R. PIEDRAS	3	CARTAMA	CATR-2014-11	1149	JERICÓ	MUNICIPIO DE JERICÓ	ESTRELLA NUEVA	DOMÉSTICO	1	5.800,60	3.569,60	2.071,53	2.071,53	2.071,53	2.071,53	2.071,53	2.071,53	2.071,53	2.071,53	2.071,53		
R. PIEDRAS	3	CARTAMA	CATR-2019-176	1150	JERICÓ	MARÍA EUGENIA CARMONA GÓMEZ	EL RIACHUELO	AGROINDUSTRIA	1	486,00	36,00	327,00	333,00	336,00	339,00	342,00	27,00	27,00	27,00	27,00		
R. PIEDRAS	<b>Total 3</b>								<b>2</b>	<b>6.286,60</b>	<b>3.605,60</b>	<b>2.398,53</b>	<b>2.404,53</b>	<b>2.407,53</b>	<b>2.413,53</b>	<b>2.098,53</b>	<b>2.098,53</b>	<b>2.098,53</b>	<b>2.098,53</b>			
R. PIEDRAS	5	CARTAMA	CATR-2011-11	1075	JERICÓ	MUNICIPIO DE JERICÓ	USUARIOS SIN ALCANTARILLADO	DOMÉSTICO	1	3.070,00	1.889,00	3.070,07	3.070,07	3.070,07	3.070,07	3.070,07	1.889,18	1.889,18	1.889,18	1.889,18		
R. PIEDRAS	5	CARTAMA	CATR-2014-10	1151	JERICÓ	MUNICIPIO DE JERICÓ	BUGA	DOMÉSTICO	1	1.567,90	964,90	559,87	559,87	559,87	559,87	559,87	559,87	559,87	559,87	559,87		
R. PIEDRAS	5	CARTAMA	CATR-2014-12	1152	JERICÓ	MUNICIPIO DE JERICÓ	CORREGIMIENTO DE PALOCABILDO	DOMÉSTICO	1	598,00	368,00	195,96	195,96	195,96	195,96	195,96	195,96	195,96	195,96			
R. PIEDRAS	5	CARTAMA	CATR-2014-3	1153	JERICÓ	NATALIA TIRADO MORENO	SANTA ANA	AGROINDUSTRIA	1	1.231,00	129,60	902,02	902,02	902,02	902,02	129,60	129,60	129,60	129,60			
R. PIEDRAS	5	CARTAMA	CATR-2019-166	1156	JERICÓ	JUAN GERARDO PORRAS GARCÉS	EL BALCON DE CHULENA	AGROINDUSTRIA	1	771,60	21,60	5,18	5,18	5,18	5,18	2,76	2,76	2,76	2,76			
R. PIEDRAS	5	CARTAMA	CATR-2019-168	1154	JERICÓ	LA BOMBA DE LITO S.A.S.	ESTACION DE SERVICIO LA LAGUNA	HIDROCARBUROS	1	336,00	336,00	139,97	139,97	139,97	139,97	139,97	139,97	139,97	139,97			
R. PIEDRAS	5	CARTAMA	CATR-2019-173	1155	JERICÓ	LUIS FERNANDO GAVIRIA BERMUDEZ	EL MANZANILLO	AGROINDUSTRIA	1	216,45	36,45	1,30	1,30	1,30	1,30	0,69	0,69	0,69	0,69			
R. PIEDRAS	5	CARTAMA	CATR-2019-178	1158	JERICÓ	OSCAR DARIO BOHÓRQUEZ CARDONA	PREDIO LA QUINDIANIA (014-0000055)	AGROINDUSTRIA	1	60,00	5,40	1,30	1,30	1,30	1,30	0,69	0,69	0,69	0,69			
R. PIEDRAS	5	CARTAMA	CATR-2019-179	1159	JERICÓ	WILLIAM DE JESUS ACEVEDO PULGARIN	PREDIO LOS ARRAYANES	AGROINDUSTRIA	1	5,40	5,40	5,40	5,40	5,40	5,40	2,88	2,88	2,88	2,88			
R. PIEDRAS	5	CARTAMA	CATR-2022-20	1188	JERICÓ	CELSIA COLOMBIA S.A. E.S.P	PCH Central Hidroeléctrica Río Piedras	DOMÉSTICO	1	14,30	12,10	28,63	28,63	28,63	28,63	24,26	24,26	24,26	24,26			
R. PIEDRAS	<b>Total 5</b>								<b>10</b>	<b>7.870,65</b>	<b>3.768,45</b>	<b>4.909,70</b>	<b>4.909,70</b>	<b>4.909,70</b>	<b>4.909,70</b>	<b>4.909,70</b>	<b>2.945,86</b>	<b>2.945,86</b>	<b>2.945,86</b>	<b>2.945,86</b>		
R. PIEDRAS	7	CARTAMA	CATR-2011-16	1096	JERICÓ	EMPRESAS PUBLICAS DE JERICÓ	ALCANTARILLADO MUNICIPAL	DOMÉSTICO	1	53.929,80	30.301,00	39.662,89	39.662,89	39.662,89	39.662,89	39.662,89	23.339,81	23.339,81	23.339,81	23.339,81		
R. PIEDRAS	<b>Total 7</b>								<b>1</b>	<b>53.929,80</b>	<b>30.301,00</b>	<b>39.662,89</b>	<b>39.662,89</b>	<b>39.662,89</b>	<b>39.662,89</b>	<b>39.662,89</b>	<b>23.339,81</b>	<b>23.339,81</b>	<b>23.339,81</b>	<b>23.339,81</b>		
<b>Total R. PIEDRAS</b>									<b>14</b>	<b>69.818,05</b>	<b>38.740,05</b>	<b>47.586,98</b>	<b>47.592,98</b>	<b>47.592,98</b>	<b>47.592,98</b>	<b>47.592,98</b>	<b>29.000,06</b>	<b>29.000,06</b>	<b>29.000,06</b>	<b>29.000,06</b>		
R. POBLANCO	1	CARTAMA	CATR-2014-63	1160	SANTA BÁRBARA	MUNICIPIO DE SANTA BÁRBARA	VERSALLES	DOMÉSTICO	1	18.402,00	8.465,00	3.443,21	3.443,21	3.443,21	3.443,21	3.443,21	3.443,21	3.443,21	3.443,21	3.443,21		
R. POBLANCO	<b>Total 1</b>								<b>1</b>	<b>18.402,00</b>	<b>8.465,00</b>	<b>3.443,21</b>	<b>3.443,21</b>	<b>3.443,21</b>	<b>3.443,21</b>	<b>3.443,21</b>	<b>3.443,21</b>	<b>3.443,21</b>	<b>3.443,21</b>			
R. POBLANCO	2	CARTAMA	CATR-2002-125	1121	SANTA BÁRBARA	OPERADORES DE SERVICIOS S. A. E. S. P.	ALCANTARILLADO MUNICIPAL	DOMÉSTICO	1	45.554,40	12.286,80											

CONVENCIONES: LB = Línea Base CP = Corto Plazo LP = Largo Plazo DBO5 = Demanda Bioquímica de Oxígeno (medido a los 5 días), SST = Sólidos Suspendidos Totales

CUENCA A TASAR	TRAMO	OFICINA TERRITORIAL	EXPEDIENTE TR	CONS	MUNICIPIO	NOMBRE O RAZÓN SOCIAL	PREDIO	SECTOR (Res. 0631 -2015)	No. USUARIOS	LÍNEA BASE DBO5 (kg/año) LB_2022	LÍNEA BASE SST (kg/año) LB_2022	METAS CP DBO5 (kg/año) CP_2024	METAS CP DBO5 (kg/año) CP_2025	METAS MP DBO5 (kg/año) MP_2026	METAS MP DBO5 (kg/año) MP_2027	METAS MP DBO5 (kg/año) MP_2028	METAS CP SST (kg/año) CP_2024	METAS CP SST (kg/año) CP_2025	METAS MP SST (kg/año) MP_2026	METAS MP SST (kg/año) MP_2027	METAS MP SST (kg/año) MP_2028	
R. POBLANCO	3	CARTAMA	CATR-2014-30	1162	FREDONIA	CARLOS ALBERTO CADAVID OCHOCA	FINCA LOS ROSALES	AGROINDUSTRIA	1	896,40	64,80	896,40	896,40	896,40	896,40	896,40	0,13	0,13	0,13	0,13	0,13	0,13
R. POBLANCO	<b>Total 3</b>								<b>5</b>	<b>39.058,20</b>	<b>34.689,30</b>	<b>114.491,12</b>	<b>115.622,31</b>	<b>116.686,97</b>	<b>117.818,16</b>	<b>118.949,36</b>	<b>73.773,17</b>	<b>113.946,56</b>	<b>115.011,22</b>	<b>116.142,41</b>	<b>117.273,81</b>	<b>117.273,81</b>
R. POBLANCO	4	CARTAMA	CA7-2021-102	1191	PINTADA	EMPRESA ASOCIATIVA DE TRABAJO LOS GUEBEROS S.A.S	MINA POBLANCO	DOMÉSTICO	1	2,16	21,20	2,16	2,16	2,16	2,16	2,16	21,20	21,20	21,20	21,20	21,20	21,20
R. POBLANCO	4	CARTAMA	CATR-2011-10	1183	FREDONIA	MUNICIPIO DE FREDONIA	USUARIOS SIN ALCANTARILLADO	DOMÉSTICO	1	1.911,00	1.818,00	1.707,61	1.707,61	1.707,61	1.707,61	1.707,61	1.707,61	1.707,61	1.707,61	1.707,61	1.707,61	1.707,61
R. POBLANCO	4	CARTAMA	CATR-2014-1	1167	FREDONIA	OSCAR DARIO RESTREPO GARCÉS	LA MORELIA	AGROINDUSTRIA	1	375,00	200,00	1.254,00	1.182,00	1.140,00	1.008,00	846,00	144,00	132,00	120,00	108,00	96,00	96,00
R. POBLANCO	4	CARTAMA	CATR-2014-36	1168	FREDONIA	MARTHA LUCIA RINCON RESTREPO	FINCA EL BALCÓN	AGROINDUSTRIA	1	7.656,00	114,00	2,98	2,98	2,98	2,98	2,98	2,98	2,98	2,98	2,98	2,98	2,98
R. POBLANCO	4	CARTAMA	CATR-2015-3	1170	FREDONIA	ORO MOLIDO S.A.	MANZANARES	AGROINDUSTRIA	1	825,00	78,00	172,63	172,63	172,63	172,63	172,63	78,00	78,00	78,00	78,00	78,00	78,00
R. POBLANCO	4	CARTAMA	CATR-2019-165	1171	SANTA BÁRBARA	JUAN BAUTISTA CARDONA GOMEZ	CAMPAMENTO	AGROINDUSTRIA	1	248,00	0,00	1,56	1,56	1,56	1,56	1,56	1,56	1,56	1,56	1,56	1,56	1,56
R. POBLANCO	<b>Total 4</b>								<b>6</b>	<b>11.017,16</b>	<b>2.231,20</b>	<b>3.140,94</b>	<b>3.068,94</b>	<b>3.026,94</b>	<b>2.894,94</b>	<b>2.732,94</b>	<b>1.955,35</b>	<b>1.943,35</b>	<b>1.931,35</b>	<b>1.919,35</b>	<b>1.907,35</b>	<b>1.907,35</b>
<b>Total R. POBLANCO</b>									<b>14</b>	<b>140.529,76</b>	<b>74.238,70</b>	<b>202.910,54</b>	<b>204.852,84</b>	<b>206.846,91</b>	<b>208.817,51</b>	<b>210.758,12</b>	<b>118.229,52</b>	<b>158.750,42</b>	<b>160.198,54</b>	<b>161.713,19</b>	<b>163.227,85</b>	
R. SAN ANDRÉS	3	TAHAMIES	THTR-2012-23	980	SAN ANDRÉS DE CUERQUÍA	Municipio De San Andrés De Cuerquia	USUARIOS SIN ALCANTARILLADO	DOMÉSTICO	1	1.713,20	1.522,85	0,00	0,00	0,00	0,00	0,00	0,00	0,00	0,00	0,00	0,00	0,00
R. SAN ANDRÉS	3	TAHAMIES	THTR-2012-8	978	SAN ANDRÉS DE CUERQUÍA	Empresas Públicas De San Andrés De Cuerquia S.A.E.S.P	ALCANTARILLADO MUNICIPAL	DOMÉSTICO	1	41.117,00	36.548,44	31.752,08	12.718,86	22.288,31	23.126,48	26.341,45	19.037,65	7.625,87	13.363,44	13.865,98	15.793,59	15.793,59
R. SAN ANDRÉS	<b>Total 3</b>								<b>2</b>	<b>42.830,20</b>	<b>38.071,29</b>	<b>31.752,08</b>	<b>12.718,86</b>	<b>22.288,31</b>	<b>23.126,48</b>	<b>26.341,45</b>	<b>19.037,65</b>	<b>7.625,87</b>	<b>13.363,44</b>	<b>13.865,98</b>	<b>15.793,59</b>	<b>15.793,59</b>
R. SAN ANDRÉS	4	TAHAMIES	THTR-2012-36	996	TOLEDO	Municipio De Toledo	USUARIOS SIN ALCANTARILLADO	DOMÉSTICO	1	111,21	98,96	720,63	732,62	744,27	756,60	609,43	575,00	584,28	593,86	603,70	609,43	609,43
R. SAN ANDRÉS	4	TAHAMIES	THTR-2013-10	993	TOLEDO	Municipio De Toledo	CORREGIMIENTO EL VALLE DE TOLEDO	DOMÉSTICO	1	11.002,14	7.525,30	5.574,34	5.574,34	5.574,34	5.574,34	5.574,34	5.574,34	5.574,34	5.574,34	5.574,34	5.574,34	5.574,34
R. SAN ANDRÉS	4	TAHAMIES	THTR-2014-1	948	TOLEDO	Hydroeléctrica Ituango S.A. E.S.P.	HIROITUANGO	SERVICIOS Y OTRAS ACTIVIDADES	1	11.370,90	12.504,92	47.029,25	44.677,79	42.443,90	40.321,70	38.305,60	47.029,25	44.677,79	42.443,90	40.321,70	38.305,60	38.305,60
R. SAN ANDRÉS	4	TAHAMIES	THTR-2020-32	995	TOLEDO	Luz Amparo Roldán Calle	ESTACIÓN DE SERVICIO GULF ITUANGO	HIROCARBUROS	1	253,81	211,51	253,81	253,81	253,81	253,81	253,81	211,51	211,51	211,51	211,51	211,51	211,51
R. SAN ANDRÉS	<b>Total 4</b>								<b>4</b>	<b>22.738,06</b>	<b>20.340,69</b>	<b>53.578,03</b>	<b>51.238,56</b>	<b>49.016,32</b>	<b>46.906,46</b>	<b>44.897,54</b>	<b>53.390,10</b>	<b>51.048,20</b>	<b>48.823,61</b>	<b>46.711,25</b>	<b>44.700,88</b>	<b>44.700,88</b>
R. SAN ANDRÉS	6	TAHAMIES	THTR-2012-3	981	SAN JOSÉ DE LA MONTAÑA	Acueductos Y Alcantarillados Sostenibles S.A. E.S.P	ALCANTARILLADO MUNICIPAL	DOMÉSTICO	1	7.389,12	3.404,65	9.035,40	8.701,00	8.366,70	7.169,50	8.884,20	8.549,90	8.215,50	7.001,50	7.001,50	7.001,50	7.001,50
R. SAN ANDRÉS	6	TAHAMIES	THTR-2013-4	923	SAN JOSÉ DE LA MONTAÑA	Municipio De San José De La Montaña	USUARIOS SIN ALCANTARILLADO	DOMÉSTICO	1	1.726,27	828,61	3.777,62	3.777,62	3.777,39	3.776,16	3.212,55	3.212,45	3.212,35	3.211,30	3.211,30	3.211,30	3.211,30
R. SAN ANDRÉS	<b>Total 6</b>								<b>2</b>	<b>9.115,39</b>	<b>4.233,26</b>	<b>12.813,02</b>	<b>12.478,51</b>	<b>12.144,09</b>	<b>10.946,78</b>	<b>10.945,66</b>	<b>12.096,75</b>	<b>11.762,35</b>	<b>11.427,85</b>	<b>10.213,76</b>	<b>10.212,80</b>	<b>10.212,80</b>
<b>Total R. SAN ANDRÉS</b>									<b>8</b>	<b>74.683,65</b>	<b>62.645,24</b>	<b>98.143,13</b>	<b>76.435,93</b>	<b>83.448,72</b>	<b>80.979,71</b>	<b>82.184,65</b>	<b>84.524,50</b>	<b>70.436,42</b>	<b>73.614,90</b>	<b>70.790,99</b>	<b>70.707,27</b>	
R. SAN BARTOLOMÉ	1	ZENUFANA	ZFTR-2012-25	715	MACEO	MUNICIPIO DE MACEO	USUARIOS SIN ALCANTARILLADO	DOMÉSTICO	1	1.158,31	555,52	2.621,45	2.679,20	1.619,71	1.636,51	1.647,42	1.257,22	1.284,92	776,80	784,85	790,09	790,09
R. SAN BARTOLOMÉ	1	ZENUFANA	ZFTR-2013-10	716	YOLOMBÓ	QUEBRADITAS S.A.S	MINA QUEBRADITAS	MINERIA	1	1.500,00	13.190,86	449,28	449,28	449,28	449,28	449,28	449,28	449,28	449,28	449,28	449,28	449,28
R. SAN BARTOLOMÉ	<b>Total 1</b>								<b>2</b>	<b>2.658,91</b>	<b>13.746,38</b>	<b>3.070,73</b>	<b>3.128,48</b>	<b>2.068,99</b>	<b>2.085,79</b>	<b>2.096,70</b>	<b>1.706,50</b>	<b>1.734,20</b>	<b>1.226,08</b>	<b>1.234,13</b>	<b>1.239,37</b>	<b>1.239,37</b>
<b>Total R. SAN BARTOLOMÉ</b>									<b>2</b>	<b>2.658,91</b>	<b>13.746,38</b>	<b>3.070,73</b>	<b>3.128,48</b>	<b>2.068,99</b>	<b>2.085,79</b>	<b>2.096,70</b>	<b>1.706,50</b>	<b>1.734,20</b>	<b>1.226,08</b>	<b>1.234,13</b>	<b>1.239,37</b>	
R. SAN JUAN	3	CITARA	CITR-2001-452	1399	ANDES	MUNICIPIO DE ANDES	ALCANTARILLADO CORREGIMIENTO BUENOS AIRES	DOMÉSTICO	1	4.886,00	2.434,00	1.847,58	1.847,58	1.847,58	1.847,58	1.847,58	1.847,58	1.847,58	1.847,58	1.847,58	1.847,58	1.847,58
R. SAN JUAN	3	CITARA	CITR-2001-453	1400	ANDES	MUNICIPIO DE ANDES	ALCANTARILLADO CORREGIMIENTO SAN JOSE	DOMÉSTICO	1	24.049,00	2.452,00	1.875,57	1.875,57	1.875,57	1.875,57	1.875,57	1.875,57	1.875,57	1.875,57	1.875,57	1.875,57	1.875,57
R. SAN JUAN	3	CITARA	CITR-2001-454	1401	ANDES	MUNICIPIO DE ANDES	ALCANTARILLADO CORREGIMIENTO SANTA INES	DOMÉSTICO	1	3.089,00	1.544,00	1.195,33	1.195,33	1.195,33	1.195,33	1.195,33	1.195,33	1.195,33	1.195,33	1.195,33	1.195,33	1.195,33
R. SAN JUAN	3	CITARA	CITR-2022-43	1768	ANDES	Carlos Enrique Marulanda Arismendi (Agua - NO responsable)	El Descanso	AGROINDUSTRIA	1	518,00	258,00	3.469,60	3.469,60	3.469,60	3.469,60	3.469,60	555,14	555,14	555,14	555,14	555,14	555,14
R. SAN JUAN	<b>Total 3</b>								<b>4</b>	<b>32.542,00</b>	<b>6.688,00</b>	<b>8.388,08</b>	<b>8.388,08</b>	<b>8.388,08</b>	<b>8.388,08</b>	<b>8.388,08</b>	<b>5.473,62</b>	<b>5.473,62</b>	<b>5.473,62</b>	<b>5.473,62</b>	<b>5.473,62</b>	<b>5.473,62</b>
R. SAN JUAN	6	CITARA	CITR-2001-206	1414	JARDÍN	MARIO JARAMILLO NOREÑA	FINCA LA KLIRIA	AGROINDUSTRIA	1	426,00	36,00	650,00	650,00	650,00	650,00	650,00	65,00	65,00	65,00	65,00	65,00	65,00
R. SAN JUAN	6	CITARA	CITR-2001-207	1415	CIUDAD BOLÍVAR	Martha Elena Álvarez Duque	FINCA VILLA ISABEL	AGROINDUSTRIA	1	486,00	126,00	372,60	372,60	372,60	372,60	372,60	12,60	12,60	12,60	12,60	12,60	12,60
R. SAN JUAN	6	CITARA	CITR-2001-220	1418	ANDES	OSCAR DE JESUS PAREJA QUINTERO	FINCA LOS PATIOS	AGROINDUSTRIA	1	396,00	396,00	390,00	390,00	390,00	390,00	390,00	13,00	13,00	13,00	13,00	13,00	13,00
R. SAN JUAN	6	CITARA	CITR-2001-242	1421	CIUDAD BOLÍVAR	SOFIA INÉS BOLIVAR PUERTA	FINCA LOS CRISTALES	AGROINDUSTRIA	1	654,00	94,00	2.407,20	2.407,20	2.407,20	2.407,20	2.407,20	7,20	7,20	7,20	7,20	7,20	7,20
R. SAN JUAN	6	CITARA	CITR-2001-306	1416	ANDES	OSCAR DE JESUS PAREJA QUINTERO	FINCA LA ESMERALDA	AGROINDUSTRIA	1	1.140,00	90,00	17.550,00	17.550,00	17.550,00	17.550,00	17.550,00	585,00	585,00	585,00	585,00	585,00	585,00
R. SAN JUAN	6	CITARA	CITR-2001-308	1411	CIUDAD BOLÍVAR	JULIO GONZALEZ URIBE	FINCA LA MANUELA	AGROINDUSTRIA	1	1.248,00	48,00	650,00	650,00	650,00	650,00	650,00	65,00	65,00	65,00	65,00	65,00	65,00
R. SAN JUAN	6	CITARA	CITR-2001-394	1404	JARDÍN	ERICA CELINA TOBON TOBON	LA MESETA	AGROINDUSTRIA	1	840,00	90,00	390,00	390,00	390,00	390,00	390,00	13,00	13,00	13,00	13,00	13,00	13,00
R. SAN JUAN	6	CITARA	CITR-2001-423	1413	JARDÍN	LUIS GUILLERMO POSADA BETANCUR	FINCA MINA RICA (LA UNION Y SACATIN)	AGROINDUSTRIA	1	1.848,00	48,00	390,00	390,00	390,00	390,00	390,00	13,00	13,00	13,00	13,00	13,00	13,00
R. SAN JUAN	6	CITARA	CITR-2008-2	1408	HISPANIA	Juan Guillermo Echeverry Puerta	FINCA LA MINIFALDA	AGROINDUSTRIA	1	1.326,00	126,00	390,00	390,00	390,00	390,00	390,00	13,00	13,00	13,00	13,00	13,00	13,00
R. SAN JUAN	6	CITARA	CITR-2013-30	1406	BETANIA	AMPARO DEL SOCORRO SANCHEZ QUINTERO	FINCA LA ESMERALDA	AGROINDUSTRIA	1	1.024,00	24,00	1.430,01	1.430,01	1.430,01	1.430,01	1.430,01	195,00	195,00	195,00	195,00	195,00	195,00
R. SAN JUAN	6	CITARA	CITR-2013-31	1405	BETANIA	AMPARO DEL SOCORRO SANCHEZ QUINTERO	FINCA LAS MARIAS	AGROINDUSTRIA	1	3.996,00	1.116,00	1.430,01	1.430,01	1.430,01	1.430,01	1.430,01	195,00	195,00	195,00	195,00	195,00	195,00
R. SAN JUAN	6	CITARA	CITR-2013-52	1410	CIUDAD BOLÍVAR	JULIO GONZALEZ URIBE	FINCA VILLA JUANITA	AGROINDUSTRIA	1	624,00	114,00	390,00	390,00	390,00	390,00	390,00	13,00</					

CONVENCIONES: LB = Línea Base CP = Corto Plazo LP = Largo Plazo DBO5 = Demanda Bioquímica de Oxígeno (medido a los 5 días), SST = Sólidos Suspendidos Totales

CUENCA A TASAR	TRAMO	OFICINA TERRITORIAL	EXPEDIENTE TR	CONS	MUNICIPIO	NOMBRE O RAZÓN SOCIAL	PREDIO	SECTOR (Res. 0631 -2015)	No. USUARIOS	LÍNEA BASE DBO5 (kg/año) LB_2022	LÍNEA BASE SST (kg/año) LB_2022	METAS CP DBO5 (kg/año) CP_2024	METAS CP DBO5 (kg/año) CP_2025	METAS MP DBO5 (kg/año) MP_2026	METAS MP DBO5 (kg/año) MP_2027	METAS MP DBO5 (kg/año) MP_2028	METAS CP SST (kg/año) CP_2024	METAS CP SST (kg/año) CP_2025	METAS MP SST (kg/año) MP_2026	METAS MP SST (kg/año) MP_2027	METAS MP SST (kg/año) MP_2028
R. SAN JUAN	10	CITARA	CITR-2010-4	1432	ANDES	ANTONIO DE JESUS RESTREPO GARCIA	FINCA GUAIMARAL	AGROINDUSTRIA	1	2.412,00	72,00	390,00	390,00	390,00	390,00	390,00	13,00	13,00	13,00	13,00	13,00
R. SAN JUAN	10	CITARA	CITR-2014-16	1438	ANDES	Javier De Jesús Agudelo Castañeda	FINCA LA POSADA	AGROINDUSTRIA	1	162,00	42,00	390,00	390,00	390,00	390,00	390,00	13,00	13,00	13,00	13,00	13,00
R. SAN JUAN	10	CITARA	CITR-2018-182	1430	ANDES	FRANCISCO JOSE RESTREPO	FINCA LA MARGARITA	AGROINDUSTRIA	1	1.387,50	84,00	390,00	390,00	390,00	390,00	390,00	13,00	13,00	13,00	13,00	13,00
R. SAN JUAN	10	CITARA	CITR-2018-183	1433	ANDES	JULIO CESAR AGUDELO CASTAÑEDA	FINCA EL TURPIAL	AGROINDUSTRIA	1	108,00	108,00	1,50	1,50	1,50	1,50	1,50	13,00	13,00	13,00	13,00	13,00
R. SAN JUAN	10	CITARA	CITR-2020-4	1743	ANDES	JORGE ÁLVARO HENAO AGUDELO	PREDIO LA PLAYA	AGROINDUSTRIA	1	5.052,00	12,00	4.680,00	4.680,00	4.680,00	4.680,00	4.680,00	260,00	260,00	260,00	260,00	260,00
R. SAN JUAN	<b>Total 10</b>								<b>9</b>	<b>26.361,50</b>	<b>7.043,00</b>	<b>8.216,83</b>	<b>8.216,83</b>	<b>8.216,83</b>	<b>8.216,83</b>	<b>8.216,83</b>	<b>6.920,00</b>	<b>6.920,00</b>	<b>6.920,00</b>	<b>6.920,00</b>	<b>6.920,00</b>
R. SAN JUAN	12	CITARA	CITR-2001-101	1474	ANDES	SANTIAGO POSADA CEBALLOS	EL CARMELO	AGROINDUSTRIA	1	1.280,00	90,00	390,00	390,00	390,00	390,00	390,00	0,59	0,59	0,59	0,59	0,59
R. SAN JUAN	12	CITARA	CITR-2001-114	1461	ANDES	EVELIO MARIN FORONDA	FINCA LA ISABELA	AGROINDUSTRIA	1	210,00	70,00	266,20	216,20	216,20	216,20	266,20	16,20	16,20	16,20	16,20	16,20
R. SAN JUAN	12	CITARA	CITR-2001-115	1444	CIUDAD BOLÍVAR	ANTONIO MARIA PUERTA ZAPATA	FINCA LA CAMELIA UNO	AGROINDUSTRIA	1	494,00	18,00	529,79	529,79	529,79	529,79	529,79	45,00	45,00	45,00	45,00	45,00
R. SAN JUAN	12	CITARA	CITR-2001-135	1465	JARDÍN	HECTOR GARCIA RIVAS	SAN BARTOLO	AGROINDUSTRIA	1	312,00	72,00	390,00	390,00	390,00	390,00	390,00	0,04	0,04	0,04	0,04	0,04
R. SAN JUAN	12	CITARA	CITR-2001-148	1445	ANDES	ANTONIO DE JESUS RESTREPO GARCIA	EL PARAISO	AGROINDUSTRIA	1	633,00	48,00	390,00	390,00	390,00	390,00	390,00	0,10	0,10	0,10	0,10	0,10
R. SAN JUAN	12	CITARA	CITR-2001-168	1469	ANDES	JHON JAIME RESTREPO CADAVID	FINCA LOS NARANJOS	AGROINDUSTRIA	1	1.340,00	140,00	390,00	390,00	390,00	390,00	390,00	0,13	0,13	0,13	0,13	0,13
R. SAN JUAN	12	CITARA	CITR-2001-182	1477	ANDES	LUIS AVELINO RESTREPO RESTREPO	FINCA SANTA MARTA	AGROINDUSTRIA	1	1.784,00	24,00	390,00	390,00	390,00	390,00	390,00	0,29	0,29	0,29	0,29	0,29
R. SAN JUAN	12	CITARA	CITR-2001-19	1453	ANDES	Maria Helena Gutiérrez Mejía	SORRENTO	AGROINDUSTRIA	1	174,00	24,00	189,40	189,40	134,00	149,00	14,00	14,40	14,40	14,40	14,40	14,40
R. SAN JUAN	12	CITARA	CITR-2001-190	1481	ANDES	LUIS NORBERTO RESTREPO RESTREPO	PORCICOLA PORKILEA- FINCA EL MOLINO	AGROINDUSTRIA	1	930,00	30,00	390,00	390,00	390,00	390,00	390,00	13,00	13,00	13,00	13,00	13,00
R. SAN JUAN	12	CITARA	CITR-2001-192	1482	CIUDAD BOLÍVAR	LUZ MARINA MONCADA DE JARAMILLO	FINCA EL COCO	AGROINDUSTRIA	1	426,00	36,00	390,00	390,00	390,00	390,00	390,00	0,07	0,07	0,07	0,07	0,07
R. SAN JUAN	12	CITARA	CITR-2001-195	1483	ANDES	MARGARITA ELORZA DE POSADA	FINCA LA SAMARIA	AGROINDUSTRIA	1	201,00	36,00	20,30	21,60	20,30	24,30	20,30	20,25	21,60	20,25	24,30	20,25
R. SAN JUAN	12	CITARA	CITR-2001-201	1484	JARDÍN	NORA ELENA VELEZ MEJIA	FINCA EL RECUERDO	AGROINDUSTRIA	1	1.330,50	648,00	3.469,60	3.469,60	3.469,60	3.469,60	3.469,60	0,44	0,44	0,44	0,44	0,44
R. SAN JUAN	12	CITARA	CITR-2001-204	1509	JARDÍN	VALLES Y MONTAÑAS DEL SUR S.A.S	LA CASIANA	AGROINDUSTRIA	1	3.270,00	270,00	2.416,20	2.416,20	2.416,20	2.416,20	2.416,20	16,20	16,20	16,20	16,20	16,20
R. SAN JUAN	12	CITARA	CITR-2001-211	1384	HISPANIA	EMPRESAS PUBLICAS DE HISPANIA S.A.E.S.P	ALCANTARILLADO MUNICIPAL	DOMÉSTICO	1	25.810,00	19.042,00	39.275,02	39.554,96	39.862,89	40.058,84	40.254,80	39.275,02	39.554,96	39.862,89	40.058,84	40.254,80
R. SAN JUAN	12	CITARA	CITR-2001-214	1455	ANDES	COOPERATIVA DE EXPENDEDORES DE CARNES DE ANDES	FINCA LA GLORIA	AGROINDUSTRIA	1	1.068,00	108,00	390,00	390,00	390,00	390,00	390,00	0,48	0,48	0,48	0,48	0,48
R. SAN JUAN	12	CITARA	CITR-2001-217	1443	ANDES	ANTONIO DE JESUS RESTREPO GARCIA	FINCA GUADALUPE	AGROINDUSTRIA	1	642,00	96,00	390,00	390,00	390,00	390,00	390,00	0,09	0,09	0,09	0,09	0,09
R. SAN JUAN	12	CITARA	CITR-2001-23	1491	ANDES	Rita Emilia Saldarría De Los Ríos	FINCA DANUBIO	AGROINDUSTRIA	1	1.208,00	408,00	1.430,00	1.430,00	1.430,00	1.430,00	1.430,00	2,25	2,25	2,25	2,25	2,25
R. SAN JUAN	12	CITARA	CITR-2001-230	1492	CIUDAD BOLÍVAR	JULIO ROBERTO GONZALEZ GONZALEZ	FINCA LOS SAUCES- LAS BRISAS	AGROINDUSTRIA	1	612,00	72,00	390,00	390,00	390,00	390,00	390,00	0,27	0,27	0,27	0,27	0,27
R. SAN JUAN	12	CITARA	CITR-2001-243	1501	ANDES	MONICA ELIANA RUIZ RESTREPO	FINCA LA AMAPOLA	AGROINDUSTRIA	1	911,40	180,00	390,00	390,00	390,00	390,00	390,00	0,37	0,37	0,37	0,37	0,37
R. SAN JUAN	12	CITARA	CITR-2001-27	1457	ANDES	DELIO DE JESUS ESCOBAR VELEZ	FINCA LA PAVA	AGROINDUSTRIA	1	1.608,00	108,00	390,00	390,00	390,00	390,00	390,00	0,25	0,25	0,25	0,25	0,25
R. SAN JUAN	12	CITARA	CITR-2001-287	1463	ANDES	GERMAN ARTURO OCHOA RESTREPO	FINCA LOS RANCHITOS	AGROINDUSTRIA	1	1.720,00	600,00	1.430,00	1.430,00	1.430,00	1.430,00	1.430,00	3,15	3,15	3,15	3,15	3,15
R. SAN JUAN	12	CITARA	CITR-2001-29	1498	ANDES	Rubén Darío Cardona Pareja	FINCA LA ILUSION	AGROINDUSTRIA	1	1.392,00	342,00	390,00	390,00	390,00	390,00	390,00	0,53	0,53	0,53	0,53	0,53
R. SAN JUAN	12	CITARA	CITR-2001-298	1466	ANDES	HUMBERTO HENAO ALVAREZ	LA MESEÑA	AGROINDUSTRIA	1	552,00	72,00	390,00	390,00	390,00	390,00	390,00	0,08	0,08	0,08	0,08	0,08
R. SAN JUAN	12	CITARA	CITR-2001-30	1459	ANDES	EJERCITO NACIONAL INTENDENCIA LOCAL DE BRIGADA 4	BATALLON DE INFANTERIA NO. 11 CACIQUE NUTIBARA	DOMÉSTICO	1	713,84	165,26	713,80	713,80	713,80	713,80	713,80	165,30	165,30	165,30	165,30	165,30
R. SAN JUAN	12	CITARA	CITR-2001-361	1500	ANDES	LEONARDO FABIO LOTERO ARTEAGA	FINCA LA ESPERANZA (Remedios)	AGROINDUSTRIA	1	3.100,00	1.519,20	3.469,60	3.469,60	3.469,60	3.469,60	3.469,60	2,43	2,43	2,43	2,43	2,43
R. SAN JUAN	12	CITARA	CITR-2001-368	1497	ANDES	Rubén Darío Cardona Pareja	FINCA LA MESETA	AGROINDUSTRIA	1	1.188,00	288,00	390,00	390,00	390,00	390,00	390,00	0,45	0,45	0,45	0,45	0,45
R. SAN JUAN	12	CITARA	CITR-2001-369	1495	ANDES	Rubén Darío Cardona Pareja	FINCA EL ULTIMO ESFUERZO	AGROINDUSTRIA	1	984,00	234,00	390,00	390,00	390,00	390,00	390,00	0,38	0,38	0,38	0,38	0,38
R. SAN JUAN	12	CITARA	CITR-2001-370	1496	ANDES	Rubén Darío Cardona Pareja	FINCA GUALANDAY	AGROINDUSTRIA	1	594,00	144,00	390,00	390,00	390,00	390,00	390,00	0,23	0,23	0,23	0,23	0,23
R. SAN JUAN	12	CITARA	CITR-2001-371	1499	BETANIA	ANTONIO DE JESUS RESTREPO GARCIA	FINCA LA MAGDALENA	AGROINDUSTRIA	1	840,00	60,00	390,00	390,00	390,00	390,00	390,00	0,13	0,13	0,13	0,13	0,13
R. SAN JUAN	12	CITARA	CITR-2001-374	1487	SALGAR	MUNICIPIO DE SALGAR	ALCANTARILLADO CORREGIMIENTO PENALISA	DOMÉSTICO	1	3.095,70	2.814,30	3.095,70	3.095,70	3.095,70	3.095,70	3.095,70	2.814,30	2.814,30	2.814,30	2.814,30	2.814,30
R. SAN JUAN	12	CITARA	CITR-2001-382	1510	CIUDAD BOLÍVAR	JMP INVESTORS & CONSULTING S.A.S	FINCA BOYACA (LA SUIZA)	AGROINDUSTRIA	1	935,00	224,00	747,00	807,00	864,00	864,00	864,00	27,00	27,00	54,00	54,00	54,00
R. SAN JUAN	12	CITARA	CITR-2001-387	1758	CIUDAD BOLÍVAR	JMP investors consulting SAS	FINCA LA LIBERTAD	AGROINDUSTRIA	1	1.098,00	336,00	390,00	390,00	390,00	390,00	390,00	0,13	0,13	0,13	0,13	0,13
R. SAN JUAN	12	CITARA	CITR-2001-397	1489	ANDES	Oscar Hernando Ruiz Ortiz	FINCA LA CUMBRE	AGROINDUSTRIA	1	465,00	198,00	727,20	424,00	263,00	269,00	269,00	167,20	14,00	14,00	14,00	14,00
R. SAN JUAN	12	CITARA	CITR-2001-398	1447	ANDES	Carlos Andrés Marín Arango	FINCA LA UNION-EL MOLINO	AGROINDUSTRIA	1	390,00	30,00	390,00	390,00	390,00	390,00	390,00	0,06	0,06	0,06	0,06	0,06
R. SAN JUAN	12	CITARA	CITR-2001-401	1460	ANDES	ELKIN DE JESUS RAMIREZ PAREJA	FINCA SAN RAFAEL	AGROINDUSTRIA	1	972,00	72,00	390,00	390,00	390,00	390,00	390,00	0,45	0,45	0,45	0,45	0,45
R. SAN JUAN	12	CITARA	CITR-2001-410	1468	BETANIA	Adiela María Mejía Restrepo	FINCA LA SIERRA	AGROINDUSTRIA	1	4.578,00	378,00	390,00	390,00	390,00	390,00	390,00	13,00	13,00	13,00	13,00	13,00
R. SAN JUAN	12	CITARA	CITR-2001-422	1449	ANDES	BERNARDO RESTREPO RESTREPO	FINCA LA CABAÑA	AGROINDUSTRIA	1	768,00	18,00	390,00	390,00	390,00	390,00	390,00	0,13	0,13	0,13	0,13	0,13
R. SAN JUAN	12	CITARA	CITR-2001-424	1478	ANDES	Adiela María Mejía Restrepo	FINCA SANTA TERESA	AGROINDUSTRIA	1	2.925,00	270,00	390,00	390,00	390,00	390,00	390,00	1,33	1,33	1,33	1,33	1,33
R. SAN JUAN	12	CITARA	CITR-2001-451	1458	ANDES	Diego Leon Rendon Rendon	FINCA LA AURORA	AGROINDUSTRIA	1	828,00	268,00	792,00	792,00	792,00	792,00	792,00	232,00	232,00	232,00	232,00	232,00
R. SAN JUAN	12	CITARA	CITR-2001-47	1508	CIUDAD BOLÍVAR	LINA ISABEL AGUDELO HERRÓN	LA UNION	AGROINDUSTRIA	1	780,00	30,00	650,00	650,00	650,00	650,00	650,00	0,38	0,38	0,38	0,38	0,38
R. SAN JUAN	12	CITARA	CITR-2001-68	1440	ANDES	Alberto Santamaría Trujillo	FINCA LA PORTADA- CHAPARRALITO	AGROINDUSTRIA	1	468,00	412,00	385,00	385,00	217,20	212,20	2					

CONVENCIONES: LB = Línea Base CP = Corto Plazo LP = Largo Plazo DBO5 = Demanda Bioquímica de Oxígeno (medido a los 5 días), SST = Sólidos Suspendidos Totales

CUENCA A TASAR	TRAMO	OFICINA TERRITORIAL	EXPEDIENTE TR	CONS	MUNICIPIO	NOMBRE O RAZÓN SOCIAL	PREDIO	SECTOR (Res. 0631 -2015)	No. USUARIOS	LÍNEA BASE DBO5 (kg/año) LB_2022	LÍNEA BASE SST (kg/año) LB_2022	METAS CP DBO5 (kg/año) CP_2024	METAS CP DBO5 (kg/año) CP_2025	METAS MP DBO5 (kg/año) MP_2026	METAS MP DBO5 (kg/año) MP_2027	METAS MP DBO5 (kg/año) MP_2028	METAS CP SST (kg/año) CP_2024	METAS CP SST (kg/año) CP_2025	METAS MP SST (kg/año) MP_2026	METAS MP SST (kg/año) MP_2027	METAS MP SST (kg/año) MP_2028	
R. SAN JUAN	12	CITARA	CITR-2010-1	1193	ANDES	MUNICIPIO DE ANDES	USUARIOS SIN ALCANTARILLADO	DOMÉSTICO	1	21.621,00	10.811,00	19.287,59	19.511,54	19.763,48	19.959,44	20.127,40	19.287,59	19.511,54	19.763,48	19.959,44	20.127,40	
R. SAN JUAN	12	CITARA	CITR-2011-16	1490	BETANIA	Pedro Jose Restrepo Perez	FINCA EL TAMBO	AGROINDUSTRIA	1	1.049,00	102,00	77,00	77,00	77,00	77,00	77,00	76,95	76,95	76,95	76,95	76,95	
R. SAN JUAN	12	CITARA	CITR-2011-5	1753	ANDES	Clara Lucia Ruiz Tobón	LA PALMERA	AGROINDUSTRIA	1	666,00	66,00	645,00	645,00	645,00	645,00	645,00	45,00	45,00	45,00	45,00	45,00	
R. SAN JUAN	12	CITARA	CITR-2011-8	1476	ANDES	LUIS AVELINO RESTREPO RESTREPO	FINCA LOS RUCES	AGROINDUSTRIA	1	924,00	24,00	390,00	390,00	390,00	390,00	390,00	0,15	0,15	0,15	0,15	0,15	
R. SAN JUAN	12	CITARA	CITR-2012-12	1757	ANDES	HERNAN DARIO RUIZ TOBON	FINCA LA MARGARITA	AGROINDUSTRIA	1	1.674,00	42,00	390,00	390,00	390,00	390,00	390,00	0,27	0,27	0,27	0,27	0,27	
R. SAN JUAN	12	CITARA	CITR-2013-35	1479	ANDES	Adlela Maria Mejia Restrepo	FINCA LA ELVIRA	AGROINDUSTRIA	1	1.305,00	75,00	390,00	390,00	390,00	390,00	390,00	0,51	0,51	0,51	0,51	0,51	
R. SAN JUAN	12	CITARA	CITR-2013-38	1473	HISPANIA	José Juan Diego Sierra Uribe	FINCA AGUALINDA	AGROINDUSTRIA	1	307,80	82,80	392,40	392,40	392,40	392,40	392,40	32,40	32,40	32,40	32,40	32,40	
R. SAN JUAN	12	CITARA	CITR-2013-39	1472	ANDES	José Juan Diego Sierra Uribe	FINCA LA ALAMEDA	AGROINDUSTRIA	1	219,00	84,00	153,90	153,90	153,90	153,90	153,90	18,90	18,90	18,90	18,90	18,90	
R. SAN JUAN	12	CITARA	CITR-2013-57	1450	ANDES	BIBIANA MARIA RAMIREZ PAREJA	FINCA LA MANUELA	AGROINDUSTRIA	1	630,00	30,00	1.170,00	1.170,00	1.170,00	1.170,00	1.170,00	0,10	0,10	0,10	0,10	0,10	
R. SAN JUAN	12	CITARA	CITR-2013-63	1446	BETANIA	LILIANA MARIA SALDARRIAGA PELAIZ	FINCA EL RESBALON	AGROINDUSTRIA	1	521,70	270,00	235,80	241,50	245,70	235,80	245,70	10,80	13,50	16,20	10,80	16,60	
R. SAN JUAN	12	CITARA	CITR-2013-7	1462	BETANIA	FLABIO ALBERTO BOHORQUEZ RAMIREZ	FINCA LA GABRIELA	AGROINDUSTRIA	1	654,00	54,00	385,00	415,00	430,00	25,00	25,00	25,00	25,00	25,00	25,00	25,00	
R. SAN JUAN	12	CITARA	CITR-2014-21	1504	ANDES	PAULLO ROBERTO GOMEZ RESTREPO	FINCA LA MARGARITA	AGROINDUSTRIA	1	315,60	75,60	390,00	390,00	390,00	390,00	390,00	13,00	13,00	13,00	13,00	13,00	
R. SAN JUAN	12	CITARA	CITR-2015-1	1503	BETANIA	OCTAVIO RESTREPO	FINCA LA ESTELLA	AGROINDUSTRIA	1	840,00	90,00	390,00	390,00	390,00	390,00	390,00	0,38	0,38	0,38	0,38	0,38	
R. SAN JUAN	12	CITARA	CITR-2017-10	1507	ANDES	Caja De Compensacion Familiar Cafetaleros - Antioquia	ECOPARQUE MARIO ARAMBURO	DOMÉSTICO	1	43,67	8,57	43,67	43,67	43,67	43,67	43,67	8,57	8,57	8,57	8,57	8,57	
R. SAN JUAN	12	CITARA	CITR-2018-144	1192	ANDES	Empresa De Servicios Públicos De Andes S.A.E.S.P.	ALCANTARILLADO MUNICIPAL	DOMÉSTICO	1	330.511,00	122.906,80	191.728,17	193.575,74	195.367,33	196.767,01	197.942,75	191.728,17	193.575,74	195.367,33	196.767,01	197.942,75	
R. SAN JUAN	12	CITARA	CITR-2020-11	1749	ANDES	Cooperativa De Caficultores De Andes Ltda	CENTRAL DE BENEFICIO LA CHAPARRALA	AGROINDUSTRIA	1	481,00	60,00	5.014,80	6.784,80	10.570,20	14.925,60	18.081,00	64,80	64,80	70,20	75,60	81,00	
R. SAN JUAN	12	CITARA	CITR-2021-58	1756	ANDES	CARLOS JOSE GALLEGO GALLEG0	LA UNION	AGROINDUSTRIA	1	408,00	108,00	877,50	877,50	877,50	877,50	877,50	29,25	29,25	29,25	29,25	29,25	
R. SAN JUAN	12	CITARA	CITR-2023-46	1759	ANDES	Agrícola Santa Filomena	FINCA EL PAISAJE	AGROINDUSTRIA	1	1.085,40	42,00	390,00	390,00	390,00	390,00	390,00	0,17	0,17	0,17	0,17	0,17	
R. SAN JUAN	<b>Total 12</b>									<b>66</b>	<b>443.312,41</b>	<b>166.738,33</b>	<b>295.858,20</b>	<b>299.996,90</b>	<b>305.824,46</b>	<b>311.576,55</b>	<b>316.184,31</b>	<b>254.458,67</b>	<b>256.655,18</b>	<b>258.956,39</b>	<b>260.752,03</b>	<b>262.298,84</b>
R. SAN JUAN	14	CITARA	CITR-2001-120	1529	CIUDAD BOLÍVAR	FABIOLA DE SAN JOSE ARIAS DE GONZALEZ	FINCA LOVAINA	AGROINDUSTRIA	1	342,70	42,70	390,00	390,00	390,00	390,00	390,00	13,00	13,00	13,00	13,00	13,00	
R. SAN JUAN	14	CITARA	CITR-2001-124	1530	ANDES	Jorge Hernando Mejia Restrepo	FINCA LA PERLA	AGROINDUSTRIA	1	426,00	96,00	358,80	358,80	358,80	358,80	358,80	28,80	28,80	28,80	28,80	28,80	
R. SAN JUAN	14	CITARA	CITR-2001-129	1534	BETANIA	GLORIA AMPARO MEJIA RESTREPO	FINCA LA TALEJA	AGROINDUSTRIA	1	3.572,00	72,00	650,00	650,00	650,00	650,00	650,00	65,00	65,00	65,00	65,00	65,00	
R. SAN JUAN	14	CITARA	CITR-2001-132	1539	BETANIA	JUAN CARLOS CORREA PEREZ	FINCA EL REFLEJO	AGROINDUSTRIA	1	780,00	36,00	390,00	390,00	390,00	390,00	390,00	13,00	13,00	13,00	13,00	13,00	
R. SAN JUAN	14	CITARA	CITR-2001-14	1520	BETANIA	Carlos Andrés Marín Arango	PLAYA RICA	AGROINDUSTRIA	1	1.290,00	30,00	390,00	390,00	390,00	390,00	390,00	13,00	13,00	13,00	13,00	13,00	
R. SAN JUAN	14	CITARA	CITR-2001-150	1536	ANDES	ANGELA MARIA RIVAS DE SIERRA	FINCA LA SOLITA	AGROINDUSTRIA	1	384,00	24,00	390,00	390,00	390,00	390,00	390,00	13,00	13,00	13,00	13,00	13,00	
R. SAN JUAN	14	CITARA	CITR-2001-179	1541	ANDES	LIBARDO RESTREPO ARANGO	FINCA LA MONTANITA	AGROINDUSTRIA	1	2.028,00	488,00	1.170,00	1.170,00	1.170,00	1.170,00	1.170,00	65,00	65,00	65,00	65,00	65,00	
R. SAN JUAN	14	CITARA	CITR-2001-216	1531	ANDES	Luis Fernando González Díaz	FINCA EL SILENCIO, MATECAÑA	AGROINDUSTRIA	1	1.248,00	48,00	390,00	390,00	390,00	390,00	390,00	13,00	13,00	13,00	13,00	13,00	
R. SAN JUAN	14	CITARA	CITR-2001-256	1545	ANDES	Nicolas Esteban Mejia Restrepo	FINCA LA BODEGA	AGROINDUSTRIA	1	1.086,00	306,00	972,00	972,00	972,00	972,00	972,00	72,00	72,00	72,00	72,00	72,00	
R. SAN JUAN	14	CITARA	CITR-2001-267	1543	BETANIA	LUZ MARINA ROMAN MARQUEZ	FINCA ESTAMBUL	AGROINDUSTRIA	1	393,00	18,00	390,00	390,00	390,00	390,00	390,00	13,00	13,00	13,00	13,00	13,00	
R. SAN JUAN	14	CITARA	CITR-2001-269	1523	BETANIA	CARLOS ALBERTO URIBE PALACIO	FINCA LA AURORA	AGROINDUSTRIA	1	618,00	18,00	699,00	699,00	699,00	699,00	699,00	9,00	9,00	9,00	9,00	9,00	
R. SAN JUAN	14	CITARA	CITR-2001-274	1548	BETANIA	RUBEN DARIO ESCOBAR ARANGO	EL SILENCIO	AGROINDUSTRIA	1	921,00	36,00	856,20	826,20	841,20	16,20	16,20	16,20	16,20	16,20	16,20	16,20	
R. SAN JUAN	14	CITARA	CITR-2001-300	1542	ANDES	LUZ MARIA BURGOS SIERRA	FINCA GUALANDAY	AGROINDUSTRIA	1	90,00	90,00	1,50	1,50	1,50	1,50	1,50	13,00	13,00	13,00	13,00	13,00	
R. SAN JUAN	14	CITARA	CITR-2001-357	1547	BETANIA	RODRIGO ANTONIO SANCHEZ QUINTERO	FINCA LA JULIA	AGROINDUSTRIA	1	541,50	54,00	465,80	435,80	450,80	480,80	465,80	15,75	15,75	15,75	15,75	15,75	
R. SAN JUAN	14	CITARA	CITR-2001-456	1544	ANDES	MUNICIPIO DE ANDES	ALCANTARILLADO CORREGIMIENTO TAPARTO (VILLA CÉSAR)	DOMÉSTICO	1	14.014,00	6.569,00	9.853,75	9.853,75	9.853,75	9.853,75	9.853,75	6.569,00	6.569,00	6.569,00	6.569,00	6.569,00	
R. SAN JUAN	14	CITARA	CITR-2001-64	1516	ANDES	AICARDO GARCIA LOAIZA	FINCA SANTA CRUZ	AGROINDUSTRIA	1	786,00	306,00	1.430,00	1.430,00	1.430,00	1.430,00	1.430,00	195,00	195,00	195,00	195,00	195,00	
R. SAN JUAN	14	CITARA	CITR-2001-66	1517	BETANIA	ALBERTO ECHEVERRI ECHEVERRI	FINCA LOS ARRAYANES	AGROINDUSTRIA	1	720,00	90,00	390,00	390,00	390,00	390,00	390,00	13,00	13,00	13,00	13,00	13,00	
R. SAN JUAN	14	CITARA	CITR-2001-86	1519	ANDES	Carlos Andrés Marín Arango	FINCA LA POTRANCA	AGROINDUSTRIA	1	564,00	24,00	390,00	390,00	390,00	390,00	390,00	13,00	13,00	13,00	13,00	13,00	
R. SAN JUAN	14	CITARA	CITR-2010-7	1525	BETANIA	Nicolas Esteban Mejia Restrepo	LA SOLITA	AGROINDUSTRIA	1	1.524,00	594,00	1.074,00	1.074,00	1.074,00	1.074,00	1.074,00	144,00	144,00	144,00	144,00	144,00	
R. SAN JUAN	14	CITARA	CITR-2011-3	1546	ANDES	Nicolas Esteban Mejia Restrepo	LA BERMUDEZ	AGROINDUSTRIA	1	909,00	144,00	799,20	799,20	799,20	799,20	799,20	34,20	34,20	34,20	34,20	34,20	
R. SAN JUAN	14	CITARA	CITR-2012-27	1554	BETANIA	DIANA CAROLINA ARANGO BOTERO	LA SELVA	AGROINDUSTRIA	1	1,23	1,08	390,00	390,00	390,00	390,00	390,00	13,00	13,00	13,00	13,00	13,00	
R. SAN JUAN	14	CITARA	CITR-2013-17	1540	ANDES	GLORIA EUGENIA SALAZAR	FINCA LA JOYA	AGROINDUSTRIA	1	1.518,00	18,00	390,00	390,00	390,00	390,00	390,00	13,00	13,00	13,00	13,00	13,00	
R. SAN JUAN	14	CITARA	CITR-2013-45	1528	BETANIA	ELKIN RAMIREZ	FINCA SAN FRANCISCO	AGROINDUSTRIA	1	690,00	90,00	390,00	390,00	390,00	390,00	390,00	13,00	13,00	13,00	13,00	13,00	
R. SAN JUAN	14	CITARA	CITR-2013-6	1538	BETANIA	Juan Carlos Álvarez Molina	FINCA LA CABAÑITA	AGROINDUSTRIA	1	696,00	96,00	390,00	390,00	390,00	390,00	390,00	13,00	13,00	13,00	13,00	13,00	
R. SAN JUAN	14	CITARA	CITR-2018-145	1557	ANDES	Amparo Del Socorro Lopera Arenas	FINCA BORINQUEN	AGROINDUSTRIA	1	1.287,00	162,00	390,00	390,00	390,00	390,00	390,00	13,00	13,00	13,00	13,00	13,00	
R. SAN JUAN	14	CITARA	CITR-2018-149	1556	BETANIA	ANDINA DE CAFE S.A.S	FINCA VILLA ANA (PALENQUE)	AGROINDUSTRIA	1	984,00	84,00	390,00	390,00	390,00	390,00	390,00	13,00	13,00	13,00	13,00	13,00	
R. SAN JUAN	14	CITARA	CITR-2018-152	1555	ANDES	ARANGO Y CIA INVERSIONES SAN ANTONIO S.A.S.	FINCA EL PORVENIR	AGROINDUSTRIA	1	198,00	198,00	2.445,00	3.228,00	4.750,80	5.669,40	5.226,00	91,80	108,00	124,20	167,40	216,00	
R. SAN JUAN	14	CITARA	CITR-2018-159	1558	BETANIA	PEDRO NOLASCO ARANGO OCHOA	FINCA LOS RANCHITOS	AGROINDUSTRIA	1	778,00	78,00	390,00										





CONVENCIONES: LB = Línea Base CP = Corto Plazo LP = Largo Plazo DBO5 = Demanda Bioquímica de Oxígeno (medido a los 5 días), SST = Sólidos Suspendidos Totales

CUENCA A TASAR	TRAMO	OFICINA TERRITORIAL	EXPEDIENTE TR	CONS	MUNICIPIO	NOMBRE O RAZÓN SOCIAL	PREDIO	SECTOR (Res. 0631 -2015)	No. USUARIOS	LÍNEA BASE DBO5 (kg/año) LB_2022	LÍNEA BASE SST (kg/año) LB_2022	METAS CP DBO5 (kg/año) CP_2024	METAS CP DBO5 (kg/año) CP_2025	METAS MP DBO5 (kg/año) MP_2026	METAS MP DBO5 (kg/año) MP_2027	METAS MP DBO5 (kg/año) MP_2028	METAS CP SST (kg/año) CP_2024	METAS CP SST (kg/año) CP_2025	METAS MP SST (kg/año) MP_2026	METAS MP SST (kg/año) MP_2027	METAS MP SST (kg/año) MP_2028		
R. SAN JUAN	19	CITARA	CITR-2001-218	1685	ANDES	OLGA ISABEL ALVAREZ POSADA	FINCA EL EDEN	AGROINDUSTRIA	1	480,00	30,00	390,00	390,00	390,00	390,00	390,00	13,00	13,00	13,00	13,00	13,00	13,00	
R. SAN JUAN	19	CITARA	CITR-2001-222	1687	CIUDAD BOLÍVAR	OTILIA DE JESUS BERMUDEZ DE CORREA	FINCA PARAISO O SAN ANTONIO	AGROINDUSTRIA	1	474,00	54,00	390,00	390,00	390,00	390,00	390,00	390,00	13,00	13,00	13,00	13,00	13,00	13,00
R. SAN JUAN	19	CITARA	CITR-2001-228	1689	CIUDAD BOLÍVAR	Jorge Andrés Zapata Ortiz	FINCA PAMPLONITA	AGROINDUSTRIA	1	1.254,00	54,00	1.145,40	1.085,40	1.085,40	1.175,40	5,40	5,40	5,40	5,40	5,40	5,40	5,40	5,40
R. SAN JUAN	19	CITARA	CITR-2001-237	1631	CIUDAD BOLÍVAR	Fernan Adolfo Zapata Restrepo	COROZAL	AGROINDUSTRIA	1	468,00	168,00	404,40	329,40	350,40	419,40	404,40	14,40	14,40	14,40	14,40	14,40	14,40	14,40
R. SAN JUAN	19	CITARA	CITR-2001-238	1715	CIUDAD BOLÍVAR	Juan Guillermo Velez Velasquez	FINCA LA LUJSA	AGROINDUSTRIA	1	372,60	372,60	39,60	39,60	39,60	39,60	39,60	39,60	39,60	39,60	39,60	39,60	39,60	39,60
R. SAN JUAN	19	CITARA	CITR-2001-24	1666	CIUDAD BOLÍVAR	LUIS CONRRADO RUIZ CADAVID	FINCA LA ESTRELLA	GANADERIA	1	351,00	981,00	15.816,40	15.816,40	15.816,40	15.816,40	15.816,40	14.059,00	14.059,00	14.059,00	14.059,00	14.059,00	14.059,00	14.059,00
R. SAN JUAN	19	CITARA	CITR-2001-240	1698	CIUDAD BOLÍVAR	SANTIAGO DE JESUS ARREDONDO CANO	FINCA LA ESPERANZA	AGROINDUSTRIA	1	1.152,00	432,00	604,00	755,40	755,40	755,40	755,40	4,00	5,40	5,40	5,40	5,40	5,40	5,40
R. SAN JUAN	19	CITARA	CITR-2001-25	1680	CIUDAD BOLÍVAR	MATILDE VELEZ CORREA	FINCA LA CASCAITA	AGROINDUSTRIA	1	1.110,00	270,00	390,00	390,00	390,00	390,00	390,00	13,00	13,00	13,00	13,00	13,00	13,00	13,00
R. SAN JUAN	19	CITARA	CITR-2001-260	1686	CIUDAD BOLÍVAR	OMAIRA DE JESUS MARQUEZ HERNANDEZ	FINCA LA LORENA	AGROINDUSTRIA	1	1.150,20	70,20	270,00	306,00	306,00	306,00	306,00	74,00	82,00	82,00	82,00	82,00	82,00	82,00
R. SAN JUAN	19	CITARA	CITR-2001-28	1627	CIUDAD BOLÍVAR	GILMA DEL SOCORRO VARGAS VARGAS	LA PRADERA	AGROINDUSTRIA	1	5.744,30	1.584,30	2.537,20	1.153,60	1.153,60	1.153,60	1.153,60	697,20	7,20	7,20	7,20	7,20	7,20	7,20
R. SAN JUAN	19	CITARA	CITR-2001-295	1652	CIUDAD BOLÍVAR	Beatriz Elena Vargas Restrepo	FINCA EL EDEN- PATIO BONITO	AGROINDUSTRIA	1	291,00	30,00	390,00	390,00	390,00	390,00	390,00	13,00	13,00	13,00	13,00	13,00	13,00	13,00
R. SAN JUAN	19	CITARA	CITR-2001-314	1624	CIUDAD BOLÍVAR	FRANCISCO CRISTOBAL URREGO G.	FINCA SAN CARLOS	AGROINDUSTRIA	1	639,00	144,00	390,00	390,00	390,00	390,00	390,00	13,00	13,00	13,00	13,00	13,00	13,00	13,00
R. SAN JUAN	19	CITARA	CITR-2001-315	1643	CIUDAD BOLÍVAR	JOSE OCTAVIANO MACHADO	FINCA LA MAGNOLIA	AGROINDUSTRIA	1	748,80	52,80	390,00	390,00	390,00	390,00	390,00	13,00	13,00	13,00	13,00	13,00	13,00	13,00
R. SAN JUAN	19	CITARA	CITR-2001-341	1678	CIUDAD BOLÍVAR	Fabio Alonso Moreno Vargas	FINCA EL AMPARO	AGROINDUSTRIA	1	870,00	90,00	785,40	770,40	755,40	785,40	800,40	5,40	5,40	5,40	5,40	5,40	5,40	5,40
R. SAN JUAN	19	CITARA	CITR-2001-356	1621	CIUDAD BOLÍVAR	Diego Luis Bolivar Puerta	FINCA LA CAROLA	AGROINDUSTRIA	1	990,00	90,00	1.359,00	1.359,00	1.359,00	1.359,00	1.359,00	9,00	9,00	9,00	9,00	9,00	9,00	9,00
R. SAN JUAN	19	CITARA	CITR-2001-384	1692	CIUDAD BOLÍVAR	SANTIAGO AGUDELO SOLIS	FINCA LOS ALMENDROS	AGROINDUSTRIA	1	729,00	225,00	1.430,00	1.430,00	1.430,00	1.430,00	1.430,00	195,00	195,00	195,00	195,00	195,00	195,00	195,00
R. SAN JUAN	19	CITARA	CITR-2001-385	1695	CIUDAD BOLÍVAR	SANTIAGO AGUDELO SOLIS	FINCA VILLA LIBIA	AGROINDUSTRIA	1	1.236,00	396,00	390,00	390,00	390,00	390,00	390,00	13,00	13,00	13,00	13,00	13,00	13,00	13,00
R. SAN JUAN	19	CITARA	CITR-2001-386	1694	CIUDAD BOLÍVAR	SANTIAGO AGUDELO SOLIS	FINCA EL COROZO	AGROINDUSTRIA	1	366,00	54,00	390,00	390,00	390,00	390,00	390,00	13,00	13,00	13,00	13,00	13,00	13,00	13,00
R. SAN JUAN	19	CITARA	CITR-2001-390	1599	CIUDAD BOLÍVAR	ADOLFO LEON GONZALEZ URIBE	FINCA LA MIRANDA	AGROINDUSTRIA	1	750,00	150,00	390,00	390,00	390,00	390,00	390,00	13,00	13,00	13,00	13,00	13,00	13,00	13,00
R. SAN JUAN	19	CITARA	CITR-2001-391	1603	ANDES	Alberto Santamaria Trujillo	FINCA LA ROCHELA	AGROINDUSTRIA	1	144,00	88,00	144,00	144,00	144,00	144,00	144,00	88,00	88,00	88,00	88,00	88,00	88,00	88,00
R. SAN JUAN	19	CITARA	CITR-2001-395	1605	CIUDAD BOLÍVAR	AGROPECUARIA FARALLONES S.A	LA FLORIDA	AGROINDUSTRIA	1	1.156,00	36,00	1.514,40	14,00	11,00	11,00	11,00	14,40	14,40	11,00	11,00	11,00	11,00	11,00
R. SAN JUAN	19	CITARA	CITR-2001-399	1684	ANDES	OLGA CECILIA JARAMILLO HENAO	LA PAVA	AGROINDUSTRIA	1	1.188,30	287,40	1.170,00	1.170,00	1.170,00	1.170,00	1.170,00	65,00	65,00	65,00	65,00	65,00	65,00	65,00
R. SAN JUAN	19	CITARA	CITR-2001-40	1614	ANDES	MARLENY ARROYAVE GONZALEZ	FINCA SAN GABRIEL (LA CASA ROJA)	AGROINDUSTRIA	1	774,00	24,00	650,00	650,00	650,00	650,00	650,00	65,00	65,00	65,00	65,00	65,00	65,00	65,00
R. SAN JUAN	19	CITARA	CITR-2001-405	1648	CIUDAD BOLÍVAR	JUAN GONZALO SANCHEZ	FINCA LA MARIA	AGROINDUSTRIA	1	790,20	70,20	390,00	390,00	390,00	390,00	390,00	13,00	13,00	13,00	13,00	13,00	13,00	13,00
R. SAN JUAN	19	CITARA	CITR-2001-406	1626	CIUDAD BOLÍVAR	GILMA DEL SOCORRO VARGAS VARGAS	FINCA LOS CISNES	AGROINDUSTRIA	1	5.744,00	1.584,00	12,00	12,00	12,00	12,00	12,00	12,00	12,00	12,00	12,00	12,00	12,00	12,00
R. SAN JUAN	19	CITARA	CITR-2001-407	1679	CIUDAD BOLÍVAR	MARIA OLGA VARGAS VARGAS	FINCA LA MARGARITA	AGROINDUSTRIA	1	912,00	12,00	1.205,40	1.205,40	1.205,40	1.205,40	1.205,40	5,40	5,40	5,40	5,40	5,40	5,40	5,40
R. SAN JUAN	19	CITARA	CITR-2001-417	1661	CIUDAD BOLÍVAR	LEON DARIO ACEVEDO VARGAS	FINCA LA ISLETA	AGROINDUSTRIA	1	1.084,00	234,00	650,00	650,00	650,00	650,00	650,00	65,00	65,00	65,00	65,00	65,00	65,00	65,00
R. SAN JUAN	19	CITARA	CITR-2001-418	1672	CIUDAD BOLÍVAR	MARGARITA VELEZ RAMIREZ	FINCA VILLA LUCIA	AGROINDUSTRIA	1	660,00	60,00	390,00	390,00	390,00	390,00	390,00	13,00	13,00	13,00	13,00	13,00	13,00	13,00
R. SAN JUAN	19	CITARA	CITR-2001-419	1658	CIUDAD BOLÍVAR	GERMAN DE JESUS TORO CADAVID	FINCA LOS NARANJOS	AGROINDUSTRIA	1	660,00	120,00	390,00	390,00	390,00	390,00	390,00	13,00	13,00	13,00	13,00	13,00	13,00	13,00
R. SAN JUAN	19	CITARA	CITR-2001-42	1671	CIUDAD BOLÍVAR	MAGNOLIA HENAO DE PUERTA	FINCA LA SELVA	AGROINDUSTRIA	1	720,00	60,00	390,00	390,00	390,00	390,00	390,00	13,00	13,00	13,00	13,00	13,00	13,00	13,00
R. SAN JUAN	19	CITARA	CITR-2001-420	1647	CIUDAD BOLÍVAR	JUAN DIEGO VELEZ RAMIREZ	FINCA EL PRADO	AGROINDUSTRIA	1	624,00	24,00	390,00	390,00	390,00	390,00	390,00	13,00	13,00	13,00	13,00	13,00	13,00	13,00
R. SAN JUAN	19	CITARA	CITR-2001-421	1604	CIUDAD BOLÍVAR	SOFIA INÉS BOLIVAR PUERTA	FINCA EL PARAISO	AGROINDUSTRIA	1	1.858,00	108,00	3,60	3,60	3,60	3,60	3,60	3,60	3,60	3,60	3,60	3,60	3,60	3,60
R. SAN JUAN	19	CITARA	CITR-2001-425	1628	CIUDAD BOLÍVAR	GLORIA ELENA GONZALEZ DE LONDOÑO	FINCA SANTA ANA	AGROINDUSTRIA	1	520,00	120,00	902,70	542,70	544,10	542,70	544,10	2,70	2,70	4,10	2,70	4,10	2,70	4,10
R. SAN JUAN	19	CITARA	CITR-2001-427	1674	CIUDAD BOLÍVAR	MARIA DEL SOCORRO BUITRAGO RIOS	FINCA EL LLANO	AGROINDUSTRIA	1	396,00	36,00	390,00	390,00	390,00	390,00	390,00	13,00	13,00	13,00	13,00	13,00	13,00	13,00
R. SAN JUAN	19	CITARA	CITR-2001-428	1683	CIUDAD BOLÍVAR	MUNICIPIO DE CIUDAD BOLIVAR	ALCANTARILLADO CORREGIMIENTO SAN BERNARDO DE LOS FARALLONES	DOMÉSTICO	1	5.884,90	2.363,90	5.598,72	5.598,72	5.598,72	5.598,72	5.598,72	5.598,72	5.598,72	5.598,72	5.598,72	5.598,72	5.598,72	5.598,72
R. SAN JUAN	19	CITARA	CITR-2001-430	1700	CIUDAD BOLÍVAR	Yoan Felipe Piedrahita Bedoya	FINCA EL DANUBIO	AGROINDUSTRIA	1	2.826,00	126,00	390,00	390,00	390,00	390,00	390,00	13,00	13,00	13,00	13,00	13,00	13,00	13,00
R. SAN JUAN	19	CITARA	CITR-2001-431	1737	CIUDAD BOLÍVAR	COFFEE BLEND S.A.S.	PREDIO LAS ACACIAS	AGROINDUSTRIA	1	993,00	102,00	799,00	859,00	889,00	919,00	979,00	4,00	4,00	4,00	4,00	4,00	4,00	4,00
R. SAN JUAN	19	CITARA	CITR-2001-432	1755	CIUDAD BOLÍVAR	Coffee Fields S.A.S	LA PRADERA	AGROINDUSTRIA	1	933,00	12,00	390,00	390,00	390,00	390,00	390,00	13,00	13,00	13,00	13,00	13,00	13,00	13,00
R. SAN JUAN	19	CITARA	CITR-2001-439	1650	CIUDAD BOLÍVAR	Juan Guillermo Puerta Agudelo	FINCA LA LUCIA	AGROINDUSTRIA	1	558,00	108,00	613,50	613,50	613,50	613,50	613,50	13,50	13,50	13,50	13,50	13,50	13,50	13,50
R. SAN JUAN	19	CITARA	CITR-2001-440	1651	CIUDAD BOLÍVAR	Juan Guillermo Puerta Agudelo	FINCA LA MAGDALENA	AGROINDUSTRIA	1	1.044,00	54,00	996,80	1.002,20	996,80	996,80	996,80	6,80	6,80	6,80	6,80	6,80	6,80	6,80
R. SAN JUAN	19	CITARA	CITR-2001-441	1654	CIUDAD BOLÍVAR	Julio Cesar Durango Tobón	LA BASTILLA	AGROINDUSTRIA	1	390,00	90,00	396,80	396,80	396,80	396,80	396,80	6,75	6,75	6,75	6,75	6,75	6,75	6,75
R. SAN JUAN	19	CITARA	CITR-2001-443	1664	CIUDAD BOLÍVAR	LUIS BERNARDO VELEZ VARGAS	FINCA LA ISLETICA	AGROINDUSTRIA	1	689,80	64,80	241,80	241,80	241,80	241,80	241,80	1,80	1,80	1,80	1,80	1,80	1,80	1,80
R. SAN JUAN	19	CITARA	CITR-2001-445	1635	CIUDAD BOLÍVAR	Diana Marcela Martínez García	FINCA GUAYACANES	AGROINDUSTRIA	1	510,00	90,00	1.212,00	912,00										



CONVENCIONES: LB = Línea Base, CP = Corto Plazo, LP = Largo Plazo, DBO5 = Demanda Bioquímica de Oxígeno (medido a los 5 días), SST = Sólidos Suspendidos Totales

CUENCA A TASAR	TRAMO	OFICINA TERRITORIAL	EXPEDIENTE TR	CONS	MUNICIPIO	NOMBRE O RAZÓN SOCIAL	PREDIO	SECTOR (Res. 0631 -2015)	No. USUARIOS	LÍNEA BASE DBO5 (kg/año) LB_2022	LÍNEA BASE SST (kg/año) LB_2022	METAS CP DBO5 (kg/año) CP_2024	METAS CP DBO5 (kg/año) CP_2025	METAS MP DBO5 (kg/año) MP_2026	METAS MP DBO5 (kg/año) MP_2027	METAS MP DBO5 (kg/año) MP_2028	METAS CP SST (kg/año) CP_2024	METAS CP SST (kg/año) CP_2025	METAS MP SST (kg/año) MP_2026	METAS MP SST (kg/año) MP_2027	METAS MP SST (kg/año) MP_2028	
R. TARAÁ	4	PANZENU	PZTR-2014-21	493	TARAÁ	Municipio De Tarazá	CORREGIMIENTO EL GUAIMARO, USUARIOS SIN ALCANTARILLADO	DOMÉSTICO	1	6.123,60	3.175,20	6.123,60	6.123,60	6.123,60	6.123,60	6.123,60	3.175,20	3.175,20	3.175,20	3.175,20	3.175,20	
R. TARAÁ	4	PANZENU	PZTR-2018-56	494	TARAÁ	Asociación De Piscicultores Del Corregimiento De El Guaimaro	BUENOS AIRES	OTRAS INDUSTRIAS	1	62,20	217,73	62,20	62,20	62,20	62,20	62,20	217,73	217,73	217,73	217,73	217,73	
R. TARAÁ	<b>Total 4</b>								<b>4</b>	<b>154.479,42</b>	<b>100.045,51</b>	<b>254.255,75</b>	<b>268.728,44</b>	<b>283.313,11</b>	<b>299.213,47</b>	<b>315.505,75</b>	<b>172.552,03</b>	<b>182.069,85</b>	<b>191.699,66</b>	<b>202.094,61</b>	<b>212.881,48</b>	
<b>Total R. TARAÁ</b>									<b>4</b>	<b>154.479,42</b>	<b>100.045,51</b>	<b>254.255,75</b>	<b>268.728,44</b>	<b>283.313,11</b>	<b>299.213,47</b>	<b>315.505,75</b>	<b>172.552,03</b>	<b>182.069,85</b>	<b>191.699,66</b>	<b>202.094,61</b>	<b>212.881,48</b>	
R. TIGÚI	1	PANZENU	PZTR-2012-10	496	EL BAGRE	MINEROS ALUVIAL S.A.S BIC	CAMPAMENTO ZONA INDUSTRIAL	DOMÉSTICO	1	617,73	194,71	6.278,19	6.278,19	6.278,19	6.278,19	6.278,19	6.278,19	6.278,19	6.278,19	6.278,19	6.278,19	
R. TIGÚI	1	PANZENU	PZTR-2012-10	498	EL BAGRE	MINEROS ALUVIAL S.A.S BIC	CAMPAMENTO ZONA INDUSTRIAL	MINERIA	1	62,16	13,44	1.461,69	1.461,69	1.461,69	1.461,69	1.461,69	1.461,69	1.461,69	1.461,69	1.461,69	1.461,69	
R. TIGÚI	1	PANZENU	PZTR-2012-20	497	ZARAGOZA	Operadora Minera S.A.S.	MINA LA YE	MINERIA	1	3.182,72	8.959,20	61.593,70	61.593,70	61.593,70	61.593,70	61.593,70	61.593,70	61.593,70	61.593,70	61.593,70	61.593,70	
R. TIGÚI	1	PANZENU	PZTR-2012-20	499	ZARAGOZA	Operadora Minera S.A.S.	MINA LA YE	DOMÉSTICO	1	1.184,00	462,58	18.370,80	17.146,08	17.146,08	14.696,64	13.471,92	18.370,80	17.146,08	17.146,08	14.696,64	13.471,92	
R. TIGÚI	1	PANZENU	PZTR-2014-18	495	EL BAGRE	Municipio De El Bagre	CORREGIMIENTO PUERTO LOPEZ, USUARIOS SIN ALCANTARILLADO	DOMÉSTICO	1	41.465,52	21.500,64	15.564,44	15.564,44	15.564,44	15.564,44	15.564,44	15.564,44	15.564,44	15.564,44	15.564,44	15.564,44	
R. TIGÚI	1	PANZENU	PZTR-2021-10	514	ZARAGOZA	Negocios Agroforestales S.A.S. Bic	FINCA DE CAUCHO EL LLANO	DOMÉSTICO	1	9,54	11,93	9,54	9,54	9,54	9,54	9,54	11,93	11,93	11,93	11,93	11,93	
R. TIGÚI	1	PANZENU	PZTR-2021-11	515	ZARAGOZA	NEGOCIOS AGROFORESTALES S.A.S BIC	FINCA LA SIERRITA	DOMÉSTICO	1	13,70	2,12	13,70	13,70	13,70	13,70	13,70	2,12	2,12	2,12	2,12	2,12	
R. TIGÚI	1	PANZENU	PZTR-2021-15	512	ZARAGOZA	EMPRESA MINERA DE JOBO MEDIO - EMIJOM	JOBO MEDIO	DOMÉSTICO	1	0,54	2,28	0,54	0,54	0,54	0,54	0,54	2,28	2,28	2,28	2,28	2,28	
R. TIGÚI	<b>Total 1</b>								<b>8</b>	<b>46.535,91</b>	<b>31.146,90</b>	<b>103.292,60</b>	<b>102.067,88</b>	<b>102.067,88</b>	<b>99.618,44</b>	<b>98.393,72</b>	<b>103.285,15</b>	<b>102.060,43</b>	<b>102.060,43</b>	<b>102.060,43</b>	<b>99.610,99</b>	<b>98.386,27</b>
<b>Total R. TIGÚI</b>									<b>8</b>	<b>46.535,91</b>	<b>31.146,90</b>	<b>103.292,60</b>	<b>102.067,88</b>	<b>102.067,88</b>	<b>99.618,44</b>	<b>98.393,72</b>	<b>103.285,15</b>	<b>102.060,43</b>	<b>102.060,43</b>	<b>102.060,43</b>	<b>99.610,99</b>	<b>98.386,27</b>
R. TONUSCO	2	HEVEXICOS	HX4-2021-207	1767	SANTA FE DE ANTIOQUIA	GRUPO COLONIAL S.A.S	HOTEL SANTA FE COLONIAL	HOTELERO	1	279,94	279,94	279,94	279,94	279,94	279,94	279,94	279,94	279,94	279,94	279,94	279,94	
R. TONUSCO	2	HEVEXICOS	HXTR-2012-1	289	SANTA FE DE ANTIOQUIA	Municipio De Santa Fe De Antioquia	USUARIOS SIN ALCANTARILLADO	DOMÉSTICO	1	16.837,00	12.508,00	0,00	0,00	0,00	0,00	0,00	0,00	0,00	0,00	0,00	0,00	
R. TONUSCO	2	HEVEXICOS	HXTR-2013-6	292	SANTA FE DE ANTIOQUIA	Terra Hoteles S.A.S.	LODGE HOTEL LAS ARDILLAS	HOTELERO	1	263,00	263,14	263,00	263,00	263,00	263,00	263,00	263,14	263,14	263,14	263,14	263,14	
R. TONUSCO	2	HEVEXICOS	HXTR-2019-7	293	SANTA FE DE ANTIOQUIA	Gen Inmobiliaria Sas	PARQUE ACUÁTICO KANALOA	HOTELERO	1	3.201,00	3.790,80	2.300,14	2.300,14	2.706,05	2.706,05	3.247,26	2.115,07	2.115,07	2.488,32	2.488,32	2.985,98	
R. TONUSCO	<b>Total 2</b>								<b>4</b>	<b>20.580,94</b>	<b>16.841,88</b>	<b>2.843,08</b>	<b>2.843,08</b>	<b>3.248,99</b>	<b>3.248,99</b>	<b>3.790,20</b>	<b>2.658,15</b>	<b>2.658,15</b>	<b>3.031,40</b>	<b>3.031,40</b>	<b>3.529,06</b>	
<b>Total R. TONUSCO</b>									<b>4</b>	<b>20.580,94</b>	<b>16.841,88</b>	<b>2.843,08</b>	<b>2.843,08</b>	<b>3.248,99</b>	<b>3.248,99</b>	<b>3.790,20</b>	<b>2.658,15</b>	<b>2.658,15</b>	<b>3.031,40</b>	<b>3.031,40</b>	<b>3.529,06</b>	
R. VOLCÁN	2	ZENUFANA	ZFTR-2012-11	705	VEGACHÍ	EMPRESAS PUBLICAS DE VEGACHI S.A. E.S.P	ALCANTARILLADO MUNICIPAL	DOMÉSTICO	1	19.628,49	10.661,52	17.580,02	17.878,48	13.300,47	13.527,68	13.757,59	7.844,71	7.977,91	7.520,37	7.648,67	7.778,67	
R. VOLCÁN	2	ZENUFANA	ZFTR-2012-24	706	VEGACHÍ	MUNICIPIO DE VEGACHI	USUARIOS SIN ALCANTARILLADO	DOMÉSTICO	1	5.744,29	2.671,21	2.074,65	2.109,92	2.145,79	2.182,26	2.219,36	964,75	981,15	997,83	1.014,80	1.032,05	
R. VOLCÁN	<b>Total 2</b>								<b>2</b>	<b>25.372,78</b>	<b>13.332,73</b>	<b>19.654,67</b>	<b>19.988,40</b>	<b>15.446,26</b>	<b>15.709,94</b>	<b>15.976,95</b>	<b>8.809,46</b>	<b>8.959,06</b>	<b>8.518,20</b>	<b>8.663,47</b>	<b>8.810,72</b>	
<b>Total R. VOLCÁN</b>									<b>2</b>	<b>25.372,78</b>	<b>13.332,73</b>	<b>19.654,67</b>	<b>19.988,40</b>	<b>15.446,26</b>	<b>15.709,94</b>	<b>15.976,95</b>	<b>8.809,46</b>	<b>8.959,06</b>	<b>8.518,20</b>	<b>8.663,47</b>	<b>8.810,72</b>	
<b>Total general</b>									<b>1573</b>	<b>10.647.278,29</b>	<b>12.162.903,64</b>	<b>15.229.542,53</b>	<b>15.349.920,13</b>	<b>15.247.071,05</b>	<b>14.894.849,41</b>	<b>15.395.916,81</b>	<b>12.516.767,14</b>	<b>12.600.153,86</b>	<b>12.538.689,88</b>	<b>12.324.145,64</b>	<b>12.469.905,17</b>	



**Proceso de Consulta para el Establecimiento de las Metas de Carga Contaminante del quinquenio 2024-2028 en las Fuentes Hídricas de la Jurisdicción de Corantioquia**

MUNICIPIO	PRESTADOR	TERRITORIAL	CONS	CUENCA	TRAMO	NUMERO DE VERTIMIENTOS A ELIMINAR					
						2024	2025	2026	2027	2028	TOTAL
ANZÁ	Municipio de Anzá	HEVÉXICOS	197	Q. LA SAPERA	2	0	0	0	0	0	0
BURITICÁ	Empresa de Servicios Públicos Domiciliarios de Buriticá S.A. E.S.P.	HEVÉXICOS	201	Q. REMANGOS	1	0	0	0	0	0	0
CAICEDO	Municipio de Caicedo	HEVÉXICOS	205	Q. LA NOQUE	2	0	0	0	0	0	0
EBÉJICO	Empresa de Servicios Públicos de Ebéjico S.A. E.S.P.	HEVÉXICOS	220	Q. JUAN RAMOS	2	0	0	0	0	0	0
LIBORINA	Empresa de Servicios Públicos Domiciliarios del Municipio de Liborina S.A. E.S.P.	HEVÉXICOS	272	Q. JUAN GARCÍA	2	0	0	0	0	0	0
OLAYA	Aguas Regionales EPM S.A. E.S.P.	HEVÉXICOS	283	R. CAUCA	1	0	0	0	0	3	3
SABANALARGA	Empresa de Servicios Públicos de Sabanalarga S.A. E.S.P.	HEVÉXICOS	284	Q. NIQUÍA	2	0	0	0	1	0	1
SAN JERÓNIMO	Aguas Regionales EPM S.A. E.S.P.	HEVÉXICOS	287	R. AURRA	6	2	0	5	1	3	11
SANTA FE DE ANTIOQUIA	Aguas Regionales EPM S.A. E.S.P.	HEVÉXICOS	288	R. CAUCA	1	0	0	0	0	0	0
SOPETRÁN	Aguas Regionales EPM S.A. E.S.P.	HEVÉXICOS	291	Q. LA SOPETRANA	5	0	3	0	0	0	3
CÁCERES	AGUASCOL S.A. E.S.P.	PANZENÚ	329	R. CAUCA	1	0	0	1	0	1	2
CAUCASIA	AGUASCOL S.A. E.S.P.	PANZENÚ	331	C. ATASCOSO	1	0	1	0	0	0	1
CAUCASIA	AGUASCOL S.A. E.S.P.	PANZENÚ	332	C. EL SILENCIO	1	0	0	0	1	0	1
CAUCASIA	AGUASCOL S.A. E.S.P.	PANZENÚ	334	R. CAUCA	1	0	0	0	0	1	1
EL BAGRE	Aguas de El Bagre S.A. E.S.P.	PANZENÚ	335	R. NECHÍ	2	0	1	1	2	1	5
NECHÍ	Municipio de Nechí	PANZENÚ	445	R. CAUCA	1	0	0	0	0	0	0
TARAZÁ	AGUASCOL S.A. E.S.P.	PANZENÚ	489	R. TARAZÁ	4	0	0	0	1	1	2
VALDIVIA	Empresas Públicas de Valdivia S.A. E.S.P.	PANZENÚ	491	Q. EL ORO	2	0	0	0	0	0	0
ZARAGOZA	Municipio de Zaragoza	PANZENÚ	501	Q. LA OCA	2	0	0	0	0	0	0
AMALFI	Acueductos y alcantarillados Sostenibles S.A. E.S.P	ZENUFANÁ	549	Q. LA VÍBORA	3	0	1	0	0	0	1
CARACOLÍ	Empresa de Servicios Públicos Domiciliarios de Caracolí S.A. E.S.P	ZENUFANÁ	656	R. NUS	2	0	0	0	0	0	0
CISNEROS	Empresa de Servicios Públicos Domiciliarios de Cisneros S.A. E.S.P.	ZENUFANÁ	659	R. NUS	2	0	0	0	0	0	0
MACEO	Aguas de Maceo S.A. E.S.P.	ZENUFANÁ	661	Q. SACATÍN	1	1	1	0	0	0	2
PUERTO BERRÍO	Aguas del Puerto S.A. E.S.P.	ZENUFANÁ	662	R. MAGDALENA	1	3	3	3	4	4	17
PUERTO NARE	Empresas Públicas de Puerto Nare S.A. E.S.P.	ZENUFANÁ	664	R. MAGDALENA	1	0	0	0	0	0	0
REMEDIOS	Aguas y servicios del Ité S.A. E.S.P.	ZENUFANÁ	666	R. ITÉ	7	2	3	0	0	3	8
SEGOVIA	Aguas del Pocuné S.A. E.S.P.	ZENUFANÁ	694	Q. LA CIANURADA	3	0	1	0	0	0	1
VEGACHÍ	Empresas Públicas de Vegachí S.A. E.S.P	ZENUFANÁ	704	R. LA CRUZ	2	3	1	0	0	0	4
VEGACHÍ	Empresas Públicas de Vegachí S.A. E.S.P	ZENUFANÁ	705	R. VOLCÁN	2	0	1	2	2	1	6
YALÍ	Empresa de Servicios Públicos de Yalí S.A. E.S.P	ZENUFANÁ	708	Q. GUARQUINA	2	0	0	0	0	0	0
YALÍ	Empresa de Servicios Públicos de Yalí S.A. E.S.P	ZENUFANÁ	709	Q. LA CANDELARIA	2	0	0	0	0	0	0
YOLOMBÓ	Empresa de Servicios Públicos de Yolombó S.A. E.S.P.	ZENUFANÁ	711	R. SAN LORENZO	2	0	0	0	0	0	0
YONDÓ	Empresa Aguas y Aseo de Yondó S.A. E.S.P	ZENUFANÁ	713	R. MAGDALENA	1	0	0	0	0	0	0
AMAGÁ	Empresas Públicas de Amagá S.A. E.S.P.	ABURRÁ SUR	760	R. AMAGÁ	3	38	40	34	6	4	122
ANGELÓPOLIS	Unidad de Servicios Públicos de Angelópolis	ABURRÁ SUR	765	R. AMAGÁ	7	0	0	0	0	0	0
ARMENIA	Acueductos y Alcantarillados Sostenibles S.A. E.S.P.	ABURRÁ SUR	767	R. AMAGÁ	9	0	0	0	0	0	0
ARMENIA	Acueductos y Alcantarillados Sostenibles S.A. E.S.P.	ABURRÁ SUR	768	R. CAUCA	1	0	0	0	0	0	0
HELICONIA	Aguas de Heliconia S.A. E.S.P.	ABURRÁ SUR	861	R. AMAGÁ	2	0	1	1	1	0	3
TITIRIBÍ	Acueductos y Alcantarillados Sostenibles S.A. E.S.P.	ABURRÁ SUR	864	R. AMAGÁ	4	0	0	0	0	0	0
ANGOSTURA	Empresas Publicas de Angostura S.A. E.S.P.	TAHAMÍES	918	Q. HEDIONDA	3	0	0	0	1	1	2
ANORÍ	Acueductos y Alcantarillados Sostenibles S.A. E.S.P.	TAHAMÍES	920	Q. LA VIRGEN	2	0	0	0	0	0	0
BELMIRA	Empresas Públicas de Belmira S.A. E.S.P.	TAHAMÍES	922	R. GRANDE	8	0	0	0	0	0	0
BRICEÑO	Empresas Publicas de Briceño S.A. E.S.P.	TAHAMÍES	925	Q. CAÑAVERAL	2	2	0	0	6	0	8



**Proceso de Consulta para el Establecimiento de las Metas de Carga Contaminante del quinquenio 2024-2028 en las Fuentes Hídricas de la Jurisdicción de Corantioquia**

MUNICIPIO	PRESTADOR	TERRITORIAL	CONS	CUENCA	TRAMO	NUMERO DE VERTIMIENTOS A ELIMINAR					
						2024	2025	2026	2027	2028	TOTAL
CAMPAMENTO	Municipio de Campamento	TAHAMÍES	927	Q. EL OSO	2	0	2	3	0	0	5
CAMPAMENTO	Municipio de Campamento	TAHAMÍES	928	R. NECHÍ	2	0	0	0	0	0	0
CAROLINA DEL PRÍNCIPE	Municipio de Carolina del Príncipe	TAHAMÍES	933	R. GUADALUPE	20	0	0	14	0	0	14
DONMATÍAS	Empresa de Servicios Públicos Municipio de Donmatías S.A. E.S.P.	TAHAMÍES	935	R. GRANDE	13	0	0	0	0	0	0
ENTRERRÍOS	Municipio de Entrerrios	TAHAMÍES	938	R. GRANDE	5	0	0	0	0	0	0
GÓMEZ PLATA	Municipio de Gómez Plata	TAHAMÍES	941	R. GUADALUPE	24	0	0	0	0	0	0
GUADALUPE	Empresas de Servicios Públicos de Guadalupe S.A. E.S.P.	TAHAMÍES	942	R. GUADALUPE	21	0	0	0	0	0	0
ITUANGO	Empresa de Servicios Públicos Domiciliarios de Ituango S.A. E.S.P.	TAHAMÍES	945	R. ITUANGO	2	2	2	0	0	1	5
SAN ANDRÉS DE CUERQUIA	Empresas Públicas de San Andrés de Cuerquia S.A. E.S.P.	TAHAMÍES	978	R. SAN ANDRÉS	3	0	1	0	0	0	1
SAN JOSÉ DE LA MONTAÑA	Acueductos y Alcantarillados Sostenibles S.A. E.S.P.	TAHAMÍES	981	R. SAN ANDRÉS	6	0	0	0	0	2	2
SAN PEDRO DE LOS MILAGROS	Acueductos y Alcantarillados Sostenibles S.A. E.S.P.	TAHAMÍES	982	R. GRANDE	12	0	0	0	0	0	0
SANTA ROSA DE OSOS	Acueductos y Alcantarillados Sostenibles S.A. E.S.P.	TAHAMÍES	984	R. GRANDE	3	0	0	0	0	0	0
SANTA ROSA DE OSOS	Acueductos y Alcantarillados Sostenibles S.A. E.S.P.	TAHAMÍES	985	R. GUADALUPE	2	0	0	0	0	0	0
TOLEDO	Municipio de Toledo	TAHAMÍES	994	Q. LA TAQUE	2	0	0	0	0	0	0
YARUMAL	Aguas del Norte Antioqueño S.A. E.S.P	TAHAMÍES	998	Q. YARUMALITO	4	0	14	0	23	0	37
CARAMANTA	Empresas Públicas de Caramanta S.A.S. E.S.P.	CARTAMA	1027	R. ARQUÍA	2	0	0	0	0	0	0
FREDONIA	Operadores de Servicios S.A. E.S.P.	CARTAMA	1044	Q. SINIFANÁ	4	0	0	0	0	0	0
FREDONIA	Operadores de Servicios S.A. E.S.P.	CARTAMA	1045	R. POBLANCO	3	0	0	0	1	0	1
VENECIA -CORREGIMIENTO BOLOMBOLO	Acueductos y Alcantarillados Sostenibles S.A. E.S.P	CARTAMA	1085	R. CAUCA	1	0	0	0	0	0	0
JERICÓ	Empresas Públicas de Jericó S.A. E.S.P.	CARTAMA	1096	R. PIEDRAS	7	0	1	1	1	0	3
LA PINTADA	Empresas Públicas de la Pintada S.A. E.S.P.	CARTAMA	1097	R. CAUCA	1	0	0	0	0	122	122
MONTEBELLO	Unidad de Servicios Públicos Domiciliarios - USPD del Municipio de Montebello	CARTAMA	1115	Q. SABALETAS	3	0	0	0	0	0	0
PUEBLORRICO	Empresa Pueblorriqueña de Acueducto, Alcantarillado y Aseo S.A. E.S.P.	CARTAMA	1118	R. MULATOS	2	0	0	0	0	0	0
PUEBLORRICO	Empresa Pueblorriqueña de Acueducto, Alcantarillado y Aseo S.A. E.S.P.	CARTAMA	1119	R. MULATOS	8	3	3	3	3	3	15
SANTA BÁRBARA	Operadores de Servicios S.A. E.S.P.	CARTAMA	1120	Q. SABALETAS	3	0	1	0	0	0	1
SANTA BÁRBARA	Operadores de Servicios S.A. E.S.P.	CARTAMA	1121	R. POBLANCO	2	0	0	0	0	0	0
TARSO	Empresa de Servicios Públicos de Tarso S.A. E.S.P. - ESEPTAR S.A. E.S.P.	CARTAMA	1136	R. CAUCA	1	0	3	12	0	0	15
TÁMESIS	Empresa de Servicios Públicos Domiciliarios de Támesis S.A. E.S.P.	CARTAMA	1145	Q. SAN ANTONIO	2	0	0	0	0	12	12
TÁMESIS	Empresa de Servicios Públicos Domiciliarios de Támesis S.A. E.S.P.	CARTAMA	1146	R. CAUCA	1	0	0	0	0	0	0
VENECIA	Acueductos y Alcantarillados Sostenibles S.A. E.S.P	CARTAMA	1172	Q. SINIFANÁ	6	0	0	1	0	1	2
VALPARAÍSO	Empresa de Servicios Públicos Domiciliarios de Valparaíso S.A. E.S.P.	CARTAMA	1177	Q. LA PALMICHALA	2	0	2	0	0	2	4
VALPARAÍSO	Empresa de Servicios Públicos Domiciliarios de Valparaíso S.A. E.S.P.	CARTAMA	1182	R. CAUCA	1	0	0	0	0	0	0
ANDES	Empresas de Servicios Públicos de Andes S.A. E.S.P.	CITARÁ	1192	R. SAN JUAN	12	6	9	7	8	6	36
BETANIA	Empresa de Servicios Públicos de Betania S.A. E.S.P.	CITARÁ	1211	R. SAN JUAN	16	0	0	0	0	0	0
BETULIA	Empresas Públicas de Betulia S.A. E.S.P.	CITARÁ	1213	Q. SAN MATEO	4	1	0	0	0	0	1
CIUDAD BOLÍVAR	Ingeniería Total S.A. E.S.P.	CITARÁ	1296	R. SAN JUAN	19	5	3	4	8	12	32
CONCORDIA	Empresas Municipales de Concordia S.A. E.S.P.	CITARÁ	1382	Q. MAGALLO	1	0	0	1	1	1	3
HISPANIA	Empresas Públicas de Hispania - EPH S.A. E.S.P.	CITARÁ	1384	R. SAN JUAN	12	0	0	0	0	0	0
JARDÍN	Ingeniería Total S.A. E.S.P.	CITARÁ	1386	R. SAN JUAN	6	2	5	5	4	10	26
SALGAR	Empresas Públicas de Salgar S.A. E.S.P.	CITARÁ	1397	R. SAN JUAN	21	0	0	0	0	0	0