
 CORANTIOQUIA	SISTEMA DE GESTIÓN INTEGRAL - SGI		
	INFORME TÉCNICO CONTROL Y SEGUIMIENTO QUEJA		
	CÓDIGO: F-ARN-32	VERSIÓN: 03	PÁGINA 1 DE 5

160-IT2208-8510

CORANTIOQUIA - Subdirección de Sostenibilidad y Gestión Territorial Medellín INFORME TÉCNICO JOAQUÍN GUILLERMO MONSALVE/ALVARO Fecha: 11-ago-2022 09:14 AM Pág: 5 Anexos: ninguno Archivar en: Radicado por: Rodrigo De Jesus Fernández Villa	 160-IT2208-8510 Favor citar este número al responder
---	--

1. Información General:

Interesado: Joaquín Guillermo Monsalve
 Expediente relacionado: N/A
 Municipio: SANTA ROSA DE OSOS
 Número de visita: 1
 Fecha de visita: 28 julio de 2022
 Acompañante: Luceli Arboleda
 Dueña del predio de interés

2. Antecedentes

En el marco del contrato interadministrativo 160-CNT2111-148 entre Corantioquia y La Corporación Interuniversitaria de Servicios CIS, el cual tiene como objeto “Apoyar la identificación y la priorización de las problemáticas ambientales sobre la cuenca del Rio Cauca en los territorios de la jurisdicción de CORANTIOQUIA donde EPM construye y opera sus proyectos, obras o actividades, además de fortalecer en temas ambientales a los diferentes grupos de interés de EPM” y del cual, la actividad 3 de dicho convenio, consiste en “Presencias en los territorios priorizados”.

Presentación de queja con radicado 160TH-COE2106-21126*ALVARO MESA del 04 junio. 2021, el señor Joaquín Guillermo Monsalve, presenta solicitud de PQR por el cual presuntamente en el predio La María 1, se viene presentando afectación por vertimientos a fuente hídrica de la que se alimentan 7 familias aguas abajo; en la Vereda Cucurucho del municipio de Santa Rosa de osos – Antioquia. (ver imagen 2)

3. Situación encontrada


El predio se encuentra ubicado en la vereda Cucurucho, zona rural del municipio de Santa Rosa de Osos. A continuación, en la tabla 1 se muestra las coordenadas de donde se interpone la queja ambiental:

Corantioquia está comprometida con el tratamiento legal, lícito, confidencial y seguro de sus datos personales. Por favor consulte nuestra Política de Tratamiento de datos personales en nuestra página web: www.corantioquia.gov.co Con el suministro de los datos en este formulario, se entiende la autorización de su parte para que Corantioquia pueda usarlos con fines exclusivamente misionales.



SA-CER440982 SC-CER341300

Carrera 28A n.º 32-17, piso 3 Terminal Transporte. Tel: 604 493 88 88 -
 Ext. 8100 y 8101. 311 7056068
www.corantioquia.gov.co - Municipio: Santa Rosa de Osos, Antioquia
 Correo electrónico: tahamies@corantioquia.gov.co

 CORANTIOQUIA	SISTEMA DE GESTIÓN INTEGRAL - SGI		
	INFORME TÉCNICO CONTROL Y SEGUIMIENTO QUEJA		
	CÓDIGO: F-ARN-32	VERSIÓN: 03	PÁGINA 2 DE 5

160-IT2208-8510

Punto	Coordenadas del Área Afectada		Descripción
	Latitud	Longitud	
1	6° ' 39,12.069" N	74°30'21,041" W	Presunta afectación a recurso hídrico

Tabla 1. Ubicación coordenadas zona afectada

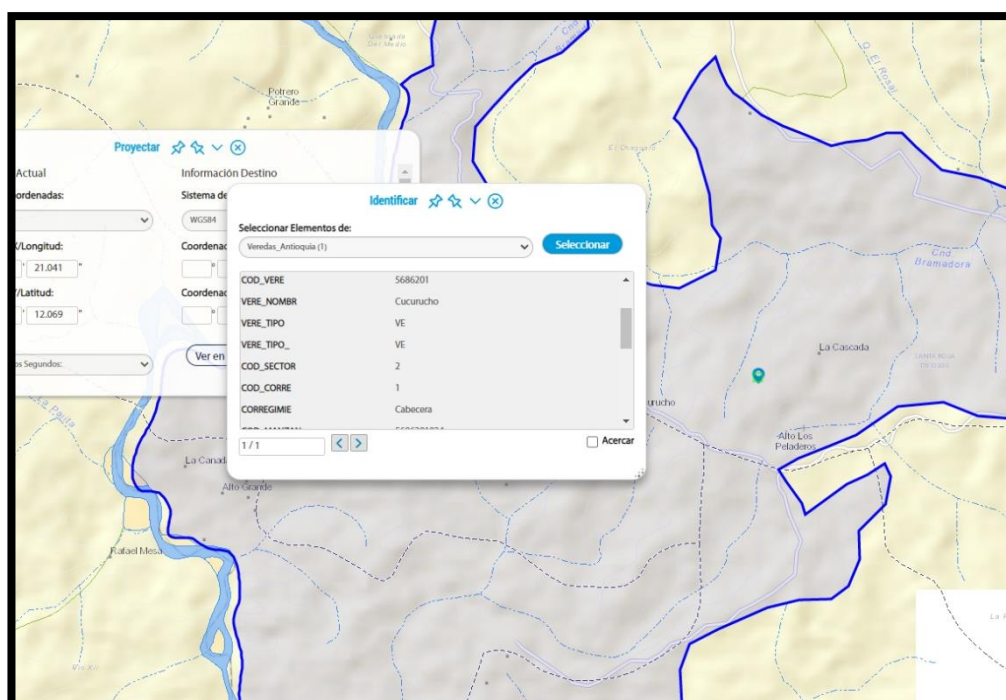


Imagen 1. Ubicación área de la queja.

El día 28 de julio de 2022, se realiza visita al municipio de Santa Rosa de Osos para verificar la información suministrada en la queja con radicado 160TH-COE2106-21126*ALVARO MESA del 04 junio. 2021, en donde no puede tener comunicación con el señor ALVARO MESA quien es directamente el que presuntamente es el que causa la afectación según la solicitud mediante PQR.


Mediante visita técnica realizada directamente al predio se llega al punto donde registra el la finca llamada La María, no se logra ubicar el señor Álvaro mesa, pero en su lugar esta la señora Lucely Arboleda, quien es su esposa, se le comenta el motivo principal de la visita técnica y ella manifiesta que esa problemática viene presentándose hace más de dos años, pero hace la aclaración que no son ellos los que están generando esa afectación a la aguas de la quebrada sin nombre que aguas abajo alimenta a familias del sector.

Corantioquia está comprometida con el tratamiento legal, lícito, confidencial y seguro de sus datos personales. Por favor consulte nuestra Política de Tratamiento de datos personales en nuestra página web: www.corantioquia.gov.co Con el suministro de los datos en este formulario, se entiende la autorización de su parte para que Corantioquia pueda usarlos con fines exclusivamente misionales.



SA-CER440982 SC-CER341300

Carrera 28A n.º 32-17, piso 3 Terminal Transporte. Tel: 604 493 88 88 - Ext. 8100 y 8101. 311 7056068
www.corantioquia.gov.co - Municipio: Santa Rosa de Osos, Antioquia
 Correo electrónico: tahamies@corantioquia.gov.co

 CORANTIOQUIA	SISTEMA DE GESTIÓN INTEGRAL - SGI		
	INFORME TÉCNICO CONTROL Y SEGUIMIENTO QUEJA		
	CÓDIGO: F-ARN-32	VERSIÓN: 03	PÁGINA 3 DE 5

160-IT2208-8510

Mediante recorrido realizado por el predio de interés se puede establecer que por el sector cercano a la vivienda no pasa la quebrada y por ende no es viable la idea que sean ellos los que estén generando vertimientos a la fuente hídrica, mas adelante se puede divisar una vivienda la cual cuenta con ordeñadero eléctrico, mediante los lavados de las reses o lo que estas ocasionan en las labores de ordeño realizan lavado del lugar y por escorrentía llegan estas aguas a la fuente hídrica.

No es posible llegar hasta el punto donde realizan estas actividades, puesto que la vivienda queda cruzando un voladero y el acceso es solo en caballos o mula y no se contaba con estos animales. De igual forma no se pudo establecer quien es dueño de esos predios o de las labores de ordeño.



Registro fotográfico 3-4

Possible afectación



Fuente hídrica sin afectación


Registro fotográfico 5 y 6

Corantioquia está comprometida con el tratamiento legal, lícito, confidencial y seguro de sus datos personales. Por favor consulte nuestra Política de Tratamiento de datos personales en nuestra página web: www.corantioquia.gov.co Con el suministro de los datos en este formulario, se entiende la autorización de su parte para que Corantioquia pueda usarlos con fines exclusivamente misionales.



SA-CER440982 SC-CER341300

Carrera 28A n.º 32-17, piso 3 Terminal Transporte. Tel: 604 493 88 88 - Ext. 8100 y 8101. 311 7056068
www.corantioquia.gov.co - Municipio: Santa Rosa de Osos, Antioquia
 Correo electrónico: tahamies@corantioquia.gov.co

 CORANTIOQUIA	SISTEMA DE GESTIÓN INTEGRAL - SGI		
	INFORME TÉCNICO CONTROL Y SEGUIMIENTO QUEJA		
	CÓDIGO: F-ARN-32	VERSIÓN: 03	PÁGINA 4 DE 5

160-IT2208-8510

4. Análisis de documentación aportada

No se tiene aporte de documentación relacionada con la queja, se tiene oficio de solicitud mediante el cual se requiere la presencia en campo de personal técnico para hacer la verificación de los posibles impactos ambientales.

5. Valoración de la Importancia de la afectación

En la visita realizada no se identifican afectaciones ambientales por esta razón no procede la valoración del grado de la afectación ambiental establecida en la Resolución 2086 de 2010.

6. Conclusiones:

Al realizar visita al sitio mencionado en la queja con radicado 160TH-COE2106-21126 del 04 junio. 2021, el señor Joaquín Guillermo Monsalve, quien en su momento de presentar la solicitud es propietario de un predio vereda abajo. No se evidencio actividad alguna ni afectaciones relacionadas con las actividades de contaminación a fuentes hídricas o nacimientos por posibles vertimientos de residuos domésticos en la parte alta de la Vereda cucurucho del Municipio de Santa Rosa de Osos.

En verificación con el aplicativo Sirena de Corantioquia, no se refleja expediente alguno en relación a la actividad mencionada.

No fue posible tener contacto con el señor Joaquín Guillermo Monsalve quien es el dueño del predio vereda abajo y según lo manifestado en la solicitud de PQR la presunta afectación por contaminación de vertimientos viene realizándose hace más de un año.

Se hace la recomendación al usuario del predio es dar una debida protección a los limites de las cuencas hídricas, debido que el paso del ganado es constante y esto puede causar posibles afectaciones a los cuerpos de agua.

7. Recomendaciones:

El área jurídica de la Oficina Territorial Tahamies determinará según lo identificado y plasmado en este informe el procedimiento a seguir.

Obligaciones a considerar:


No.	Descripción	Plazo (meses)
1	N/A	N/A

Corantioquia está comprometida con el tratamiento legal, lícito, confidencial y seguro de sus datos personales. Por favor consulte nuestra Política de Tratamiento de datos personales en nuestra página web: www.corantioquia.gov.co Con el suministro de los datos en este formulario, se entiende la autorización de su parte para que Corantioquia pueda usarlos con fines exclusivamente misionales.



SA-CER440982 SC-CER341300

Carrera 28A n.º 32-17, piso 3 Terminal Transporte. Tel: 604 493 88 88 - Ext. 8100 y 8101. 311 7056068
www.corantioquia.gov.co - Municipio: Santa Rosa de Osos, Antioquia
 Correo electrónico: tahamies@corantioquia.gov.co

	SISTEMA DE GESTIÓN INTEGRAL - SGI		
	INFORME TÉCNICO CONTROL Y SEGUIMIENTO QUEJA		
	CÓDIGO: F-ARN-32	VERSIÓN: 03	PÁGINA 5 DE 5

160-IT2208-8510



LUISA FERNANDA BARREIRO ALVARADO
 Profesional Ambiental
 Contrato No. 160-CNT2111-148

Duración visita: 8 horas
 Duración Informe: 4 horas
 Transporte: N/A
 Asignación: TH-21-5330

Elaboró: Luisa Fernanda Barreiro



Revisó: Maria Isabel Ochoa Correa



Fecha de Elaboración: 2022-08-10

Corantioquia está comprometida con el tratamiento legal, lícito, confidencial y seguro de sus datos personales. Por favor consulte nuestra Política de Tratamiento de datos personales en nuestra página web: www.corantioquia.gov.co Con el suministro de los datos en este formulario, se entiende la autorización de su parte para que Corantioquia pueda usarlos con fines exclusivamente misionales.



Carrera 28A n.º 32-17, piso 3 Terminal Transporte. Tel: 604 493 88 88 - Ext. 8100 y 8101. 311 7056068
www.corantioquia.gov.co - Municipio: Santa Rosa de Osos, Antioquia
 Correo electrónico: tahamies@corantioquia.gov.co