	SISTEMA DE GESTIÓN INTEGRAL - SGI		
	INFORME TÉCNICO CONTROL Y SEGUIMIENTO QUEJA		
	CÓDIGO: FT-AIRNR-14	VERSIÓN: 03	PÁGINA 1 DE 5

CORANTIOQUIA - Oficina Territorial Tahamíes Santa Rosa De Osos

INFORME TÉCNICO

ANÓNIMO

Fecha: 21-ene-2022 04:34 PM Pág: 5

Anexos: registro fotográfico

Archivar en:

Radicado por: Isabel Cristina Toro Gallo



160TH-IT2201-397

Favor citar este número al responder

1. Información General:

Interesado: Anónimo

Expedientes relacionados:

Radicado: 160TH-COE2110-38122 del 14 de octubre de 2022.

Municipio: Donmatías, Vereda Ramazón

Número de visita: 1

Fecha de visita: 17 de enero de 2022

Acompañantes:

2. Antecedentes

Mediante radicado 160TH-COE2102-6483 del 19 de febrero de 2021, se recibe queja Anónima, donde se informa que en la vereda Ramazón del municipio de Donmatías se viene realizando encerramiento de un predio por parte de funcionarios del municipio de Medellín, donde se viene utilizando pintura "Vareta" para inmunizar los estacones, generándose contaminación de las aguas con la aplicación de esta pintura.

1. Situación encontrada

Se realizó visita de campo al municipio de Donmatías, vereda Ramazón nos desplazamos hasta las coordenadas 6°27'17.1" n 75° 23" 11.1' w, ingresamos a la finca Monte Loro donde se identificó la ubicación de 2 vallas alusivas al programa de restauración ecológica del predio Monte Loro el cual posee 81.7 hectáreas donde se realizó un proyecto denominado "Plan Siembra Aburra" liderado por el área metropolitana y el municipio de Barbosa, donde se ubican las microcuencas de las quebradas Cestillal el Chocho y las Animas, entre los municipios de Barbosa y Donmatías.

Dentro de la finca Monte Loro, no se logró identificar ninguna persona que nos diera información de las actividades que se desarrollan en el predio, como la zona donde se viene realizando, cercado, reforestación y encerramiento del predio, para identificar la utilización de pinturas que afectan la calidad de las aguas.

Se realizó recorrido por las zonas cercadas, estableciéndose que sobre la vía vereda se colocaron estacones inmunizados y pintura amarilla en la punta de los estacones, no se detectó pintura vareta en los estacones y posible contaminación de las fuentes de agua.

Según la valla informativa el proyecto se realizó en septiembre de 2018

2. Análisis de documentación aportada

Corantioquia está comprometida con el tratamiento legal, lícito, confidencial y seguro de sus datos personales. Por favor consulte nuestra Política de Tratamiento de datos personales en nuestra página web: www.corantioquia.gov.co
Este registro es propiedad de Corantioquia, no debe ser divulgado a terceros sin la respectiva autorización.




Dirección: Dirección Carrera 28 A No. 32-17 Tercer Piso (terminal de Transportes)

Municipio: Santa Rosa de Osos

Tel: 57 (4) 8608881

Correo electrónico: tahamies@corantioquia.gov.co

	SISTEMA DE GESTIÓN INTEGRAL - SGI		
	INFORME TÉCNICO CONTROL Y SEGUIMIENTO QUEJA		
	CÓDIGO: FT-AIRNR-14	VERSIÓN: 03	PÁGINA 2 DE 5

160TH-IT 2201-397

Se aporta información relacionada con queja por contaminación de aguas producto del cercado de un predio.

3. Valoración de la Importancia de la afectación

No se realiza valoración de importancia ambiental.

4. Conclusiones:

Una vez realizada la visita a la vereda Ramazón del Municipio de Donmatías en límites con el municipio de Barbosa se logró identificar que:

- Que la finca Monte Loro es predio adquirido dentro del Plan siembra, liderado por el área metropolitana y el municipio de Barbosa.
- Que no se logró identificar el problema de contaminación generado por la utilización de Pintura Vareta en los estacones, ya que estos son inmunizados y tampoco se identificó pintura en base del estacón.
- En la zona visitada se establece que el estacón tiene mucho tiempo de estar instalados.
- Debido a que en la visita no se logró ubicar personas dentro del predio que diera información, ni trabajadores del municipio de Medellín que estuviera realizando cercado.
- La extensión del predio es de 87 hectáreas el cual no fue posible su recorrido para detectar la problemática.
- Según la cartografía el predio se encuentra en límites del municipio de Donmatías y el municipio de Barbosa, por lo que se deberá solicitar a los 2 municipios quien es el propietario del predio, para que informe en qué lugar se viene presentando esta anomalía y detectar posible contaminación con Pintura Vareta.

Recomendaciones:

Se recomienda a la oficina jurídica de territorial Tahamíes, comunicar al municipio de Donmatías y Barbosa, para que informe que actividades se viene desarrollando en la finca Monte Loro, la cual se encuentra entre los límites del municipio de Barbosa y Donmatías, informando a nombre de quien pertenece La Finca Monte Loro, y establecer en qué lugar se viene presentando problemas de contaminación por la colocación de estacones con la utilización de pintura Vareta, ya que la visita no se logró identificar la problemática, por no encontrar persona a cargo dentro del predio y por lo extensivo del lote.



GUILLERMO LEÓN GUTIÉRREZ ORTIZ
Técnico Operativo

Corantioquia está comprometida con el tratamiento legal, lícito, confidencial y seguro de sus datos personales. Por favor consulte nuestra Política de Tratamiento de datos personales en nuestra página web: www.corantioquia.gov.co
Este registro es propiedad de Corantioquia, no debe ser divulgado a terceros sin la respectiva autorización.




Dirección: Dirección Carrera 28 A No. 32-17 Tercer Piso (terminal de Transportes)

Municipio: Santa Rosa de Osos


Tel: 57 (4) 8608881

Correo electrónico: tahamies@corantioquia.gov.co

	SISTEMA DE GESTIÓN INTEGRAL - SGI		
	INFORME TÉCNICO CONTROL Y SEGUIMIENTO QUEJA		
	CÓDIGO: FT-AIRNR-14	VERSIÓN: 03	PÁGINA 3 DE 5

160TH-IT 2201-397

Duración visita: 8 horas
Duración Informe: 6 horas
Transporte: Corporativo
Asignación: TH-21-9070

Elaboró: Guillermo León Gutiérrez O. 
Revisó: Guillermo León Gutiérrez O
Fecha de Elaboración: 2022/01/21

NOTA: El presente informe no constituye decisión de fondo, frente a la solicitud del permiso, autorización, concesión o licencia ambiental requerida; por lo tanto, la implementación de obras o actividades en él recomendadas, no podrá realizarse hasta tanto no se haya expedido el respectivo acto administrativo.

Corantioquia está comprometida con el tratamiento legal, lícito, confidencial y seguro de sus datos personales. Por favor consulte nuestra Política de Tratamiento de datos personales en nuestra página web: www.corantioquia.gov.co
Este registro es propiedad de Corantioquia, no debe ser divulgado a terceros sin la respectiva autorización.




Dirección: Dirección Carrera 28 A No. 32-17 Tercer Piso (terminal de Transportes)

Municipio: Santa Rosa de Osos

Tel: 57 (4) 8608881

Correo electrónico: tahamies@corantioquia.gov.co

	SISTEMA DE GESTIÓN INTEGRAL - SGI		
	INFORME TÉCNICO CONTROL Y SEGUIMIENTO QUEJA		
	CÓDIGO: FT-AIRNR-14	VERSIÓN: 03	PÁGINA 4 DE 5

160TH-IT 2201-397

ANEXO FOTOGRAFICO



Vallas informativas predio Monte Loro, entre los municipios de Donmatías y Barbosa.



Instalaciones al interior de la finca Monte Loro, donde no se logró identificar ninguna persona que nos diera información de las actividades que se desarrollan en el predio.



Estacones inmunizados y pintura en la parte superior, no se detecta la pintura "vareta" generando contaminación a las fuentes de agua.

Corantioquia está comprometida con el tratamiento legal, lícito, confidencial y seguro de sus datos personales. Por favor consulte nuestra Política de Tratamiento de datos personales en nuestra página web: www.corantioquia.gov.co
Este registro es propiedad de Corantioquia, no debe ser divulgado a terceros sin la respectiva autorización.




Dirección: Dirección Carrera 28 A No. 32-17 Tercer Piso (terminal de Transportes)

Municipio: Santa Rosa de Osos

Tel: 57 (4) 8608881

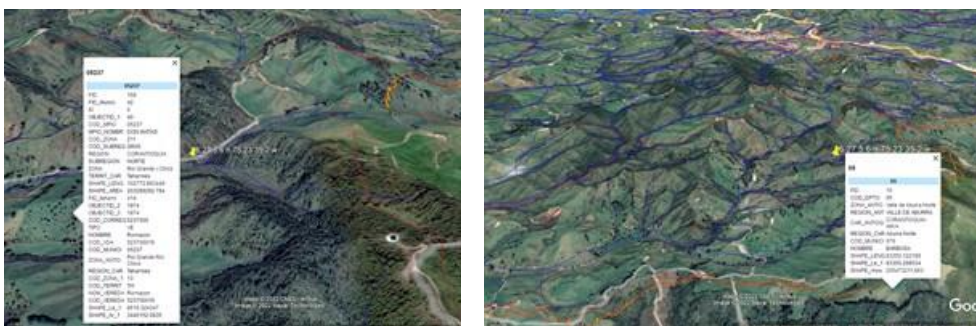
Correo electrónico: tahamies@corantioquia.gov.co

	SISTEMA DE GESTIÓN INTEGRAL - SGI		
	INFORME TÉCNICO CONTROL Y SEGUIMIENTO QUEJA		
	CÓDIGO: FT-AIRNR-14	VERSIÓN: 03	PÁGINA 5 DE 5

160TH-IT 2201-397



Finca Monte loro Cercada y Reforestada.



Quebrada Las animas municipio de Donmatías, quebrada Cestillal municipio de Barbosa limite Municipal.

Corantioquia está comprometida con el tratamiento legal, lícito, confidencial y seguro de sus datos personales. Por favor consulte nuestra Política de Tratamiento de datos personales en nuestra página web: www.corantioquia.gov.co
Este registro es propiedad de Corantioquia, no debe ser divulgado a terceros sin la respectiva autorización.



Dirección: Dirección Carrera 28 A No. 32-17 Tercer Piso (terminal de Transportes)

Municipio: Santa Rosa de Osos

Tel: 57 (4) 8608881

Correo electrónico: tahamies@corantioquia.gov.co