




CORANTIOQUIA

INFORME “TERCER ENCUENTRO HACIA LA CONSOLIDACIÓN DE UN MODELO DE OCUPACIÓN REGIONAL SOSTENIBLE”

**Presentado a
Municipios de Antioquia Jurisdicción de Corantioquia**


**Preparado por
Subdirección de Planeación**

Medellín, 14 de Diciembre de 2021

	SISTEMA DE GESTIÓN INTEGRAL - SGI		
	INFORME GENERAL		
	CÓDIGO: FT-GIC-37	VERSIÓN: 01	PÁGINA 2 DE 15

Contenido

1	INTRODUCCIÓN	3
2	OBJETIVO DEL TERCER ENCUENTRO	5
3	PREPARACIÓN Y DESARROLLO DEL ENCUENTRO.....	5
3.1	Convocatoria	5
3.2	Asistencia	6
3.3	Orden del Día	7
3.4	Expositores	8
3.5	Saludo Inicial	10
3.6	Presentación General	10
3.7	Observaciones de los Asistentes	12
3.8	Preguntas Realizadas a los Expositores	12
3.9	Evaluación del Encuentro	12
4	CONCLUSIONES	14
5	BIBLIOGRAFÍA	14
6	ANEXOS.....	15

	SISTEMA DE GESTIÓN INTEGRAL - SGI		
	INFORME GENERAL		
	CÓDIGO: FT-GIC-37	VERSIÓN: 01	PÁGINA 3 DE 15

1 INTRODUCCIÓN

Desde Corantioquia ha sido prioridad el acompañamiento a los municipios para avanzar en la revisión de los Planes de Ordenamiento Territorial, Planes Básicos de Ordenamiento Territorial y Esquemas de Ordenamiento Territorial, con el propósito de incorporar los asuntos y determinantes ambientales.


Conscientes de la importancia de brindar una asesoría integral a los municipios, en aspectos que trascienden la dimensión ambiental de estos instrumentos, desde el año 2020, se viene trabajando con la Gobernación de Antioquia – Departamento Administrativo de Planeación, en la construcción y desarrollo de una estrategia de acompañamiento interinstitucional a los municipios para la revisión de estos planes, buscando con ello un acompañamiento que permita tanto la incorporación de los asuntos y determinantes ambientales en los Planes de Ordenamiento Territorial - POT, como la incorporación de las orientaciones planteadas en el Plan de Ordenamiento Departamental de Antioquia - POD, con énfasis en la consolidación del Modelo de Ocupación Regional definido para el Departamento.

Esta estrategia y posteriormente sus avances, se presentaron en el **“Primer y Segundo Encuentro Hacia la Consolidación del Modelo de Ocupación Regional Sostenible, en la jurisdicción de Corantioquia”**, los cuales se realizaron a finales del 2020 y en junio de 2021.

En el primer encuentro, realizado a finales del 2020, se dio a conocer la estrategia definida por las dos entidades y se presentó el acompañamiento brindado de manera interinstitucional a los municipios que lo solicitaron, a través de reuniones en las cuales se trataron temas de interés acorde con el avance particular de cada municipio.

Para el segundo encuentro, realizado en junio de 2021, se planteó ahondar en las temáticas que generaron inquietudes en los municipios y con el fin de recibir orientación de las entidades competentes en ellas, se invitó al Ministerio de Vivienda Ciudad y Territorio - MVCT, al Ministerio de Ambiente y Desarrollo Sostenible – MADS, a la Unidad De Planificación Rural Agropecuaria – UPRA y al Instituto Geográfico Agustín Codazzi – IGAC.

Para el tercer encuentro, realizado a finales de octubre y comienzos de noviembre del presente año, se planteó el objetivo de entregar orientaciones más detalladas para la incorporación del Plan de Ordenamiento Departamental - POD y sus orientaciones, por parte de la Gobernación de Antioquia, así como las determinantes ambientales y metropolitanas por parte del Área Metropolitana del Valle de Aburrá con énfasis en el Plan Estratégico Metropolitano de Ordenamiento Territorial – PEMOT y de las determinantes ambientales por parte de Corantioquia.

	SISTEMA DE GESTIÓN INTEGRAL - SGI		
	INFORME GENERAL		
	CÓDIGO: FT-GIC-37	VERSIÓN: 01	PÁGINA 4 DE 15

Adicionalmente y en estrategia interinstitucional adelantada entre la Gobernación de Antioquia, Corantioquia y el Instituto Geográfico Agustín Codazzi – IGAC, se decidió presentar en el tercer encuentro, las orientaciones a los municipios, para la entrega de información documental y cartográfica de los POT al IGAC, presentación que estuvo a cargo de esta entidad.

Para la preparación del encuentro, se tuvo en cuenta los aportes y sugerencias entregados por los asistentes en los encuentros previos y se realizaron reuniones de trabajo con los expositores definidos por dichas entidades, con el fin de aclarar las inquietudes planteadas por los municipios y poder dar respuesta a estas en el desarrollo del encuentro.

Para el tercer encuentro se invitó al Área Metropolitana del Valle de Aburrá AMVA, a hacer parte del Comité Interinstitucional y se continuará contando con dicha entidad en los próximos encuentros y en el acompañamiento específico brindado a los municipios de la subregión del Valle de Aburrá.

La convocatoria fue dirigida, al igual que en los encuentros anteriores, a los alcaldes, jefes de planeación, presidentes de concejos municipales y presidentes de consejos territoriales de planeación, de los 80 municipios de la jurisdicción de Corantioquia.

Se recuerda que el documento presentado de la estrategia, así como los informes del primer y segundo encuentro, con sus respectivos anexos, se encuentran dispuestos en la página web www.corantioquia.gov.co, en la Temática: Ordenamiento Ambiental del Territorio, en el link: <https://www.corantioquia.gov.co/Paginas/VerContenido.aspx?List=MenuSuperior&item=66>.

Se invita a los interesados a conocer esta estrategia de acompañamiento y vincularse a la misma, la cual se continuará desarrollando conjuntamente entre la Gobernación de Antioquia – Departamento Administrativo de Planeación, Área Metropolitana del Valle de Aburrá y Corantioquia, con el propósito de impulsar a los municipios en la revisión de estos importantes instrumentos de planificación municipal.

Se reitera la invitación a los municipios que aún no han avanzado en la revisión de los Planes de Ordenamiento Territorial, Planes Básicos de Ordenamiento Territorial y Esquemas de Ordenamiento Territorial, según corresponda, a dar prioridad a este objetivo, de manera que se logre cumplir con la meta de contar con un plan actualizado, durante la presente administración municipal.

A continuación, se destacan los puntos principales del tercer encuentro realizado.

2 OBJETIVO DEL TERCER ENCUENTRO

Dar a conocer, a los 80 municipios de la Jurisdicción de Corantioquia, las orientaciones detalladas para la incorporación de las determinantes ambientales, e instrumentos de planificación territorial de carácter metropolitano (Determinantes Metropolitanas y PEMOT), regional (Determinantes ambientales Corantioquia) y departamental (POD) para la revisión de los POT. De igual manera entregar las orientaciones del IGAC para el manejo y disposición de la información de los POT, de acuerdo a la nueva normatividad.

3 PREPARACIÓN Y DESARROLLO DEL ENCUENTRO

3.1 Convocatoria

Para la programación del tercer encuentro, se invitó a los alcaldes, a los secretarios de planeación, a los presidentes de los concejos municipales y a los presidentes de los concejos territoriales de planeación, de los 80 municipios que hacen parte de la jurisdicción de Corantioquia.

Se programó la realización del encuentro en cuatro fechas, en cada una de ellas se invitó a los municipios correspondientes a dos territoriales de la siguiente manera:

OFICINA TERRITORIAL	MUNICIPIOS	FECHA
Panzenú y Zenufaná	<p>Municipios de Zenufaná: Amalfi, Cisneros, Maceo, Yalí, Yolombó, Vegachí, Remedios, Segovia, Yondó, Puerto Berrío, Caracolí y Puerto Nare.</p> <p>Municipios de Panzenú: Zaragoza, El Bagre, Nechí, Caucasia, Cáceres, Tarazá, Valdivia.</p>	14 Octubre
Cartama y Citará	<p>Municipios de Citará: Betulia, Concordia, Salgar, Ciudad Bolívar, Hispania, Betania, Andes, Jardín.</p> <p>Municipios de Cartama: Fredonia, Venecia, Santa Bárbara, Montebello, La Pintada, Valparaíso, Caramanta, Támesis, Jericó, Pueblorrico, Tarso.</p>	21 Octubre
Hevéxicos y Tahamíes	<p>Municipios de Hevéxicos: Ebéjico, San Jerónimo, Sopetrán, Olaya, Liborina, Sabanalarga, Buriticá, Santa Fé de Antioquia, Caicedo, Anzá.</p> <p>Municipios de Tahamíes: Ituango, Briceño, Toledo, San Andrés de Cuerquia, San José de la Montaña, Yarumal, Campamento, Anorí, Guadalupe, Gómez Plata, Carolina del Príncipe, Angostura, Santa Rosa de Osos, Belmira, Entreríos, San Pedro de los Milagros, Donmatías.</p>	28 Octubre
Aburrá Norte y Aburrá Sur	<p>Municipios de Aburrá Norte: Medellín, Bello, Copacabana, Girardota, Barbosa.</p> <p>Municipios de Aburrá Sur: Heliconia, Armenia, Titiribí, Angelópolis, Amagá, Caldas, La Estrella, Sabaneta, Envigado, Itagüí.</p>	04 Noviembre

Para la preparación del encuentro se realizó una convocatoria que consistió en el envío de correos, a la Alcaldía y a la Oficina de Planeación de cada municipio con el oficio de invitación, con la E – Card y el Link de acceso al encuentro. Allí se solicitó que extendieran la invitación al Presidente del Concejo Municipal y al Presidente del Consejo Territorial de Planeación Municipal. Adicionalmente, para los 10 municipios que conforman el Área Metropolitana del Valle de Aburrá – AMVA, se extendió la invitación a los secretarios de Planeación en el Consejo Metropolitano de Planeación realizado el 28 de octubre en las instalaciones del AMVA y se reforzó la convocatoria con correos electrónicos; también se enviaron mensajes vía WhatSap y se hicieron llamadas telefónicas, para recordar la invitación por parte de Corantioquia y la Gobernación de Antioquia.

En el Anexo 1 - Se puede observar la trazabilidad de la convocatoria.


En el Anexo 2 - Oficio de invitación

En el Anexo 3 - E – Card con la información de la invitación

3.2 Asistencia

En el siguiente cuadro se presenta un resumen sobre la asistencia al encuentro, construida a partir de las listas de asistencia diligenciadas por los participantes, de donde se evidencia la participación de representantes de 43 municipios de la Jurisdicción de Corantioquia, tal como se detalla a continuación.

ASISTENCIA DE MUNICIPIOS			
Tercer Encuentro “Hacia la Consolidación de un Modelo de Ocupación Regional Sostenible” 14, 21 y 28 de Octubre y 04 de Noviembre de 2021			
ENTIDAD TERRITORIAL	MUNICIPIOS	ASISTIERON	MUNICIPIOS
PANZENÚ	7	4	Cáceres, Caucasia, Valdivia y Zaragoza.
ZENUFANÁ	12	9	Amalfi, Caracolí, Cisneros, Maceo, Puerto Berrio, Segovia, Vegachí, Yalí y Yondó
CARTAMA	11	9	Caramanta, La Pintada, Montebello, Pueblorrico, Santa Bárbara, Támesis, Tarso, Valparaíso y Venecia.
CITARÁ	8	5	Andes, Betulia, Ciudad Bolívar, Jardín y Salgar.
HEVÉXICOS	10	2	Sabanalarga, Sopetrán
TAHAMÍES	17	8	Angostura, Anorí, Briceño, Campamento, Gómez Plata, Guadalupe, San Andrés de Cuerquia y Yarumal
ABURRÁ NORTE	5	3	Copacabana, Girardota y Medellín
ABURRÁ SUR	10	3	Envigado, Itagüí y La Estrella
	80	43	

	SISTEMA DE GESTIÓN INTEGRAL - SGI		
	INFORME GENERAL		
	CÓDIGO: FT-GIC-37	VERSIÓN: 01	PÁGINA 7 DE 15

Se aclara que el número de municipios podría ser mayor, dado que algunos asistentes no diligenciaron la lista de asistencia. A través del aplicativo Teams se evidencia que asistieron un total de 270 personas, de las cuales sólo 187 diligenciaron el listado de asistencia. La información allí consignada será tratada bajo la política de protección de bases de datos adoptada por la Corporación mediante Resolución 040-RES1904-1730 del 3 de abril de 2019 y que se puede consultar en la página web de la Corporación (www.corantioquia.gov.co).

En el siguiente cuadro se detalla la asistencia para cada uno de los encuentros realizados:


ASISTENCIA Tercer Encuentro “Hacia la Consolidación de un Modelo de Ocupación Regional Sostenible” 14, 21 y 28 de Octubre y 04 de Noviembre de 2021				
ENCUENTROS	TERRITORIALES	MUNICIPIOS	LISTA TEAMS	LISTA DILIGENCIADA EN OFFICE 365
14 Octubre 2021	PANZENÚ ZENUFANÁ	19	72	59
21 Octubre 2021	CARTAMA CITARÁ	19	76	55
28 Octubre 2021	HEVÉXICOS TAHAMÍES	27	56	25
04 Noviembre 2021	ABURRÁ NORTE ABURRÁ SUR	15	66	48
		80	270	187

En el Anexo 4 se presenta el detalle de la información de asistencia al encuentro.

3.3 Orden del Día

Para el desarrollo del encuentro, se contó con la presencia de profesionales con amplio conocimiento y experiencia, en los temas que fueron priorizados para la jornada. Se contó con expositores representantes de la Gobernación de Antioquia – Departamento Administrativo de Planeación, Corantioquia, Instituto Geográfico Agustín Codazzi - IGAC y el Área Metropolitana del Valle de Aburrá, con quienes se logró el desarrollo del siguiente orden del día:

Hora	Tema	Expositor
08:00 am 08:30 am	Apertura del Evento	Corantioquia y Gobernación de Antioquia


	SISTEMA DE GESTIÓN INTEGRAL - SGI		
	INFORME GENERAL		
	CÓDIGO: FT-GIC-37	VERSIÓN: 01	PÁGINA 8 DE 15

Hora	Tema	Expositor
08:31 am 08:40 am	Antecedentes: Estrategia de acompañamiento interinstitucional - Corantioquia Preguntas	Corantioquia
08:41 am 09:20 am	Plan de Ordenamiento Departamental – Gobernación de Antioquia. Preguntas	Gobernación de Antioquia - Departamento Administrativo de Planeación
09:21 am 10:20 am	Orientaciones para la entrega de información de los POT al IGAC en el marco del artículo 37 de la Ley 2079 de 2021 de Vivienda, en articulación con el Observatorio de Ordenamiento Nacional. Preguntas	Instituto Geográfico Agustín Codazzi -IGAC
10:41 am 11:20 am	Asuntos y Determinantes Ambientales para los POT – CORANTIOQUIA Preguntas	Corantioquia
11:21 am 11:35 am	Seguimiento y evaluación a la ejecución del POT- Gobernación de Antioquia	Gobernación de Antioquia - Departamento Administrativo de Planeación
11:36 am 12:15 pm	Determinantes ambientales y metropolitanas del Área Metropolitana del Valle de Aburrá – AMVA y el Plan Estratégico Metropolitano de Ordenamiento Territorial – PEMOT.	Área Metropolitana del Valle de Aburrá
12:16pm- 12:30pm	Espacio de preguntas finales y cierre del evento	Corantioquia y Gobernación de Antioquia - Departamento Administrativo de Planeación

3.4 Expositores

Gobernación de Antioquia:

- **John Jairo Ramírez Gaviria:** Arquitecto. Profesional Universitario adscrito a la Dirección de Planeación Territorial y del Desarrollo del Departamento Administrativo de Planeación de la Gobernación de Antioquia.
- **Gabriel Jaime Márquez García:** Geólogo. Profesional Universitario adscrito a la Dirección de Planeación Territorial y del Desarrollo del Departamento Administrativo de Planeación de la Gobernación de Antioquia.
- **Álvaro de Jesús Londoño Maya:** Ingeniero Agrónomo. Profesional Universitario adscrito a la Dirección de Planeación Territorial y del Desarrollo del Departamento Administrativo de Planeación de la Gobernación de Antioquia.

	SISTEMA DE GESTIÓN INTEGRAL - SGI		
	INFORME GENERAL		
	CÓDIGO: FT-GIC-37	VERSIÓN: 01	PÁGINA 9 DE 15

Corporación Autónoma regional del Centro de Antioquia – CORANTIOQUIA:

- **Francy Yamile González Córdoba:** Administradora Ambiental y de los Recursos Naturales. Profesional Universitario del Grupo de Ordenamiento Ambiental del Territorio de la Subdirección de Planeación de Corantioquia.
- **Héctor Mauricio Ruíz Carmona:** Arquitecto. Profesional Universitario del Grupo de Ordenamiento Ambiental del Territorio de la Subdirección de Planeación de Corantioquia.
- **Javier Enrique Rosas Walteros:** Economista. Profesional Universitario del Grupo de Ordenamiento Ambiental del Territorio de la Subdirección de Planeación de Corantioquia.
- **Yonaira Laínez Parra:** Arquitecta. Profesional Especializada del Grupo de Ordenamiento Ambiental del Territorio de la Subdirección de Planeación de Corantioquia.

Instituto Geográfico Agustín Codazzi (IGAC):


- **Leidy Maritza Bernal Vargas** Ingeniera Catastral y Geodesta. Especialista en Sistemas de información Geográfica. Magister en Planeación Urbana y Regional. Experiencia laboral de más de 10 años en procesos de ordenamiento territorial a nivel municipal y regional. En el IGAC se ha desempeñado como consultora en materia de Ordenamiento Territorial desde el año 2012 en la generación de lineamientos metodológicos y participación en las Comisiones de Ordenamiento Territorial.

Área Metropolitana del Valle de Aburrá:

- **William Alberto Álvarez Pérez:** Arquitecto Constructor. Líder de Planeación Metropolitana e Institucional de la Subdirección de Planeación Integral del Área Metropolitana del Valle de Aburrá

Invitada:

- **Isabel Cristina Cano Ramírez:** Profesional en Planeación y Desarrollo Social. Especialista en Gerencia de Proyectos y Magister en Desarrollo Sostenible. Profesional Universitaria adscrita a la Subdirección de Ecosistemas de Corantioquia.

	SISTEMA DE GESTIÓN INTEGRAL - SGI		
	INFORME GENERAL		
	CÓDIGO: FT-GIC-37	VERSIÓN: 01	PÁGINA 10 DE 15

3.5 Saludo Inicial

Los encuentros son realizados en conjunto entre la Gobernación de Antioquia y la Corporación Autónoma Regional del Centro de Antioquia –Corantioquia-, por lo tanto se invitó a la Doctora **Ana Ligia Mora Martínez**, Directora de la Corporación Autónoma Regional del Centro de Antioquia – **Corantioquia** y a la Doctora **Natalia Gaviria Agudelo**, Directora de la Dirección de Planeación Territorial y del Desarrollo de la **Gobernación de Antioquia**, para que en nombre de las dos instituciones brindaran un saludo a los asistentes y realizaran la apertura a los encuentros.

Para el caso específico del encuentro con los municipios de Aburrá Norte y Aburrá Sur, se contó con la participación del Área Metropolitana del Valle de Aburrá – AMVA.

3.6 Presentación General

Una vez cumplido los actos protocolarios y el saludo a los asistentes, se procedió a dar cumplimiento al orden del día, para lo cual el moderador del encuentro dio inicio al mismo, informando el primer tema a trabajar e invitando al primer expositor, y así mismo se hizo para cada uno de los temas y de los expositores de la siguiente manera:

- **Primera presentación**

Tema: **Presentación: Hacia un Modelo de Ocupación Regional Sostenible.** Antecedentes: Estrategia de acompañamiento interinstitucional - Corantioquia

Expositores: **Francy Yamile González Córdoba**
Javier Enrique Rosas Walteros

Entidad: Corporación Autónoma Regional del Centro de Antioquia - CORANTIOQUIA

Nota: Se realizó la presentación y se respondieron las preguntas al final de la misma.

En el Anexo 5 – Presentación Corantioquia

- **Segunda presentación**

Tema: Plan de Ordenamiento Departamental – Gobernación de Antioquia.


Expositor: **John Jairo Ramírez Gaviria**
Gabriel Jaime Márquez García
Álvaro de Jesús Londoño Maya

Entidad: Dirección de Planeación Territorio y Desarrollo del Departamento Administrativo de Planeación de la Gobernación de Antioquia.

Nota: Se realizó la presentación y se respondieron las preguntas al final de la misma.

En el Anexo 6 – Presentación Gobernación de Antioquia

En el Anexo 7 – Matriz Acciones POD – Orientaciones Locales – Gobernación de Antioquia

	SISTEMA DE GESTIÓN INTEGRAL - SGI		
	INFORME GENERAL		
	CÓDIGO: FT-GIC-37	VERSIÓN: 01	PÁGINA 11 DE 15

- **Tercera presentación**

Tema: Orientaciones para la entrega de información de los POT al IGAC en el marco del artículo 37 de la Ley de Vivienda 2079 de 2021, en articulación con el Observatorio de Ordenamiento Nacional

Expositores: **Leidy Maritza Bernal Vargas**

Entidad: Instituto Geográfico Agustín Codazzi (IGAC)

Nota: Se realizó la presentación y se respondieron las preguntas al final de la misma.

En el Anexo 8 – Presentación Instituto Geográfico Agustín Codazzi (IGAC)

- **Cuarta presentación**

Tema: Asuntos y Determinantes Ambientales

Expositor: **Francy Yamile González Córdoba**

Yonaira Laínez Parra

Marta Lucía Arango Londoño

Héctor Mauricio Ruíz Carmona

Entidad: Corporación Autónoma Regional del Centro de Antioquia - CORANTIOQUIA

Nota: Se realizó la presentación y se respondieron las preguntas al final de la misma.

En el Anexo 9 – Presentación Corantioquia – Asuntos y Determinantes Ambientales

- **Quinta presentación**

Tema: Seguimiento y evaluación a la ejecución del POT- Gobernación de Antioquia

Expositor: **John Jairo Ramírez Gaviria**

Gabriel Jaime Márquez García

Álvaro de Jesús Londoño Maya

Entidad: Dirección de Planeación Territorio y Desarrollo del Departamento Administrativo de Planeación de la Gobernación de Antioquia.

Nota: Se realizó la presentación y se respondieron las preguntas al final de la misma.

En el Anexo 10 – Presentación Gobernación de Antioquia

Sexta presentación

Tema: Provincias (Cartama) - Corantioquia


Expositor: **Isabel Cristina Cano Ramírez**

Entidad: Subdirección de Ecosistemas - Corantioquia

Nota: Se realizó la presentación y se respondieron las preguntas al final de la misma.

En el Anexo 11 – Presentación Corantioquia – Provincia de Cartama

Esta presentación fue realizada sólo en el encuentro de Cartama y Citará.

	SISTEMA DE GESTIÓN INTEGRAL - SGI		
	INFORME GENERAL		
	CÓDIGO: FT-GIC-37	VERSIÓN: 01	PÁGINA 12 DE 15

- **Séptima presentación**

Tema: Presentación de las Determinantes ambientales y metropolitanas del Área Metropolitana del Valle Aburrá - AMVA y el Plan Estratégico Metropolitano de Ordenamiento Territorial – PEMOT.

Expositores: **William Alberto Álvarez Pérez**

Entidad: Área Metropolitana del Valle de Aburrá (AMVA)

Nota: Se realizó la presentación y se respondieron las preguntas al final de la misma.

En el Anexo 12 – Presentación del Área Metropolitana del Valle de Aburrá.

Esta presentación fue realizada sólo en el encuentro de Aburrá Norte y Sur.

3.7 Observaciones de los Asistentes

Recopilando las diferentes observaciones, presentadas por los asistentes durante los encuentros se destaca los siguientes aportes:

- Manifiestan gratitud por el evento realizado y por la invitación al mismo
- Los temas tratados son absolutamente oportunos ya que algunos municipios, buscan en esta vigencia poder realizar la actualización de POT.
- Los expositores hicieron presentaciones con un nivel de claridad y profesionalismo que le permitieron a los asistentes entender y disipar dudas.
- Las preguntas se respondieron con claridad.
- Reconocen el esfuerzo y compromiso que la Gobernación y Corantioquia están haciendo en búsqueda de acompañar a los municipios de manera conjunta.

3.8 Preguntas Realizadas a los Expositores

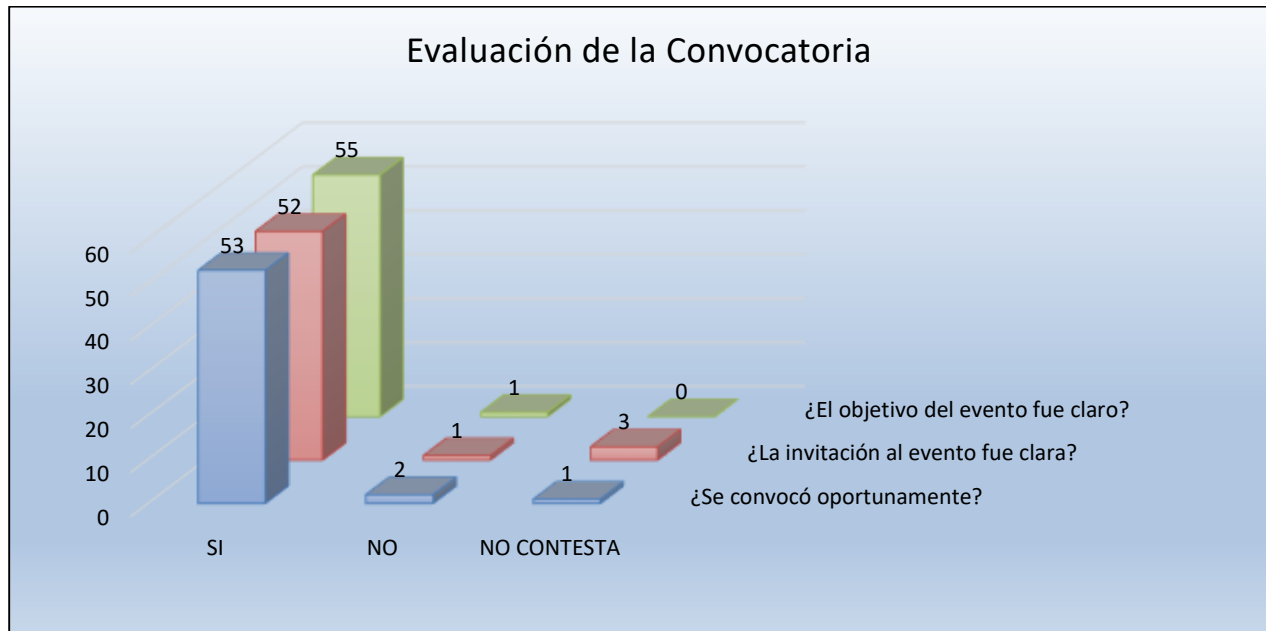
Las preguntas realizadas sobre cada uno de los temas, con sus respectivas respuestas fueron recopiladas en un sólo documento, anexo al presente informe.

Anexo 13 – Documento con Preguntas y Respuestas

3.9 Evaluación del Encuentro

En el Anexo 14 – Evaluación del Tercer Encuentro, se detalla el resultado de la evaluación, es importante aclarar que ésta se dispuso para la evaluación de todos los asistentes, pero sólo fue diligenciada por 56 asistentes.

Se destacan algunos elementos de dicha evaluación:

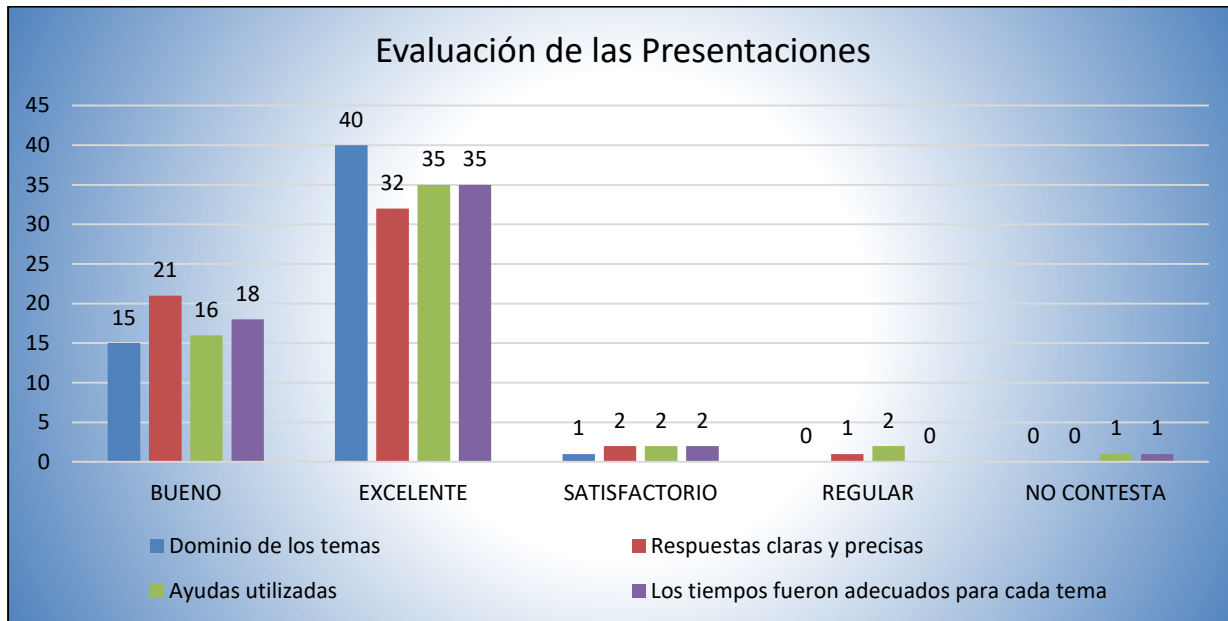


Se obtuvo una evaluación positiva frente a la convocatoria al evento.

En cuanto al desarrollo del evento se realizaron 6 preguntas que se detallan a continuación:

Preguntas	SI	NO	NO CONTESTA
¿Se presentó una agenda, plan de trabajo u orden del día de manera clara y con tiempos definidos?	52	1	3
¿El manejo de los temas fue adecuado y comprensible?	54	2	0
¿Se abordaron todos los temas propuestos?	50	4	0
¿El espacio de participación para preguntas y aportes fue suficiente?	51	4	1
¿El evento cumplió con los objetivos propuestos?	52	4	0
¿El evento alcanzó sus expectativas?	51	5	0

Frente a la evaluación de las presentaciones realizadas durante el encuentro se obtuvo la siguiente evaluación:




De igual manera se solicitó a los asistentes, propuestas de temas que quisieran profundizar en próximos encuentros y propuestas para mejorar el desarrollo de próximos encuentros. Esta información se detalla en el anexo y será analizada para la preparación de los encuentros a desarrollar en la vigencia 2022.

4 CONCLUSIONES

- Se informará a los asistentes, cuando las memorias del encuentro estén dispuestas en la página web de Corantioquia, para su consulta.
- Las preguntas y aportes registrados durante el tercer encuentro serán tenidos en cuenta para la preparación de los próximos encuentros.
- Se analizará la posibilidad de trabajar temáticas particulares por Territoriales.
- Se definirá una estrategia interinstitucional para fortalecer la convocatoria y lograr mejorar la participación de un mayor número de municipios de la Jurisdicción.
- Se fortalecerá la gestión interinstitucional para dar continuidad a la participación en los encuentros de: el Ministerio de Ambiente y Desarrollo Sostenible – MADS, Ministerio de Vivienda Ciudad y Territorio – MVCT, Unidad de Planificación Rural Agropecuaria – UPRA e Instituto Geográfico Agustín Codazzi – IGAC, para el desarrollo de las temáticas solicitadas por los asistentes.

5 BIBLIOGRAFÍA

- Plan de Ordenamiento Departamental – POD. Gobernación de Antioquia. Departamento Administrativo de Planeación.

	SISTEMA DE GESTIÓN INTEGRAL - SGI		
	INFORME GENERAL		
	CÓDIGO: FT-GIC-37	VERSIÓN: 01	PÁGINA 15 DE 15

- Matriz Orientaciones POD. Gobernación de Antioquia. Departamento Administrativo de Planeación.
- Documento de Asuntos y Determinantes Ambientales para el ordenamiento territorial en la jurisdicción de Corantioquia. Corantioquia.
- Plan de Gestión Ambiental Regional – PGAR. Corantioquia.
- Planes formulados y adoptados por el Área Metropolitana del Valle de Aburrá – AMVA, que hacen parte de las determinantes ambientales y metropolitanas.
- Plan Estratégico Metropolitano de Ordenamiento Territorial – PEMOT. AMVA
- Presentación del Instituto Geográfico Agustín Codazzi (IGAC).

6 ANEXOS

Anexo 01 - Seguimiento convocatoria tercer encuentro.

Anexo 02 - Oficio de invitación.

Anexo 03 - E – Card Tercer Encuentro.

Anexo 04 - Listas de Asistencia - Teams y Office 365.

Anexo 05 - Presentación Corantioquia - Antecedentes

Anexo 06 - Presentación Gobernación de Antioquia – POD.

Anexo 07 – Matriz Acciones POD – Orientaciones Locales – Gobernación de Antioquia.

Anexo 08 - Presentación IGAC.

Anexo 09 - Presentación de Asuntos y Determinantes Ambientales – Corantioquia.

Anexo 10 - Presentación Gobernación - Seguimiento a POT.

Anexo 11 - Presentación Provincias (Cartama) – Corantioquia.

Anexo 12 - Presentación del Área Metropolitana del Valle de Aburrá. Determinantes ambientales y metropolitanas y PEMOT.

Anexo 13 - Documento de Preguntas y Respuestas.

Anexo 14 – Evaluación del Encuentro.