




CORANTIOQUIA

**INFORME DE ENCUENTRO “HACIA LA CONSOLIDACIÓN DE
UN MODELO DE OCUPACIÓN REGIONAL SOSTENIBLE”**

**Presentado a
Municipios de Antioquia**


**Preparado por
Subdirección de Planeación**

Medellín, 30 de Diciembre 2020

	SISTEMA DE GESTIÓN INTEGRAL - SGI		
	INFORME GENERAL		
	CÓDIGO: FT-GIC-37	VERSIÓN: 01	PÁGINA 2 DE 9

Contenido

1	INTRODUCCIÓN	3
2	OBJETIVO DE LOS ENCUENTROS	4
3	TEMAS.....	4
3.1	Convocatoria	4
3.2	Asistencia	5
3.3	Saludo inicial	6
3.4	Presentación de Asistentes	6
3.5	Introducción	6
3.6	Presentación General	6
3.7	Presentación del POD Plan de Ordenamiento Departamental	6
3.8	Presentación Reconocimiento del Territorio	7
3.9	Presentación del Modelo de Ocupación Sostenible	7
3.10	Observaciones de los asistentes	7
4	CONCLUSIONES	8
5	BIBLIOGRAFÍA.....	8

	SISTEMA DE GESTIÓN INTEGRAL - SGI		
	INFORME GENERAL		
	CÓDIGO: FT-GIC-37	VERSIÓN: 01	PÁGINA 3 DE 9

1 INTRODUCCIÓN

Desde Corantioquia ha sido prioridad el acompañamiento a los municipios para avanzar en la revisión de los Planes de Ordenamiento Territorial, Planes Básicos de Ordenamiento Territorial y Esquemas de Ordenamiento Territorial, según corresponda, con el propósito de incorporar los asuntos y determinantes ambientales. Principalmente se ha enfatizado en aquellos instrumentos que no han tenido revisión y requieren actualizarse, para responder a las realidades presentes del territorio.

Para ello se ha brindado acompañamiento durante la revisión de dichos instrumentos, tanto a solicitud de los Municipios, como a través de talleres por grupos de Municipios, que ha programado la Corporación, de igual manera se han realizado los procesos de concertación de los asuntos exclusivamente ambientales, con los municipios que lo han solicitado.


Para la vigencia 2020, se trabajó con la Gobernación de Antioquia, en la construcción de una estrategia de acompañamiento interinstitucional a los municipios para la revisión de estos planes, buscando con ello un acompañamiento más integral, que permita tanto la incorporación de los asuntos y determinantes ambientales en los POT, como la incorporación de las orientaciones planteadas en el Plan de Ordenamiento Departamental de Antioquia, con énfasis en la consolidación del Modelo de Ocupación Territorial definido para el Departamento.

Esta estrategia se consolidó en un documento que denominamos ***Hacia la consolidación del modelo de ocupación regional sostenible, en la jurisdicción de Corantioquia***, el cual se dio a conocer en los encuentros por Territoriales realizados en el mes de diciembre del 2020 de forma virtual. Para esta socialización se invitó a los alcaldes, jefes de planeación y presidentes de concejos municipales y consejos territoriales de planeación de los 80 municipios de la jurisdicción de Corantioquia

A continuación, se presenta el informe de los encuentros realizados, dirigido tanto a los municipios que nos acompañaron en los encuentros, como para aquellos que por diversos motivos no pudieron asistir.

Informamos que el documento presentado de la estrategia, se encuentra dispuesto en la Página web www.corantioquia.gov.co, en la Temática: Ordenamiento Ambiental del Territorio. Los invitamos a conocer esta estrategia de acompañamiento y vincularse a la misma, la cual desarrollaremos conjuntamente con la Gobernación de Antioquia, con el propósito de impulsar a los municipios en la revisión de estos importantes instrumentos de planificación municipal.

Invitamos igualmente a los municipios que aún no han avanzado en la revisión de los Planes de Ordenamiento Territorial, Planes Básicos de Ordenamiento Territorial y Esquemas de Ordenamiento Territorial, según corresponda, a dar prioridad a este

	SISTEMA DE GESTIÓN INTEGRAL - SGI		
	INFORME GENERAL		
	CÓDIGO: FT-GIC-37	VERSIÓN: 01	PÁGINA 4 DE 9

objetivo, de manera que se logre cumplir con la meta de contar con un plan actualizado, durante la presente administración municipal.

2 OBJETIVO DE LOS ENCUENTROS

Dar a conocer, a los 80 municipios de la Jurisdicción de Corantioquia, la estrategia de acompañamiento interinstitucional para la revisión de los Planes de Ordenamiento Territorial, Planes Básicos de Ordenamiento Territorial y Esquemas de Ordenamiento Territorial, según corresponda, la cual fue construida entre la Gobernación de Antioquia y Corantioquia, denominada ***Hacia la consolidación del modelo de ocupación regional sostenible, en la jurisdicción de Corantioquia.***


3 TEMAS

3.1 Convocatoria

Para la programación de los encuentros, se agruparon los municipios por las Oficinas Territoriales en las que se divide la Jurisdicción de Corantioquia y para cada fecha se programaron los municipios de dos oficinas territoriales de la siguiente manera:

Territorial y Municipios	Fecha	Encuentros
Panzenú (7 Municipios) Zaragoza, El Bagre, Nechí, Cauca, Cáceres, Tarazá y Valdivia	Miércoles 25 de noviembre 9:00am-12:00m	Encuentro Panzenú – Zenufaná Modelo de Ocupación
Zenufaná (12 Municipios) Amalfi, Caracolí, Cisneros, Maceo, Puerto Berrío, Puerto Nare, Remedios, Segovia, Vegachí, Yalí, Yolombó y Yondó		
Cartama (11 Municipios) Venecia, Fredonia, Santa Bárbara, Montebello, La Pintada, Valparaíso, Caramanta, Támesis, Jericó, Pueblorrico y Tarso	Viernes 27 de noviembre 9:00am-12:00m	Encuentro Cartama – Citará Modelo de Ocupación
Citará (8 Municipios) Betulia, Concordia, Salgar, Ciudad Bolívar, Hispania, Betania, Andes y Jardín		
Hevéxicos (10 Municipios) Ebéjico, San Jerónimo, Sopetrán, Olaya, Liborina, Sabanalarga, Buriticá, Santa Fe de Antioquia, Caicedo y Anzá	Martes 01 de diciembre 9:00am-12:00m	Encuentro Hevéxicos - Tahamíes Modelo de Ocupación
Tahamíes (17 Municipios) Ituango, Briceño, Toledo, San Andrés de Cuerquia, San José de la Montaña, Yarumal, Campamento, Anorí, Guadalupe, Gómez Plata, Carolina del Príncipe, Angostura, Santa Rosa de Osos, Belmira, Entreríos, San Pedro de los Milagros y Donmatías		
Aburrá Norte (5 Municipios) Medellín, Bello, Copacabana, Girardota y Barbosa	Jueves 03 de diciembre 9:00am-12:00m	Encuentro Aburrá Norte – Aburrá Sur Modelo de Ocupación
Aburrá Sur (10 Municipios) Heliconia, Armenia, Titiribí, Angelópolis, Amagá, Caldas, La Estrella, Sabaneta Envigado e Itagüí		

Corantioquia está comprometida con el tratamiento legal, lícito, confidencial y seguro de sus datos personales. Por favor consulte nuestra Política de Tratamiento de datos personales en nuestra página web: www.corantioquia.gov.co. Este registro es propiedad de Corantioquia, no debe ser divulgado a terceros sin la respectiva autorización

	SISTEMA DE GESTIÓN INTEGRAL - SGI		
	INFORME GENERAL		
	CÓDIGO: FT-GIC-37	VERSIÓN: 01	PÁGINA 5 DE 9

Para asegurar la asistencia se realizó una convocatoria que consistió en el envío de correos con la invitación y el Link de acceso al encuentro a la Alcaldía y a la Oficina de Planeación de cada municipio, además, se les pidió que extendieran la invitación a el Presidente del Honorable Concejo Municipal y al Presidente del Consejo Territorial de Planeación Municipal.


En el Anexo 1 se puede observar la trazabilidad de la convocatoria.

3.2 Asistencia

En el siguiente cuadro se presenta un resumen sobre la asistencia a los encuentros, en los cuales se contó con la participación de representantes de 48 municipios de la Jurisdicción de Corantioquia, tal como se detalla a continuación.

CONTROL DE CONVOCATORIA				
ENTIDAD TERRITORIAL	ENCUENTRO	MUNICIPIOS	ASISTIERO N	MUNICIPIOS
PANZENÚ	25-nov-20	7	4	Cáceres - Caucasia - Nechí - Valdivia
ZENUFANÁ	25-nov-20	12	8	Amalfi - Caracolí - Puerto Nare - Remedios - Segovia - Vegachí - Yalí - Yondó
CARTAMA	27-nov-20	11	5	Caramanta - La Pintada - Támesis - Tarso - Valparaíso
CITARÁ	27-nov-20	8	5	Andes - Betania - Betulia - Hispania - Salgar
HEVÉXICOS	1-dic-20	10	6	Ebéjico - Liborina - Olaya - Sabanalarga - San Jerónimo - Santa Fe de Antioquia
TAHAMÍES	1-dic-20	17	11	Anorí - Belmira - Briceño - Campamento - Guadalupe - Ituango - San Andrés de Cuerquia - San Pedro de los Milagros - Santa Rosa de Osos - Toledo - Yarumal
ABURRÁ NORTE	3-dic-20	5	4	Barbosa - Copacabana - Girardota - Medellín
ABURRÁ SUR	3-dic-20	10	5	Armenia - Caldas - Envigado - Itagüí - Titiribí
		80	48	

En el Anexo 2 se presentan las listas de asistencia de cada uno de los encuentros.

	SISTEMA DE GESTIÓN INTEGRAL - SGI		
	INFORME GENERAL		
	CÓDIGO: FT-GIC-37	VERSIÓN: 01	PÁGINA 6 DE 9

3.3 Saludo inicial

En cada uno de los Encuentros se contó con delegados de la Gobernación de Antioquia y de la Corporación Autónoma Regional del Centro de Antioquia –Corantioquia-, quienes se encargaron de dar apertura a los encuentros con una bienvenida y una breve introducción, del trabajo adelantado por las dos instituciones.

3.4 Presentación de Asistentes

Una vez cumplido el requisito de saludo inicial, se hace un llamado a lista a los municipios presentes de cada oficina territorial y se le da la palabra a cada uno de los asistentes para que se presenten, mencionando su nombre, cargo y entidad que representa.

3.5 Introducción

Como introducción se presenta el trabajo conjunto entre la Gobernación de Antioquia y Corantioquia buscando que el Plan de Ordenamiento Departamental (POD) que ya fue aprobado mediante Decreto y el Plan de Gestión Ambiental Regional (PGAR) aprobado por Acuerdo, converjan en un documento y una estrategia de acompañamiento, que les permita a los municipios avanzar en la revisión de sus Planes de Ordenamiento Territorial, Planes Básicos de Ordenamiento Territorial y Esquemas de Ordenamiento Territorial, aportando al análisis y definición de usos del suelo.


3.6 Presentación General

En esta presentación se hace una contextualización a los asistentes sobre el objetivo del encuentro y se reitera el ofrecimiento del acompañamiento conjunto entre la Gobernación de Antioquia y la Corporación, en la revisión y actualización de los Planes de Ordenamiento de cada municipio que hace parte de la jurisdicción de Corantioquia y que más adelante serán implementadas con las demás Corporaciones con el fin de tener cubrimiento en toda la región antioqueña.

En el anexo 3 se puede ver la presentación general realizada.

3.7 Presentación del POD Plan de Ordenamiento Departamental

Por parte de la Gobernación de Antioquia se presentó la metodología abordada para construir el Plan de Ordenamiento Departamental, habiendo énfasis en la Estructura Ecológica Territorial Adaptativa EETA y la visión del departamento a futuro, los indicadores, las normatividades y directrices que la soportan. En el anexo 4 se puede ver la presentación del POD.

	SISTEMA DE GESTIÓN INTEGRAL - SGI		
	INFORME GENERAL		
	CÓDIGO: FT-GIC-37	VERSIÓN: 01	PÁGINA 7 DE 9

3.8 Presentación Reconocimiento del Territorio

Se realiza un ejercicio cartográfico de reconocimiento del territorio, a través de una presentación que ubica a los asistentes en el territorio antioqueño, en donde se observan los drenajes, las vías, las áreas protegidas y la división político administrativa de los municipios de Antioquia y en especial de los municipios que conforman la jurisdicción de Corantioquia.

En el anexo 5 se puede ver la presentación sobre el reconocimiento del territorio.

3.9 Presentación del Modelo de Ocupación Sostenible

Se presentó el resultado del trabajo conjunto entre la Gobernación de Antioquia y Corantioquia, logrando una propuesta que servirá como herramienta a los municipios en la toma de decisiones futuras en lo referente a la ocupación del suelo de sus territorios.


Para darle una explicación del modelo se hace un recorrido por los siguientes temas:

- Objetivo del trabajo articulado Gobernación - Corantioquia
- Prioridades en las que se enmarca el trabajo
- Proceso adelantado en la vigencia 2020 Gobernación – Corantioquia
- Estado de los Planes de Ordenamiento Territorial –POT-
- Sistema de Planificación de Ordenamiento Territorial
- Elementos a Armonizar en el Ordenamiento Territorial
- Asuntos y Determinantes Ambientales de Corantioquia
- Reconocimiento del Territorio
- Modelo de Ocupación del Plan de Ordenamiento Departamental
- Escenario de Sostenibilidad del Plan de Gestión Ambiental Regional –PGAR-
- Metodología, Instrumentos y Momentos de Acompañamiento

3.10 Observaciones de los asistentes

Recopilando las diferentes observaciones, presentadas por los asistentes durante los encuentros se destaca lo siguiente:

- Se manifiesta interés por parte de los municipios para que se les brinde acompañamiento de manera particular, para resolver las dudas puntuales que tienen en la revisión de sus Planes de Ordenamiento Territorial, Planes Básicos de Ordenamiento Territorial y Esquemas de Ordenamiento Territorial, según corresponda.

	SISTEMA DE GESTIÓN INTEGRAL - SGI		
	INFORME GENERAL		
	CÓDIGO: FT-GIC-37	VERSIÓN: 01	PÁGINA 8 DE 9

- De igual manera manifiestan interés en conocer y tener en cuenta el Modelo de Ocupación Territorial definido en el Plan de Ordenamiento Departamental, para la revisión de dichos planes municipales.
- Se resalta la necesidad de fortalecer a los municipios en el seguimiento a estos planes municipales.
- Se solicita tener en cuenta en los acompañamientos a las provincias que ya se encuentran conformadas.
- Frente a la información presentada, se solicita utilizar un lenguaje menos técnico, para mayor comprensión de los asistentes.
- Se solicita pensar en retomar el Diplomado sobre Ordenamiento territorial, que se brindó por parte de la Gobernación y dar continuidad al mismo.
- Se solicita a la Gobernación y Corantioquia analizar la posibilidad de apoyar a los municipios con recursos económicos para la revisión de estos planes.
- Reiteran la importancia de capacitar a los Concejales en la trascendencia de los Planes de Ordenamiento para un mayor conocimiento de estos instrumentos al momento de aprobarlos.
- Se solicita dar prioridad a los Municipios que tienen sus planes de ordenamiento de primera generación, aún sin revisión.


4 CONCLUSIONES

Con el documento presentado y los comentarios que se recibieron de los asistentes a los cuatro encuentros, se trabajará por parte de la Gobernación y Corantioquia en la definición del programa de trabajo a adelantar en las próximas vigencias, con el fin de materializar la estrategia de acompañamiento a los municipios, acorde con las prioridades planteadas por los asistentes.

Se reitera que los 80 municipios de la jurisdicción de Corantioquia, podrán solicitar acompañamiento en la revisión y actualización de sus Planes de Ordenamiento y tendrán el apoyo de un equipo interdisciplinario, conformado por profesionales tanto de la Gobernación, como de la Corporación, con el fin de dar la mejor asesoría posible.

5 BIBLIOGRAFÍA

- CORANTIOQUIA. (2020). PGAR 2020-2031. Medellín.
- DNP. (2016). CONPES 3870. Bogotá.

	SISTEMA DE GESTIÓN INTEGRAL - SGI		
	INFORME GENERAL		
	CÓDIGO: FT-GIC-37	VERSIÓN: 01	PÁGINA 9 DE 9

- DNP. (2020). Decreto 1232 . Bogotá.
- GOBERNACION DE ANTIOQUIA. (2018). POD de Antioquia. Medellín.
- GOBERNACION DE ANTIOQUIA. (2020). Plan de Desarrollo 2020-2023. Medellín.