	SISTEMA DE GESTIÓN INTEGRAL -SGI		
	ACUERDO CONSEJO DIRECTIVO		
	CÓDIGO: FT-FAF-94	VERSIÓN: 02	PÁGINA: 1 DE 10

CORANTIOQUIA - Subdirección Administrativa Medellín

ACUERDO

nul

180-

Fecha: 11-dic-2018 05:19 PM Pág: 10

Anexos: 72 PÁGINAS

Archivar en:

Radicado por: Luz Mabel Zapata Rivera



180-ACU1812-554

Favor citar este número al responder

ACUERDO No. 554

“Por medio del cual se define la meta global, metas individuales y grupales de carga contaminante para los parámetros DBO₅ y SST, por la utilización directa e indirecta del agua como receptor de vertimientos a los cuerpos de aguas o tramos de los mismos en la jurisdicción de CORANTIOQUIA, para el periodo 2019-2023”

El Consejo Directivo de la Corporación Autónoma Regional del Centro de Antioquia, CORANTIOQUIA, de conformidad con lo dispuesto en el artículo 27 de la Ley 99 de 1993, en concordancia con el artículo 2.2.9.7.3.5. numeral 4 del Decreto 1076 de 2015, y

CONSIDERANDO

Que el Código Nacional de Recursos Naturales Renovables y de Protección al Medio Ambiente Decreto 2811 de 1974, consagra que es deber del Estado lograr la preservación, restauración del ambiente, la conservación, mejoramiento y utilización racional de los recursos naturales renovables, para beneficio de la salud, el bienestar de los presentes y futuros habitantes del territorio nacional.


Que la Constitución Política de 1991 en sus artículos 79 y 80 establece, con el fin de garantizar y hacer efectivo el derecho de todos los ciudadanos a gozar de un ambiente sano, en cabeza del Estado, el deber de proteger la diversidad e integridad del ambiente, así como, planificar el manejo y aprovechamiento de los recursos naturales, para garantizar su desarrollo sostenible, su conservación, restauración o sustitución.

Que el artículo 42 de la Ley 99 de 1993, modificado por el artículo 211 de la Ley 1450 del 2011, dispone que *“ La utilización directa o indirecta de la atmósfera, el agua y del suelo, para introducir o arrojar desechos o desperdicios agrícolas, mineros o industriales, aguas negras o servidas de cualquier origen, humos, vapores y sustancias nocivas que sean resultado de*

Carrera 65 No. 44 A ° 32, Tel: 57(4)493 88 88. Fax: 57(4)493 88 00 línea Verde: 01 8000414123.

Medellín - Antioquia.

corantioquia@corantioquia.gov.co

	SISTEMA DE GESTIÓN INTEGRAL -SGI		
	ACUERDO CONSEJO DIRECTIVO		
	CÓDIGO: FT-FAF-94	VERSIÓN: 02	PÁGINA: 2 DE 10

180-

1812 - 554



actividades antrópicas o propiciadas por el hombre, o actividades económicas o de servicio, sean o no lucrativas, se sujetará al pago de tasas retributivas por las consecuencias nocivas de las actividades expresadas (...)"

Que por medio de la Resolución 0631 de 2015, expedida por el Ministerio de Ambiente y Desarrollo Sostenible, se establecieron los parámetros y los valores límites máximos permisibles en los vertimientos puntuales a los cuerpos de agua superficiales y a los sistemas de alcantarillado público.

Que el Decreto Único Reglamentario del Sector Ambiente y Desarrollo Sostenible 1076 de 2015, Título 9 Instrumentos financieros, económicos y tributarios, Capítulo 7 Tasas Retributivas por vertimientos puntuales al agua, Sección 1, reglamenta las tasas retributivas por la utilización directa e indirecta del agua como receptor de los vertimientos puntuales.


Que en el artículo 2.2.9.7.2.3 del Decreto citado, dispone que las autoridades ambientales son competentes para cobrar y recaudar la tasa retributiva por vertimientos puntuales al recurso hídrico.

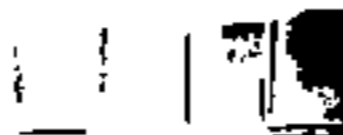
Que en el artículo 2.2.9.7.3.1. ibídem, reglamenta que las autoridades ambientales establecerán cada cinco (5) años, una meta global de carga contaminante para cada cuerpo de agua o tramo del mismo de conformidad con el procedimiento establecido en el artículo 2.2.9.7.3.5. y siguientes.

Que la meta global será definida para cada uno de los elementos, sustancias o parámetros objeto del cobro de la tasa y se expresará como la carga total de contaminante a ser vertida al final del quinquenio, en términos de kilogramos/año; debiendo conducir a los usuarios a cumplir con los objetivos de calidad establecidos por dichas autoridades.

Que el artículo 2.2.9.7.3.4. del Decreto 1076 de 2015, estipula que, previo al establecimiento de las metas de carga contaminante en un cuerpo de agua o tramo del mismo, la autoridad ambiental competente deberá entre otros aspectos *"Establecer objetivos de calidad de los cuerpos de agua o tramos de los mismos"*.

Que CORANTIOQUIA dando cumplimiento a lo consagrado en los artículos 2.2.9.7.3.1 y 2.2.9.7.3.4. del Decreto 1076 de 2015, adoptó por medio de la Resolución 040-RES1806-3603 del 28 de junio de 2018, los objetivos de calidad para los cuerpos de agua de la jurisdicción, los cuales se tendrán como uno de los requisitos previos al establecimiento de metas de carga

	SISTEMA DE GESTIÓN INTEGRAL -SGI		
	ACUERDO CONSEJO DIRECTIVO		
	CÓDIGO: FT-FAF-94	VERSIÓN: 02	PÁGINA: 3 DE 10

180- **1812 - 554** 


contaminante de los parámetros objeto de cobro de la tasa retributiva, para los dos (2) quinquenios comprendidos entre los años 2019 a 2028.

Que de conformidad con lo dispuesto en el artículo 1º de la Resolución 2145 de 2005, mediante la cual se modifica parcialmente la Resolución 1433 de 2004 sobre Planes de Saneamiento y Manejo de Vertimientos, PSMV, CORANTIOQUIA otorgó un término de cuatro (4) meses para que los municipios y prestadores del servicio de alcantarillado público formularan o ajustaran el PSMV con base en los objetivos de calidad del recurso hídrico, adoptados para el periodo 2019-2028, disponiendo de un grupo de profesionales para acompañar de manera personalizada a los municipios y prestadores en dicha actividad.

Que el artículo 2.2.9.7.3.4. del DUR 1076 de 2015, estipula que, previo al establecimiento de las metas de carga contaminante en un cuerpo de agua o tramo del mismo, la autoridad ambiental competente deberá: 1. Documentar el estado del cuerpo de agua o tramo del mismo en términos de calidad y cantidad; 2. Identificar los usuarios que realizan vertimientos en cada cuerpo de agua; 3. Determinar si los usuarios identificados en el numeral anterior, tienen o no Plan de Saneamiento y Manejo de Vertimientos – PSMV; Permiso de Vertimientos vigente o Plan de Reconversión a Tecnología Limpia en Gestión de Vertimientos; 4. Calcular la línea base como el total de carga contaminante de cada elemento, sustancia o parámetro contaminante vertida al cuerpo de agua o tramo del mismo, durante un año, por los usuarios sujetos al pago de la tasa y 5. Establecer objetivos de calidad de los cuerpos de agua o tramos de los mismos.

Que CORANTIOQUIA, dando cumplimiento al procedimiento establecido en el artículo 2.2.9.7.3.5, numeral 1, literal a), del decreto en mención, mediante Acto Administrativo 040-ADM1806-3414 del 29 de junio de 2018, dio inicio al proceso de consulta para el establecimiento de las metas de cargas contaminantes por la utilización directa e indirecta del agua como receptor de vertimientos puntuales en su jurisdicción para el periodo 2019-2023.

Que el artículo en mención, establece que la carga esperada para los usuarios prestadores del servicio público de alcantarillado para cada uno de los años que componen el quinquenio, deberá concordar con la información contenida en los Planes de Saneamiento y Manejo de Vertimientos (PSMV) para los casos en los cuales estos hayan sido previamente aprobados, o servir de referente para la aprobación de los que estén pendientes.

	SISTEMA DE GESTIÓN INTEGRAL -SGI		
	ACUERDO CONSEJO DIRECTIVO		
	CÓDIGO: FT-FAF-94	VERSIÓN: 02	PÁGINA: 4 DE 10

180-

1812 - 554

Que de conformidad con el parágrafo 2º del artículo 2.2.9.7.3.3. del Decreto 1076 de 2015, establece "(...) aquellos usuarios prestadores del servicio de alcantarillado que no cuenten con Plan de Saneamiento y Manejo de Vertimientos - PSMV aprobado y, que a su vez no presenten durante el proceso de consulta su propuesta de meta individual de carga contaminante y el número de vertimientos puntuales eliminados por cuerpo de agua, la autoridad ambiental competente, con base en la mejor información disponible, establecerá la meta de carga contaminante para dicho usuario, especificando anualmente para el quinquenio tanto la carga total contaminante como el número total de vertimientos puntuales eliminados por cuerpo de agua (...)".

Que la Corporación con el objeto de lograr transparencia y divulgación masiva del proceso de consulta adelantado, realizó la convocatoria con difusión en radio, publicación en prensa, afiches, vía telefónica, envío de comunicaciones a los sujetos pasivos del cobro de tasa retributiva, y a través de la publicación del cronograma del proceso en la pagina Web de la Corporación www.corantioquia.gov.co, ruta Trámites y Procedimientos - Tasas Retributivas.


Que en el marco del proceso de consulta se realizaron cuatro ciclos de talleres, celebrados con los sujetos pasivos del cobro de tasa retributiva, en las oficinas territoriales, así:

Primer ciclo: socialización de las etapas del proceso de consulta mediante el desarrollo de cinco (5) talleres para los usuarios con Plan de Saneamiento y Manejo del Vertimiento – PSMV, del 6 al 8 de junio y, once (11) talleres para los usuarios de tasa retributiva, del 18 al 25 de junio del presente año, como se describe a continuación:

ACTIVIDAD	OFICINA TERRITORIAL	MUNICIPIO	FECHA
Ciclo 1 Talleres participativos con usuarios PSMV	Aburrá Norte y Aburrá Sur, Panzenú y Cártama	Medellín	Junio 06 de 2018
	Citará	Andes-	Junio 07 de 2018
	Hevéxicos	Santa fe de Antioquia	Junio 07 de 2018
	Tahamíes	Santa Rosa de Osos	Junio 08 de 2018
	Zenufaná	Vegachí	Junio 08 de 2018
Ciclo 1 Talleres participativos con usuarios de tasa retributiva	Aburrá Sur y Aburrá Norte	Medellín	Junio 18 de 2018
	Cártama	Jericó y Fredonia	Junio 19 de 2018
	Citará	Andes-Concordia y Betulia	Junio 20 de 2018
	Tahamíes	Santa Rosa de Osos	Junio 21 de 2018
	Hevéxicos	Santa fe de Antioquia	Junio 21 de 2018

Carrera 65 No. 44 A ° 32, Tel: 57(4)493 88 88. Fax: 57(4)493 88 00 línea Verde: 01 8000414123.

Medellín - Antioquia.
corantioquia@corantioquia.gov.co

	SISTEMA DE GESTIÓN INTEGRAL -SGI		
	ACUERDO CONSEJO DIRECTIVO		
	CÓDIGO: FT-FAF-94	VERSIÓN: 02	PÁGINA: 5 DE 10

180-

812 - 554

ACTIVIDAD	OFICINA TERRITORIAL	MUNICIPIO	FECHA
	Panzenú	Caucasia	Junio 22 de 2018
	Zenufaná	Vegachí	Junio 25 de 2018
	Zenufaná	Segovia	Junio 25 de 2018

Segundo ciclo: Socialización de la información necesaria para realizar el cálculo de las metas de carga contaminante en el nuevo quinquenio 2019-2023, metodología de presentación de la propuesta de meta y los objetivos de calidad adoptados por la Corporación, mediante la celebración del cinco (5) talleres para los usuarios de Plan de Saneamiento y Manejo del Vertimiento-PSMV, del 3 al 6 de julio y; diez (10) talleres para los usuarios de tasa retributiva, del 9 al 16 de julio.

ACTIVIDAD	OFICINA TERRITORIAL	MUNICIPIO	FECHA
Ciclo 2 - Talleres participativos con usuarios PSMV	Aburrá Norte y Aburrá Sur, Panzenú y Cártama	Medellín	Julio 03 de 2018
	Citará	Andes	Julio 04 de 2018
	Hevéxicos	Santa Fe de Antioquia	Julio 04 de 2018
	Tahamíes	Santa Rosa de Osos	Julio 06 de 2018
	Zenufaná	Vegachí	Julio 06 de 2018
Ciclo 2 – Talleres participativos con usuarios de tasa retributiva	Aburrá Sur y Aburrá Norte	Medellín	Julio 09 de 2018
	Cártama	Jericó y Fredonia	Julio 10 de 2018
	Citará	Andes-Concordia y Betulia	Julio 11 de 2018
	Tahamíes	Santa Rosa de Osos	Julio 12 de 2018
	Hevéxicos	Santa fe de Antioquia	Julio 12 de 2018
	Panzenú	Caucasia	Julio 13 de 2018
	Zenufaná	Vegachí	Julio 16 de 2018


Tercer ciclo: Socialización de la propuesta de meta de carga contaminante, mediante el desarrollaron de diez (10) talleres, del 7 al 14 de noviembre.

ACTIVIDAD	OFICINA TERRITORIAL	MUNICIPIO	FECHA
Ciclo 3 Talleres participativos con usuarios de tasa retributiva y PSMV	Aburrá Sur y Aburrá Norte	Medellín	Noviembre 07 de 2018
	Cártama	Jericó y Fredonia	Noviembre 08 de 2018
	Citará	Andes-Concordia y Betulia	Noviembre 09 de 2018
	Tahamíes	Santa Rosa de Osos	Noviembre 09 de 2018
	Hevéxicos	Santa fe de Antioquia	Noviembre 13 de 2018
	Panzenú	Caucasia	Noviembre 14 de 2018
	Zenufaná	Vegachí	Noviembre 14 de 2018

Carrera 65 No. 44 A ° 32, Tel: 57(4)493 88 88. Fax: 57(4)493 88 00 línea Verde: 01 8000414123.

Medellín - Antioquia.

corantioquia@corantioquia.gov.co

	SISTEMA DE GESTIÓN INTEGRAL -SGI		
	ACUERDO CONSEJO DIRECTIVO		
	CÓDIGO: FT-FAF-94	VERSIÓN: 02	PÁGINA: 6 DE 10

180- 1812 - 554

Cuarto ciclo: Socialización de la propuesta de meta de carga contaminante para el quinquenio 2019-2023, a través de la realización de diez (10) talleres, del 11 al 18 de diciembre, así:

ACTIVIDAD	OFICINA TERRITORIAL	MUNICIPIO	FECHA
Ciclo 4 Talleres participativos con usuarios de tasa retributiva y PSMV	Aburrá Sur y Aburrá Norte	Medellín	Diciembre 12 de 2018
	Cártama	Jericó y Fredonia	Diciembre 13 de 2018
	Citará	Andes- Concordia- Betulia	Diciembre 14 de 2018
	Tahamies	Santa Rosa de Osos	Diciembre 17 de 2018
	Hevéxicos	Santa Fe de Antioquia	Diciembre 17 de 2018
	Panzenú	Caucasia	Diciembre 18 de 2018
	Zenufaná	Vegachi	Diciembre 18 de 2018

Que adicionalmente, se realizó una jornada especial el día 24 de septiembre de 2018, con el objeto de resolver las inquietudes y dudas de los Municipios y prestadores del servicio público de alcantarillado y, en la semana del 8 al 16 de noviembre, se realizaron ocho (8) reuniones con los prestadores del servicio que las solicitaron, con el objeto de resolver inquietudes sobre la evaluación de las propuestas de meta.

Que, por medio del Acto Administrativo 040-ADM1808-4064 del 09 de agosto de 2018, se modificó el Acto Administrativo 040-ADM1806-3414 del 29 de junio de 2018, ampliando el plazo de consulta y presentación de las propuestas de meta de carga contaminante por parte de los usuarios.


Que, dentro del término antes establecido, la Corporación recibió las propuestas de meta de carga contaminante de los usuarios objeto de cobro de tasa retributiva dentro de la jurisdicción, las cuales se presentan en el Anexo 1 de este Acuerdo: "Listado de usuarios que presentaron propuesta de meta".

Que, evaluada la información presentada por los usuarios en sus propuestas; realizado el análisis de la información de los usuarios generadores de vertimiento que no presentaron propuesta, disponible en la Corporación y; con base en las condiciones actuales y simuladas de los cuerpos de agua, se presentan las propuestas de meta de carga contaminante, que permitirán avanzar en el mejoramiento de la calidad y capacidad de asimilación y dilución de los cuerpos de agua, en aras de lograr sus objetivos de calidad, en cumplimiento a lo establecido en el artículo 2.2.9.7.3.1. del Decreto 1076 de 2015, el cual dispone:

Carrera 65 No. 44 A ° 32, Tel: 57(4)493 88 88. Fax: 57(4)493 88 00 línea Verde: 01 8000414123.

Medellín - Antioquia.

corantioquia@corantioquia.gov.co

	SISTEMA DE GESTIÓN INTEGRAL -SGI		
	ACUERDO CONSEJO DIRECTIVO		
	CÓDIGO: FT-FAF-94	VERSIÓN: 02	PÁGINA: 7 DE 10

180-

1812 - 554

“La meta global será definida para cada uno de los elementos, sustancias o parámetros, objeto del cobro de la tasa y se expresará como la carga total de contaminante a ser vertida al final del quinquenio, expresada en términos de kilogramos/año. Las autoridades ambientales establecerán la meta global que conduzca a los usuarios al cumplimiento de los objetivos de calidad establecidos por dichas autoridades”.

Que con base en los objetivos de calidad del recurso hídrico, establecidos mediante Resolución Corporativa 040-RES1806-3603 del 28 de junio de 2018 y las propuestas de meta presentadas por los usuarios ubicados en los tramos o cuerpos de agua donde sea necesario ser más rigurosos frente a la meta de carga contaminante, deberán reducirla mediante los medios que consideren de acuerdo a las condiciones de la descarga, atendiendo a las variables para el cálculo de cargas contaminantes determinadas en el artículo 2.2.9.7.2.1. del Decreto 1076 de 2015 (caudal, concentración y tiempo del vertimiento).¹

Que siguiendo el procedimiento establecido en el artículo 2.2.9.7.3.5 del Decreto 1076 de 2015, por medio del Acto Administrativo 040-ADM1811-5519 del 6 de noviembre de 2018, se sometió a consulta pública la propuesta de meta de carga contaminante y otorgó un término de quince (15) días calendario para la presentación de observaciones y comentarios con la sustentación técnica requerida, en un plazo no mayor al 21 de noviembre del mismo año.

Que posteriormente, mediante Acto Administrativo 040-ADM1811-5793 del 21 de noviembre de 2018, se presentó los siguientes errores aritméticos: a) Las proyecciones de carga contaminante de los usuarios que presentaron propuesta de meta, al momento de cargar la información en el archivo publicado, el cronograma de cumplimiento a corto plazo, es decir para los

¹ Artículo 2.2.9.7.2.1. del Decreto 1076 de 2015 Definiciones. Para los efectos del presente capítulo se adoptan las siguientes definiciones:

(Carga contaminante diaria Cc). Es el resultado de multiplicar el caudal promedio por la concentración de una sustancia, elemento o parámetro contaminante por el factor de conversión de unidades y por el tiempo diario de vertimiento del usuario, medido en horas por día, es decir:

$$Cc = Q \times C \times 0.0036 \times t$$

Dónde:

Cc= Carga Contaminante, en kilogramos por día (kg/día)


Q = Caudal promedio de aguas residuales, en litros por segundo (lis)

C = Concentración del elemento, sustancia o compuesto contaminante, en miligramos por litro (mg/l)

0.0036 = Factor de conversión de unidades (de mg/s a kg/h)

t = Tiempo de vertimiento del usuario, en horas por día (h)

En el cálculo de la carga contaminante de cada sustancia, elemento o parámetro contaminante objeto del cobro de la tasa retributiva por vertimientos, se deberá descontar a la carga presente en el vertimiento puntual, las mediciones de la carga existente en el punto de captación, siempre y cuando se capte en el mismo cuerpo de agua receptor de la descarga objeto del pago de la tasa.

	SISTEMA DE GESTIÓN INTEGRAL -SGI		
	ACUERDO CONSEJO DIRECTIVO		
	CÓDIGO: FT-FAF-94	VERSIÓN: 02	PÁGINA: 8 DE 10

180-

1812 - 554

años 2019 y 2020, tomó el valor base de uno de los años y lo aplicó a ambos años; y en el caso de horizonte a mediano plazo, es decir, 2021, 2022 y 2023, se identifica el mismo error en el cual se carga un solo dato de la base de información aplicándose indiscriminadamente a los tres años y b) en las metas de carga contaminante de los usuarios que no presentaron propuesta, de los usuarios que cuentan con Plan de Saneamiento y Manejo de Vertimiento- PSMV y de los usuarios para los cuales existe una condición de rigurosidad mayor en términos de carga, se generó un error correspondiente a migración de información de celdas erradas. Siendo necesario modificar el anexo único del Acto Administrativo 040-ADM1811-5519 del 6 de noviembre, otorgándose, para garantizar el debido proceso, un término adicional de quince (15) días calendario con el fin de recibir observaciones y comentarios con la debida sustentación, en un plazo que no excediera del 6 de diciembre del presente.


Que, las observaciones y comentarios a la propuesta de meta, se encuentran en el Anexo 2 de este Acuerdo: "Listado de usuarios que presentaron observaciones a la propuesta de meta".

Que teniendo en cuenta las observaciones presentadas por los usuarios, se elaboró la propuesta definitiva de meta de carga contaminante para el quinquenio 2019-2023.

Que las metas de carga contaminante fueron evaluadas con fundamento en las propuestas de meta de carga contaminante, comentarios y observaciones presentadas por los usuarios, y, respecto a los que no presentaron propuesta de meta, con base en la mejor información disponible por parte de la Corporación, conforme constan en los informes técnicos respectivos, obrantes en los expedientes de cada usuario.

Que, continuando con el procedimiento establecido en el Decreto 1076 de 2015, el Director General de la Corporación Autónoma Regional del Centro de Antioquia - CORANTIOQUIA, presentó ante el Consejo Directivo, el informe con la propuesta definitiva de meta global y las metas individuales y grupales de carga contaminante para los parámetros DBO₅ y SST, en los cuerpos de aguas o en los tramos de los mismos en su jurisdicción para el periodo 2019-2023.

Que el Consejo Directivo, dentro del término consagrado en el artículo 2.2.9.7.3.5 del Decreto 1076 de 2015, en uso de su competencia y, una vez verificado el desarrollo de cada una de las etapas requeridas en el proceso de

	SISTEMA DE GESTIÓN INTEGRAL -SGI		
	ACUERDO CONSEJO DIRECTIVO		
	CÓDIGO: FT-FAF-94	VERSIÓN: 02	PÁGINA: 9 DE 10

180-

1812 - 554

definición de la meta de carga contaminante procederá a definir las metas de carga contaminante y el respectivo cronograma de cumplimiento para el periodo 2019-2023.

En mérito de lo expuesto, el Consejo Directivo de la Corporación Autónoma Regional del Centro de Antioquia -CORANTIOQUIA

ACUERDA

ARTÍCULO PRIMERO: Definir la meta global de carga contaminante para los parámetros DBO₅ y SST, y las metas individuales y grupales de carga contaminante para los parámetros DBO₅ y SST, por la utilización directa e indirecta del agua como receptor de vertimientos a los cuerpos de aguas o tramos de los mismos en la jurisdicción de la Corporación Autónoma Regional del Centro de Antioquia, CORANTIOQUIA, para el periodo 2019-2013, conforme se describe en las Tablas No.1 "Metas Globales de Carga Contaminante a cuerpo de agua o tramo del mismo" y No.2 "Metas Individuales y grupales de Carga Contaminante a cuerpo de agua o tramo del mismo", las cuales hacen parte integral, como anexos, del presente Acuerdo, de conformidad con lo dispuesto en los considerandos del mismo.

Parágrafo 1: En las metas individuales definidas se establece el número de vertimientos puntuales a eliminar anualmente, por los prestadores del servicio público de alcantarillado, de acuerdo con la Tabla No. 1.


Parágrafo 2. Los prestadores del servicio público de alcantarillado, deberán tener como referencia, en los Planes de Saneamiento y Manejo de Vertimiento – PSMV, las metas individuales de carga contaminante y el indicador de número de vertimientos a eliminar, establecidos en el presente Acuerdo.

ARTÍCULO SEGUNDO. Comunicar el presente acto administrativo a los delegados del Área Metropolitana del Valle de Aburrá, y a las Corporaciones Autónomas Regionales de las Cuencas de los Ríos Negro y Nare; del Sur de Bolívar; de Caldas; de los Valles del Sinú y de San Jorge; las Corporaciones para el Desarrollo Sostenible de la Mojana y San Jorge; y del Urabá, y a aquellas que hagan parte de Comisiones Conjuntas con la Corporación Autónoma regional del Centro de Antioquia CORANTIOQUIA, y al Ministerio de Ambiente y Desarrollo Sostenible y al Instituto de Hidrología, Meteorología y Estudios Ambientales – IDEAM, para los fines establecidos en la normatividad ambiental.

Carrera 65 No. 44 A ° 32, Tel: 57(4)493 88 88. Fax: 57(4)493 88 00 línea Verde: 01 8000414123.

Medellín - Antioquia.

corantioquia@corantioquia.gov.co

	SISTEMA DE GESTIÓN INTEGRAL -SGI		
	ACUERDO CONSEJO DIRECTIVO		
	CÓDIGO: FT-FAF-94	VERSIÓN: 02	PÁGINA: 10 DE 10

180- 1812-554

ARTICULO TERCERO: La facturación por concepto de tasas retributivas se efectuará por parte de la Corporación Autónoma regional del Centro de Antioquia CORANTIOQUIA, anualmente, dentro de los cuatro (4) meses siguientes a la finalización del período objeto de cobro.

ARTICULO CUARTO: Contra el presente acto administrativo no procede recurso de conformidad con lo dispuesto en el artículo 75 de la Ley 1437 de 2011, Código de Procedimiento Administrativo y de lo Contencioso Administrativo.


ARTICULO QUINTO. Publicar en el Boletín Oficial de la Corporación y página Web de la Corporación.

ARTÍCULO SEXTO. El presente Acuerdo rige a partir de la fecha de su publicación.

Dado en el municipio de Medellín, a los 11 días de diciembre de dos mil dieciocho (2018)

COMUNÍQUESE, PUBLÍQUESE Y CÚMPLASE

ACUERDO No. 554


 MARIA ISABEL ARANGO URIBE
 Presidente Ad Hoc


 GABRIEL JAIME AYORA HERNANDEZ
 Secretario Consejo Directivo

Elaboró: Jorge Hernán Jaramillo Arias, Edith Rocio Contreras Cortes, Juliana Salazar Correa, Ana María Barbero García.
 Revisó: Juan David Ramírez Soto, Carlos Andrés Naranjo Bedoya, Diana Patricia Jaramillo Ramírez, Jorge Ignacio Gaviria Saldarriaga, Diana Astrid Martínez Ceballos, Alexandra Orieta Uribe, Margot Cristina Gil Sánchez, Gabriel Jaime Ayora Hernández.

Fecha de Elaboración: 11/12/2018

2 copias, 180

Carrera 65 No. 44 A ° 32, Tel: 57(4)493 88 88. Fax: 57(4)493 88 00 línea Verde: 01 8000414123.

Medellín - Antioquia.
corantioquia@corantioquia.gov.co

LISTADO DE USUARIOS PSMV QUE PRESENTARON PROPUESTA DE META
CORANTIOQUIA

OFICINA TERRITORIAL	CUENCA	TRAMO	MUNICIPIO	NOMBRE O RAZON SOCIAL	PREDIO
PANZENU	CAÑO ATASCOSO		1 CAUCASIA	AGUASCOL S.A. E.S.P.	AGUASCOL S.A. E.S.P. CAUCASIA - ALCANTARILLADO MUNICIPAL
TAHAMIES	Q. CAÑAVERAL		2 BRICEÑO	EMPRESAS PÚBLICAS DE BRICEÑO E.S.P.	ALCANTARILLADO MUNICIPAL
PANZENU	Q. EL ORO		2 VALDIVIA	EMPRESAS PÚBLICAS DE VALDIVIA E.S.P.	ALCANTARILLADO MUNICIPAL
TAHAMIES	Q. EL OSO		2 CAMPAMENTO	MUNICIPIO DE CAMPAMENTO	ALCANTARILLADO MUNICIPAL
ZENUFANA	Q. GUARQUINA		2 YALÍ	SERVICIOS PUBLICOS DE YALI S.A. E.S.P	ALCANTARILLADO MUNICIPAL
HEVEXICOS	Q. JUAN GARCIA		2 LIBORINA	EMPRESA DE SERVICIOS PUBLICOS DOMICILIARIOS DEL MUNICIPIO DE LIBORINA	ALCANTARILLADO MUNICIPAL
HEVEXICOS	Q. JUAN RAMOS		2 EBÉJICO	EMPRESA DE SERVICIOS PUBLICOS DE EBEJICO E.S.P.	ALCANTARILLADO MUNICIPAL
ABURRA SUR	Q. LA GUACA		2 HELICONIA	AGUAS DE HELICONIA S.A E.S.P	ALCANTARILLADO MUNICIPAL
CARTAMA	Q. LA PALMICHALA		2 VALPARAISO	MUNICIPIO DE VALPARAISO	ALCANTARILLADO MUNICIPAL
HEVEXICOS	Q. LA SOPETRANA		5 SOPETRÁN	AGUAS REGIONALES EPM S.A. E.S.P.	ALCANTARILLADO MUNICIPAL
ZENUFANA	Q. LA VÍBORA		2 AMALFI	ACUEDUCTOS Y ALCANTARILLADOS SOSTENIBLES A.A.S. S.A. E.S.P.	ALCANTARILLADO MUNICIPAL
TAHAMIES	Q. LA VIRGEN		2 ANORÍ	ACUEDUCTOS Y ALCANTARILLADOS SOSTENIBLES A.A.S. S.A. E.S.P.	ALCANTARILLADO MUNICIPAL
CITARA	Q. MAGALLO		1 CONCORDIA	EMPRESAS PUBLICAS MUNICIPALES DE CONCORDIA E.S.P.	ALCANTARILLADO MUNICIPAL
HEVEXICOS	Q. REMANGO		1 BURITICA	EMPRESA DE SERVICIOS PUBLICOS DOMICILIARIOS DE BURITICA S.A.E.S.P. "SERBURITICA S.A. E.S.P."	ALCANTARILLADO MUNICIPAL
CARTAMA	Q. SABALETAS		2 SANTA BARBARA	OPERADORES DE SERVICIOS S. A. E. S. P.	ALCANTARILLADO MUNICIPAL
ZENUFANA	Q. SACATIN		1 MACEO	AGUAS DE MACEO S.A. E.S.P	ALCANTARILLADO MUNICIPAL
CITARA	Q. SAN MATEO		4 BETULIA	EMPRESAS PÚBLICAS MUNICIPALES DE BETULIA	ALCANTARILLADO MUNICIPAL
CARTAMA	Q. SINIFANA		4 FREDONIA	OPERADORES DE SERVICIOS S. A. E. S. P.	ALCANTARILLADO MUNICIPAL
CARTAMA	Q. SINIFANA		6 VENECIA	ACUEDUCTOS Y ALCANTARILLADOS SOSTENIBLES A.A.S. S.A. E.S.P.	ALCANTARILLADO MUNICIPAL
TAHAMIES	Q. YARUMALITO		2 YARUMAL	AGUAS DEL NORTE ANTIOQUEÑO S.A. E.S.P.	ALCANTARILLADO MUNICIPAL
ABURRA SUR	R. AMAGA		3 AMAGÁ	EMPRESAS PUBLICAS DE AMAGA S.A. E.S.P.	ALCANTARILLADO MUNICIPAL
ABURRA SUR	R. AMAGA		4 TITIRIBÍ	ACUEDUCTOS Y ALCANTARILLADOS SOSTENIBLES A.A.S. S.A. E.S.P.	ALCANTARILLADO MUNICIPAL
HEVEXICOS	R. AURRA		6 SAN JERÓNIMO	AGUAS REGIONALES EPM S.A. E.S.P.	ALCANTARILLADO MUNICIPAL
ABURRA SUR	R. CAUCA		1 ARMENIA	ACUEDUCTOS Y ALCANTARILLADOS SOSTENIBLES A.A.S. S.A. E.S.P.	ALCANTARILLADO MUNICIPAL - ARMENIA
CARTAMA	R. CAUCA		1 TARSO	MUNICIPIO DE TARSO	ALCANTARILLADO MUNICIPAL
HEVEXICOS	R. CAUCA		1 OLAYA	AGUAS REGIONALES EPM S.A. E.S.P.	ALCANTARILLADO MUNICIPAL
PANZENU	R. CAUCA		1 CACERES	AGUASCOL S.A. E.S.P.	AGUASCOL S.A. E.S.P. CACERES - ALCANTARILLADO MUNICIPAL
TAHAMIES	R. GRANDE		5 ENTRERRÍOS	MUNICIPIO DE ENTRERRÍOS	ALCANTARILLADO MUNICIPAL
TAHAMIES	R. GRANDE		12 SAN PEDRO DE LOS MILAGROS	ACUEDUCTOS Y ALCANTARILLADOS SOSTENIBLES A.A.S. S.A. E.S.P.	ALCANTARILLADO MUNICIPAL
TAHAMIES	R. GRANDE		13 DONMATÍAS	MUNICIPIO DE DONMATIAS	ALCANTARILLADO MUNICIPAL
TAHAMIES	R. GUADALUPE		2 SANTA ROSA DE OSOS	ACUEDUCTOS Y ALCANTARILLADOS SOSTENIBLES A.A.S. S.A. E.S.P.	ALCANTARILLADO MUNICIPAL
TAHAMIES	R. GUADALUPE		20 CAROLINA DEL PRINCIPE	MUNICIPIO DE CAROLINA DEL PRINCIPE	ALCANTARILLADO MUNICIPAL
TAHAMIES	R. GUADALUPE		24 GÓMEZ PLATA	MUNICIPIO DE GOMEZ PLATA	ALCANTARILLADO MUNICIPAL
ZENUFANA	R. ITE		7 REMEDIOS	AGUAS Y SERVICIOS DEL ITE S.A E.S.P	ALCANTARILLADO MUNICIPAL
TAHAMIES	R. ITUANGO		2 ITUANGO	MUNICIPIO DE ITUANGO	ALCANTARILLADO MUNICIPAL
ZENUFANA	R. LA CRUZ		2 VEGACHI	EMPRESAS PUBLICAS DE VEGACHI S.A. E.S.P	ALCANTARILLADO MUNICIPAL
ZENUFANA	R. MAGDALENA		1 PUERTO BERRIO	AGUAS DEL PUERTO S.A. E.S.P.	ALCANTARILLADO MUNICIPAL
CARTAMA	R. MULATOS		8 PUEBLORRICO	EMPRESA PUEBLORRIQUEÑA DE ACUEDUCTO, ALCANTARILLADO Y ASEO S.A	ALCANTARILLADO MUNICIPAL - PTAR NORTE
ZENUFANA	R. NUS		2 CISNEROS	EMPRESA DE SERVICIOS PUBLICOS DE CISNEROS S.A.E.S.P	ALCANTARILLADO MUNICIPAL
CARTAMA	R. PIEDRAS		7 JERICÓ	EMPRESAS PUBLICAS DE JERICO	ALCANTARILLADO MUNICIPAL

1812-554

LISTADO DE USUARIOS PSMV QUE PRESENTARON PROPUESTA DE META
CORANTIOQUIA

OFICINA TERRITORIAL	CUENCA	TRAMO	MUNICIPIO	NOMBRE O RAZON SOCIAL	PREDIO
TAHAMIES	R. SAN ANDRES		3 SAN ANDRÉS DE CUERQUIA	EMPRESAS PÚBLICAS DE SAN ANDRÉS DE CUERQUIA S.A. E.S.P.	ALCANTARILLADO MUNICIPAL
TAHAMIES	R. SAN ANDRES		6 SAN JOSÉ DE LA MONTAÑA	ACUEDUCTOS Y ALCANTARILLADOS SOSTENIBLES A.A.S. S.A. E.S.P.	ALCANTARILLADO MUNICIPAL
CITARA	R. SAN JUAN		6 JARDÍN	INGENIERIA TOTAL SERVICIOS PUBLICOS S.A. E.S.P.	ALCANTARILLADO MUNICIPAL
CITARA	R. SAN JUAN		12 HISPANIA	EMPRESAS PUBLICAS DE HISPANIA	ALCANTARILLADO MUNICIPAL
CITARA	R. SAN JUAN		12 ANDES	EMPRESAS DE SERVICIO PÚBLICOS DE ANDES S.A. E.S.P. (EEPPA)	ALCANTARILLADO MUNICIPAL
CITARA	R. SAN JUAN		16 BETANIA	EMPRESAS PÚBLICAS MUNICIPALES DE BETANIA E.S.P.	ALCANTARILLADO MUNICIPAL
CITARA	R. SAN JUAN		19 CIUDAD BOLIVAR	INGENIERIA TOTAL SERVICIOS PUBLICOS S.A. E.S.P.	ALCANTARILLADO MUNICIPAL
CITARA	R. SAN JUAN		21 SALGAR	EMPRESAS PUBLICAS DE SALGAR S.A. E.S.P.	ALCANTARILLADO MUNICIPAL
ZENUFANA	R. SAN LORENZO		2 YOLOMBO	EMPRESA DE SERVICIOS PUBLICOS DE YOLOMBO	ALCANTARILLADO MUNICIPAL
PANZENU	R. TARAZÁ		4 TARAZÁ	AGUASCOL S.A. E.S.P.	AGUASCOL S.A. E.S.P. TARAZA PZ21 - ALCANTARILLADO MUNICIPAL

LISTADO DE USUARIOS TR QUE PRESENTARON PROPUESTA DE META
CORANTIOQUIA

OFICINA TERRITORIAL	CUENCA	TRAMO	MUNICIPIO	NOMBRE O RAZON SOCIAL	PREDIO
PANZENU	CAÑO EL SILENCIO	1	CAUCASIA	URBANIZACION EL LAGO	URBANIZACION EL LAGO
PANZENU	CAÑO EL SILENCIO	1	CAUCASIA	TERMINAL DE TRANSPORTE DE CAUCASIA "TETRACAUCA" S.A.	TERMINAL TRANSPORTE DE CAUCASIA
ABURRA SUR	Q. AYURA	1	ENVIGADO	EFREN DE JESUS RESTREPO CARDONA (TRUCHERA ARCORIS)	VEREOA EL SALADO. JUNTO AL PARQUE EL SALADO
HEVEXICOS	Q. JUAN RAMOS	2	EBÉJICO	COOPERATIVA MULTIACTIVA DE EXPENDEDORES DE CARNE DEL MUNICIPIO DE EBÉJICO "COOPECO"	MATADERO MUNICIPAL
ZENUFANA	Q. LA CIANURADA	2	SEGOVIA	BERNARDO ANTONIO MANCO USUGA	ENTABLE EL EMPUJON
ZENUFANA	Q. LA CIANURADA	2	SEGOVIA	GABRIEL EMETERIO GALLON LUJAN	ENTABLE LOS GUADUALES
ZENUFANA	Q. LA CIANURADA	2	SEGOVIA	NARLY CONSTANZA MAYORGA ORDOÑEZ	ENTABLE SAN BARTOLO
ZENUFANA	Q. LA CIANURADA	2	SEGOVIA	JORGE MARIO MONTOYA BOTERO	ENTABLE EL MILAGRO DE DIOS
ZENUFANA	Q. LA CIANURADA	2	SEGOVIA	MARIO ALBERTO ACEVEDO ZAPATA	ENTABLE EL NEGRO
ZENUFANA	Q. LA CIANURADA	3	SEGOVIA	COMPAÑIA MINERA EL MANZANILLO S.A.S.	COMPAÑIA MINERA EL MANZANILLO
ZENUFANA	Q. LA CIANURADA	3	SEGOVIA	DIANA LUCÍA PIEDRAHITA SEPÚLVEDA	ENTABLE LOS FLACOS
ZENUFANA	Q. LA CIANURADA	3	REMEDIOS	ELADIO ANTONIO CASTAÑEDA GÓMEZ	ENTABLE LOS PLANCITOS
ZENUFANA	Q. LA CIANURADA	3	SEGOVIA	ELVER BLADIMIR OLARTE RUIZ	ENTABLE EL DORADO
ZENUFANA	Q. LA CIANURADA	3	SEGOVIA	EXAU MONSALVE CATAÑO	ENTABLE TRECE DE MAYO
ZENUFANA	Q. LA CIANURADA	3	SEGOVIA	FREDY ENID SANABRIA CASTAÑEDA	ENTABLE EL LAPIZ
ZENUFANA	Q. LA CIANURADA	3	SEGOVIA	GUILHERMO ALBERTO RINCON MAZO	ENTABLE EL GALEON
ZENUFANA	Q. LA CIANURADA	3	SEGOVIA	JHON JAIRO CARDEÑO GOMEZ	ENTABLE EL RELAMPAGO
ZENUFANA	Q. LA CIANURADA	3	SEGOVIA	LUIS ALBERTO LONDOÑO MADRID	ENTABLE GUANANA
ZENUFANA	Q. LA CIANURADA	3	SEGOVIA	YINMAR FERLEY ECHAVARRIA DAVID	ENTABLE PALACÉ
ZENUFANA	Q. LA CIANURADA	3	SEGOVIA	LUZ MIRIAM BOHORQUEZ CORREA	ENTABLE SAMURAY
ZENUFANA	Q. LA CIANURADA	3	SEGOVIA	OLGA MILENA ECHAVARRIA CANO	ENTABLE MEDINA
ZENUFANA	Q. LA CIANURADA	3	SEGOVIA	ROLANDO DE JESUS TORO MUÑOZ	ENTABLE LOS TORITOS
ZENUFANA	Q. LA CIANURADA	3	SEGOVIA	GRAN COLOMBIA GOLD SEGOVIA SUCURSAL COLOMBIA	PLANTA DE BENEFICIO MARÍA DAMA
ZENUFANA	Q. LA CIANURADA	4	SEGOVIA	MARCO ANTONIO MARIN ARANGO	ENTABLE EL PORVENIR
ZENUFANA	Q. LA CIANURADA	4	SEGOVIA	GUSTAVO ALONSO LEZCANO VASQUEZ	ENTABLE LA ORQUIDEA
ZENUFANA	Q. LA CIANURADA	4	SEGOVIA	HUMBERTO SEPULVEDA TRUJILLO	ENTABLE LA DIANA
ZENUFANA	Q. LA CIANURADA	4	SEGOVIA	SEGOVIA MINERA GOLD S.A.S	MINA EL PLAYON
ZENUFANA	Q. LA CIANURADA	5	SEGOVIA	CAMILO MARIN MORA	ENTABLE CAMILO
ZENUFANA	Q. LA CIANURADA	5	SEGOVIA	GILDARDO DE JESUS MUÑOZ LOAIZA	ENTABLE JM
ZENUFANA	Q. LA CIANURADA	5	SEGOVIA	JAIRO CESAR GAVIRIA MADRIGAL	ENTABLE RAFAEL GAVIRIA
ZENUFANA	Q. LA CIANURADA	5	SEGOVIA	JOSE HUMBERTO MORALES MONSALVE	ENTABLE EL ESTABLO
ZENUFANA	Q. LA CIANURADA	5	SEGOVIA	JOSE HUMBERTO MORALES	ENTABLE SAN BARTOLO
ZENUFANA	Q. LA CIANURADA	5	SEGOVIA	JOSE LEONARDO RINCON GIRALDO	ENTABLE HORIZONTE
ZENUFANA	Q. LA CIANURADA	5	SEGOVIA	JUAN RUPERTO CARMONA RIVAS	ENTABLE SEVILLA
ZENUFANA	Q. LA CIANURADA	5	SEGOVIA	LUIS CARLOS SUAREZ MENAO	ENTABLE EL VECINO
ZENUFANA	Q. LA CIANURADA	5	SEGOVIA	MARLENY CAÑAS HIGUITA	ENTABLE EL CONDOR
ZENUFANA	Q. LA CIANURADA	5	SEGOVIA	JULIO CESAR LUJAN LUJAN	ENTABLE PIDLIN
ZENUFANA	Q. LA CIANURADA	5	SEGOVIA	NICOLAS ALBERTO ALVAREZ PEREZ	ENTABLE LAS DELICIAS
ZENUFANA	Q. LA CIANURADA	5	SEGOVIA	SIGIFREDOPEREZ MARTINEZ	ENTABLE LA MINERIA
ZENUFANA	Q. LA CIANURADA	8	REMEDIOS	AMPARO ELENA HERNANDEZ ZAPATA	ENTABLE EL PRINCIPAL
ZENUFANA	Q. LA CIANURADA	8	SEGOVIA	ARNULFO ALEXANDER OQUENDO RODAS	ENTABLE EL TEJAR
ZENUFANA	Q. LA CIANURADA	8	SEGOVIA	DIANA FAISILY GIL MORA	ENTABLE EL CASTILLO # 2
ZENUFANA	Q. LA CIANURADA	8	SEGOVIA	EBER ALBERTO OCHOA	ENTABLE EL MUDO
ZENUFANA	Q. LA CIANURADA	8	SEGOVIA	HEROÍNA DE JESUS PELAEZ CARDONA	ENTABLE LOS POMOS

LISTADO DE USUARIOS TR QUE PRESENTARON PROPUESTA DE META
CORANTIOQUIA

OFICINA TERRITORIAL	CUENCA	TRAMO	MUNICIPIO	NOMBRE O RAZON SOCIAL	PREDIO
ZENUFANA	Q. LA CIANURADA	8	SEGOVIA	HORACIO DE JESUS AGUDELO SANCHEZ	ENTABLE EL ALMENDRO
ZENUFANA	Q. LA CIANURADA	8	SEGOVIA	MARIA TERESA OROZCO JIMENEZ	ENTABLE SEGOVIA
ZENUFANA	Q. LA CIANURADA	8	SEGOVIA	JAI ME DE JESUS VERGARA MONSALVE	ENTABLE EL ALTICO
ZENUFANA	Q. LA CIANURADA	8	SEGOVIA	JORGE ELICER TILANO FONNEGRA	ENTABLE LA PIRAGUA NO. 2
ZENUFANA	Q. LA CIANURADA	8	SEGOVIA	LUIS ALBERTO CASTAÑO	ENTABLE EL TREBOL
ZENUFANA	Q. LA CIANURADA	8	REMEDIOS	LUIS ANTONIO TASCÓN MARTINEZ	MINA SAN JUDAS
ZENUFANA	Q. LA CIANURADA	8	SEGOVIA	LUIS CARLOS OSSA ALVAREZ	ENTABLE OSSA
ZENUFANA	Q. LA CIANURADA	8	SEGOVIA	MARIA CARLINA ARANGO	ENTABLE EL TEJAR # 2
ZENUFANA	Q. LA CIANURADA	8	SEGOVIA	LUZ MARINA MORALES URIBE	ENTABLE LA PIRAGUA
ZENUFANA	Q. LA CIANURADA	8	SEGOVIA	MARIA ELENA OLARTE	ENTABLE LOS SOCIOS
ZENUFANA	Q. LA CIANURADA	8	SEGOVIA	MARLENY DEL SOCORRO VAHOS GONZÁLEZ	ENTABLE LOS POMOS
ZENUFANA	Q. LA CIANURADA	8	SEGOVIA	OVIDIO ANTONIO ACEVEDO JARAMILLO	ENTABLE EL HUESO
ZENUFANA	Q. LA CIANURADA	8	REMEDIOS	WILSON FERNANDO ARANGO ARIAS	ENTABLE TRES Y MEDIA
ZENUFANA	Q. LA CIANURADA	8	SEGOVIA	WILSON HERRERA CHAVERRA	ENTABLE LA 40
ZENUFANA	Q. LA CIANURADA	8	REMEDIOS	SOCIEDAD MINERA LOS AMIGOS LTDA	0
ZENUFANA	Q. LA CIANURADA	9	SEGOVIA	TATIANA ALEJANDRA ORTIZ	ENTABLE EL GURRE
ZENUFANA	Q. LA CIANURADA	9	SEGOVIA	LUZ DARY CANO MALDONADO	ENTABLE CARMONA
ZENUFANA	Q. LA CIANURADA	9	SEGOVIA	JAIRO ANDRÉS MESA PATIÑO	ENTABLE PABLO MESA
ZENUFANA	Q. LA CIANURADA	9	SEGOVIA	LEON RODRIGO DUQUE AVENDAÑO	ENTABLE EL GURRE #2
ZENUFANA	Q. LA CIANURADA	9	SEGOVIA	LUIS NORBERTO SANCHEZ AGUDELO	ENTABLE COLÓN
CITARA	Q. LA COMÍA	2	CONCORDIA	INVERSIONES BALSORA S.A	FINCA LA ESPERANZA
CITARA	Q. LA COMÍA	2	CONCORDIA	INVERSIONES BALSORA S.A	FINCA LA REINA
CITARA	Q. LA COMÍA	2	CONCORDIA	INVERSIONES BALSORA S.A	FINCA LAS MAÑANITAS
CITARA	Q. LA COMÍA	2	CONCORDIA	INVERSIONES BALSORA S.A	FINCA SAN FRANCISCO
CITARA	Q. LA COMÍA	2	CONCORDIA	LUIS ERNESTO VELEZ HOLGUÍN	FINCA PATIO BONITO
HEVEXICOS	Q. LA TESORERA	2	BURITICÁ	CONTINENTAL GOLD LIMITED SUCURSAL COLOMBIA	HIGABRA
HEVEXICOS	Q. LA TESORERA	2	BURITICÁ	CONTINENTAL GOLD LIMITED SUCURSAL COLOMBIA	TÚNEL HIGABRA
HEVEXICOS	Q. LA TESORERA	2	BURITICÁ	CONTINENTAL GOLD LIMITED SUCURSAL COLOMBIA	TESORERO
TAHAMIES	Q. LA VIRGEN	2	ANORÍ	JUAN JOSE ORTIZ SALAZAR	LA CONSTANCIA
ABURRA SUR	Q. LAS PALMAS	2	ENVIGADO	MARTA NELLY BLANDON RESTREPO (RESTAURANTE SANCHO PAISA)	VEREDA LAS PALMAS - GLORIETA LAS PALMAS
CITARA	Q. MAGALLO	1	CONCORDIA	BEATRIZ ELENA VELEZ RESTREPO	EL TEJAR
CITARA	Q. MAGALLO	1	CONCORDIA	GABRIEL JAI ME VASQUEZ ACEVEDO	FINCA LA GILMA
CITARA	Q. MAGALLO	1	CONCORDIA	GABRIEL JAI ME VASQUEZ ACEVEDO	FINCA EL VATICANO
CITARA	Q. MAGALLO	1	CONCORDIA	INVERSIONES BALSORA S.A.	FINCA VILLA LUZ Y OTRAS
CITARA	Q. MAGALLO	1	CONCORDIA	JAIRO SALGARRIAGA TORO	FINCA EL PARAISO
CITARA	Q. MAGALLO	1	CONCORDIA	NELSON DE JESÚS GONZÁLEZ GONZÁLEZ	LA MANGUITA, VEREDA PUEBLO RICO
CITARA	Q. MAGALLO	2	CONCORDIA	MAGNOLIA GONZÁLEZ DE CORREA	EL TESORO
CITARA	Q. MAGALLO	2	CONCORDIA	FRANCISCO GUSTAVO MAYA RESTREPO	MAGALLANES
CITARA	Q. MAGALLO	2	CONCORDIA	HECTOR DE JESUS PALACIO RUIZ	LA ESPERANZA
CITARA	Q. MAGALLO	2	CONCORDIA	HUGO SANCHEZ GOMEZ	PLATANILLAL - SUCESION SANCHEZ ORTIZ
CITARA	Q. MAGALLO	2	CONCORDIA	RAFAEL GARCES Y LUIS ENRIQUE FERNANDEZ VELEZ	FINCA EL PLACER
CITARA	Q. MAGALLO	2	CONCORDIA	MARTHA HERNANDEZ	FINCA SACATIN
CITARA	Q. MAGALLO	2	CONCORDIA	JOSE LUIS POSADA LONDONO	FINCA CAÑAGUANTE
CITARA	Q. MAGALLO	3	CONCORDIA	INVERSIONES BALSORA S.A.	LA LOMA-LLANADAS Y OTRAS

LISTADO DE USUARIOS TR QUE PRESENTARON PROPUESTA DE META
CORANTIOQUIA

OFICINA TERRITORIAL	CIENCA	TRAMO	MUNICIPIO	NOMBRE O RAZON SOCIAL	PREDIO
CITARA	Q. MAGALLO	6	CONCORDIA	HUGO ALBERTO ARIAS VELEZ	LA HOLANDA
CITARA	Q. MAGALLO	6	CONCORDIA	INVERSIONES BALSORA S.A.	FINCA SANTA MONICA
CITARA	Q. MAGALLO	6	CONCORDIA	LUIS NORBERTO ARENAS LOPEZ	LA HOLANDA
CARTAMA	Q. SABALETAS	2	MONTEBELLO	ORO MOLIDO S.A.	EL TABLAZO
CARTAMA	Q. SABALETAS	2	SANTA BARBARA	CAFÉ LOS ALPES	CAFÉ LOS ALPES
CARTAMA	Q. SABALETAS	2	SANTA BARBARA	INVERSIONES LOMA VERDE	INVERSIONES LOMA VERDE
CITARA	Q. SAN MATEO	2	BETULIA	HUGO ALDEMAR URREGO VARGAS	LA FLORECITA (BELALCAZAR)
CITARA	Q. SAN MATEO	2	BETULIA	RICARDO ALDEMAR URREGO BETANCUR	LA ESPERANZA
CITARA	Q. SAN MATEO	2	BETULIA	ORLANDO DE JESUS SEGURO JIMENEZ	VERSALLES
CITARA	Q. SAN MATEO	2	BETULIA	OSCAR VELEZ RUIZ	LA FORTUNA
CITARA	Q. SAN MATEO	3	BETULIA	LEONARDO POSADA ARANGO	PROVENZA
CITARA	Q. SAN MATEO	4	BETULIA	JUAN JAIR VARGAS	LA ILUSIÓN
CITARA	Q. SAN MATEO	4	BETULIA	ANIBAL VELEZ OSORIO	FINCA LA AZULEJA
CITARA	Q. SAN MATEO	4	BETULIA	ANIBAL VELEZ OSORIO	FINCA LA SUCRE
CITARA	Q. SAN MATEO	4	BETULIA	ARGIRO MUÑOZ RUIZ	LA LLORONA
CITARA	Q. SAN MATEO	4	BETULIA	BAYARDO ALONSO PIEDRAHITA HURTADO	VILLA LUZ
CITARA	Q. SAN MATEO	4	BETULIA	BAYARDO VELEZ YEPES	FINCA LA PRIMAVERA
CITARA	Q. SAN MATEO	4	BETULIA	SERGIO LEANDRO CASTILLO VELEZ	LUQTANIA
CITARA	Q. SAN MATEO	4	BETULIA	JULIO CESAR ARANGO LONDOÑO	LOS CHORROS (AHORA EL REPOSO)
CITARA	Q. SAN MATEO	4	BETULIA	FABIOLA RESTREPO VIUDA DE SUAREZ	EL OSO
CITARA	Q. SAN MATEO	4	BETULIA	CESAR AUGUSTO VARGAS GONZALEZ	LA ESTUFA
CITARA	Q. SAN MATEO	4	BETULIA	GABRIEL SALLARRIAGA ARANGO	AGUACATAL
CITARA	Q. SAN MATEO	4	BETULIA	GABRIEL EDUARDO TRUJILLO ARANGO	SANTA RITA
CITARA	Q. SAN MATEO	4	BETULIA	GABRIEL JAIME LONDOÑO BOLIVAR	EL BOSQUE
CITARA	Q. SAN MATEO	4	BETULIA	GABRIEL JAIME LONDOÑO BOLIVAR	LA FLORIDITA
CITARA	Q. SAN MATEO	4	BETULIA	GABRIEL JAIME LONDOÑO BOLIVAR	LA FORTUNA - SUCESSION LONDOÑO
CITARA	Q. SAN MATEO	4	BETULIA	GERMAN TRUJILLO ARANGO	VALDIVIA PRIMAVERAL
CITARA	Q. SAN MATEO	4	BETULIA	GERMAN TRUJILLO ARANGO	SANTA FE
CITARA	Q. SAN MATEO	4	BETULIA	HECTOR RAUL MEJIA	EL AGUACATAL
CITARA	Q. SAN MATEO	4	BETULIA	JHON JAIRO LONDOÑO VANEGAS	LA CLARA
CITARA	Q. SAN MATEO	4	BETULIA	GERMAN AUGUSTO CASTILLO VELEZ	LA HONDURA
CITARA	Q. SAN MATEO	4	BETULIA	JUAN CAMILO LONDOÑO ZAPATA	LA GLORIA
CITARA	Q. SAN MATEO	4	BETULIA	JUAN DIEGO VARELA ZAPATA	FINCA LA GITANA
CITARA	Q. SAN MATEO	4	BETULIA	LEOCADIO POSADA CORREA	LA FALDA
CITARA	Q. SAN MATEO	4	BETULIA	LEOCADIO POSADA CORREA	EL DIAMANTE
CITARA	Q. SAN MATEO	4	BETULIA	HENRY DE JESUS GOMEZ GONZALEZ	EL PORTON
CITARA	Q. SAN MATEO	4	BETULIA	LEONARDO PIEDRAHITA PIEDRAHITA	LA VIRGEN
CITARA	Q. SAN MATEO	4	BETULIA	LUIS FERNANDO ESCOBAR	SANTA RITA
CITARA	Q. SAN MATEO	4	BETULIA	LUIS GERMAN SERNA SEGURO	LA HERMOSA
CITARA	Q. SAN MATEO	4	BETULIA	GABRIEL JAIME LONDOÑO BOLIVAR	LA SUCIA
CITARA	Q. SAN MATEO	4	BETULIA	LUZ MARINA SANCHEZ VALENCIA	LA PAMPITA-CHORRO BLANCO
CITARA	Q. SAN MATEO	4	BETULIA	NOLBERTO IBARRA CARTAGENA	FINCA POTRERILLO
CITARA	Q. SAN MATEO	4	BETULIA	OTONIEL DE JESUS HERNANDEZ CORREA	FINCA LA GUADUALA
CITARA	Q. SAN MATEO	4	BETULIA	RAFAEL ARCANGEL SEPULVEDA HENAO	LA UNION

1012-552

LISTADO DE USUARIOS TR QUE PRESENTARON PROPUESTA DE META
CORANTIOQUIA

OFICINA TERRITORIAL	CIENCA	TRAMO	MUNICIPIO	NOMBRE O RAZON SOCIAL	PREDIO
CITARA	Q. SAN MATEO	4	BETULIA	SERGIO LEANDRO CASTILLO VELEZ	CHORRO BLANCO - LA GANGA
CITARA	Q. SAN MATEO	4	BETULIA	CARMEN RESTREPO GUZMAN	FINCA LA LEONA
CITARA	Q. SAN MATEO	4	BETULIA	EMANUEL HERRERA HERRERA	FINCA EL GUADUAL
CITARA	Q. SAN MATEO	4	BETULIA	ELERBAN DE JESUS VELEZ ARANGO	FINCA LA CIBELES
CITARA	Q. SAN MATEO	4	BETULIA	GONZALO DE JESUS OQUENDO LONDOÑO	FINCA LLANO GRANDE
CITARA	Q. SAN MATEO	4	BETULIA	JHON JAIRO LONDOÑO VANEGAS	LA HONDURA
CITARA	Q. SAN MATEO	4	BETULIA	GONZALO DE JESUS OQUENDO LONDOÑO	LA TERMINAL
CITARA	Q. SAN MATEO	4	BETULIA	GONZALO DE JESUS OQUENDO LONDOÑO	LA VLDIVIA
CITARA	Q. SAN MATEO	4	BETULIA	FRANCISCO ANTONIO IBARRA	FINCA LA FLORIDA
CARTAMA	Q. SINIFANA	4	FREDONIA	GABRIEL JOSE TAMAYO GALLEGO	EL AMPARO
CARTAMA	Q. SINIFANA	4	FREDONIA	ORO MOLIDO S.A.	LA SIERRA
CARTAMA	Q. SINIFANA	7	VENECIA	GABRIEL RESTREPO ARBOLEDA	BUENA VISTA
ABURRA SUR	R. ABURRÁ	3	CALDAS	OPERADORA AVICOLA COLOMBIA SAS	OPERADORA AVICOLA S.A.S.
ABURRA SUR	R. ABURRÁ	3	CALDAS	ANTIOQUEÑA DE ARENAS E.U	ANTIOQUEÑA DE ARENAS E.U.
ABURRA SUR	R. ABURRÁ	3	LA ESTRELLA	SOCIEDAD TINTORERIA COLOMBIANA SAS. TINCOL SAS.	TINCOL LTDA.
ABURRA SUR	R. ABURRÁ	3	LA ESTRELLA	PROCESOS ESPECIALES DE LAVADO PARA LA CONFECCION -PELCO S.A.S.	BODEGAS SAN BARTOLOME (INT.8)
ABURRA SUR	R. ABURRÁ	3	LA ESTRELLA	TEXTILES PUNTO FLEX S.A.	CALLE 50 NO. 98A- SUR-58
ABURRA SUR	R. ABURRÁ	3	LA ESTRELLA	ASCENDER S.A	BODEGAS SAN BARTOLOME
ABURRA SUR	R. ABURRÁ	3	LA ESTRELLA	CONSERVAS ABAD S.A.S	CONSERVAS ABAD S.A.S
ABURRA SUR	R. ABURRÁ	3	LA ESTRELLA	PARQUE INDUSTRIAL SAN SEBASTIAN	PARQUE INDUSTRIAL SAN SEBASTIAN
ABURRA SUR	R. ABURRÁ	3	LA ESTRELLA	PARQUE INDUSTRIAL DEL SUR	PARQUE INDUSTRIAL DEL SUR
ABURRA SUR	R. ABURRÁ	3	SABANETA	RESTAURANTE SANCHO PAISA-VARIANTE CALDAS	RESTAURANTE SANCHO PAISA-VARIANTE CALDAS
ABURRA SUR	R. ABURRÁ	3	LA ESTRELLA	CALAIX S.A.S	BODEGAS ESCOCIA
ABURRA SUR	R. ABURRÁ	3	LA ESTRELLA	INVERSIONES MARAHÉ SAS	INVERSIONES MARAHÉ SAS
ABURRA SUR	R. ABURRÁ	3	LA ESTRELLA	UNIDAD DE BODEGAS SAN BARTOLOME P. H	BODEGAS SAN BARTOLOME P. H
ABURRA NORTE	R. ABURRÁ	4	MEDELLÍN	CANTERA LA ESMERALDA S.A.	CANTERA LA ESMERALDA S.A.
ABURRA NORTE	R. ABURRÁ	4	MEDELLÍN	EMPRESAS PÚBLICAS DE MEDELLÍN	ALCANTARILLADO CALLE 63, 144-08, INTERIOR 106. SAN CRISTÓBAL
ABURRA NORTE	R. ABURRÁ	5	BELLO	ARENERA BUILES Y COMPAÑIA LIMITADA	ARENERA LOS BUILES - FINCA LA TABLAZA
ABURRA NORTE	R. ABURRÁ	5	BELLO	AURA CATALINA BUILES VELASQUEZ	ARENERA LA CATALINA
ABURRA NORTE	R. ABURRÁ	5	BELLO	COMERCIAL DE GRASAS SAS	COMERCIAL DE GRASAS
ABURRA NORTE	R. ABURRÁ	5	COPACABANA	COOPERATIVA MULTIATIVA DE MANIPULADORES DE COPACABANA	COMADECOP
ABURRA NORTE	R. ABURRÁ	5	BELLO	BUILES OCHOA E HIJOS SOCIEDAD EN COMANDITA SIMPLE & CIA	ARENERA LOS BUCARDOS
ABURRA NORTE	R. ABURRÁ	5	BELLO	FRIGOPORCINOS BELLO SAS (PLANTA 2)	FRIGOPORCINOS BELLO SAS (PLANTA 2)
ABURRA NORTE	R. ABURRÁ	5	BELLO	JUAN TOBIAS BUILES VELASQUEZ	ARENERA EL CAFETAL
ABURRA NORTE	R. ABURRÁ	5	BELLO	OMAR MUÑOZ RODRIGUEZ	ARENERA LOS PEPOS
ABURRA NORTE	R. ABURRÁ	6	GIRARDOTA	ABRASIVOS DE COLOMBIA S.A -ABRACOL-	ABRASIVOS DE COLOMBIA S.A (STARD CONCRETO)
ABURRA NORTE	R. ABURRÁ	6	GIRARDOTA	C.I. CONFECCIONES BALALAIKA S.A	C.I. CONFECCIONES BALALAIKA S.A
ABURRA NORTE	R. ABURRÁ	6	GIRARDOTA	C.I. TEXTILES BALALAIKA S.A	TEXTILES BALALAIKA
ABURRA NORTE	R. ABURRÁ	6	COPACABANA	EMPRESAS PÚBLICAS DE MEDELLÍN	ALCANTARILLADO VEREDA ZARZAL-CURAZAO, EL NORAL Y ANCON
ABURRA NORTE	R. ABURRÁ	6	GIRARDOTA	INDUSTRIA COLOMBIANA DE MOTOCICLETAS INCOLMOTOS-YAMAHA S.A.	INDUSTRIA COLOMBIANA DE MOTOCICLETAS INCOLMOTOS-YAMAHA S.A.
ABURRA NORTE	R. ABURRÁ	6	COPACABANA	OPERADORA AVICOLA COLOMBIA SAS	INDUSTRIAS ALIMENTICIAS LORENZANO SAS
ABURRA NORTE	R. ABURRÁ	6	BARBOSA	PAULANDIA S.A.S	PAULANDIA
ABURRA NORTE	R. ABURRÁ	6	COPACABANA	TERMINADOS Y TEJIDOS DEL MILENIO S.A. "TERMILENIO"	TERMILENIO
ABURRA NORTE	R. ABURRÁ	6	GIRARDOTA	DRINKS DE COLOMBIA S.A.S.	PREDIO GIRARDOTA

LISTADO DE USUARIOS TR QUE PRESENTARON PROPUESTA DE META
CORANTIOQUIA

OFICINA TERRITORIAL	CIENCA	TRAMO	MUNICIPIO	NOMBRE O RAZON SOCIAL	PREDIO
ABURRA NORTE	R. ABURRÁ	6	GIRARDOTA	PORCICULTORES APA S.A.S	PORCICULTORES APA S.A.S
ABURRA NORTE	R. ABURRÁ	7	BELLO	CARLOS DE JESÚS SUÁREZ GARCÍA	MINA EL CORAL
TAHAMIES	R. ABURRÁ	7	DONMATÍAS	EMPRESAS VARIAS DE MEDELLÍN E.S.P	LA PRADERA
ABURRA SUR	R. AMAGA	3	AMAGÁ	AGROPECUARIA SAN FERNANDO LTDA	AGROSAN
ABURRA SUR	R. AMAGA	3	AMAGÁ	CONCREARENAS LTDA.	CONCREARENAS LTDA (KM. 8 VIA CALDAS AMAGA)
ABURRA SUR	R. AMAGA	3	AMAGÁ	PLANTA DE FAENADO DE AMAGÁ S.A (PLAFA S.A)	PLANTA DE FAENADO
ABURRA SUR	R. AMAGA	3	AMAGÁ	CUEROS VELEZ S.A.A	CUEROS VELEZ S.A.A
ABURRA SUR	R. AMAGA	3	AMAGÁ	LADRILLERA SAN FERNANDO S.A.S	LADRILLERA SAN FERNANDO S.A.S
ABURRA SUR	R. AMAGA	4	TITIRIBÍ	MINA LA MARGARITA S.A	LA MARGARITA
ABURRA SUR	R. AMAGA	4	TITIRIBÍ	MINA LA MARGARITA S.A	LA MARGARITA
ABURRA SUR	R. AMAGA	4	TITIRIBÍ	MINA LA MARGARITA S.A	LA MARGARITA
ABURRA SUR	R. AMAGA	7	AMAGÁ	CASTELUS ME COLOMBIA S.A.S.	CASTELUS ME COLOMBIA S.A.S.
PANZENU	R. ANORÍ	5	ANORÍ	MINEROS S.A.	CAMPAMENTO HIDROELECTRICA PROVIDENCIA Y ALJIBES
HEVENICOS	R. AURRA	5	SAN JERÓNIMO	ESTACION CAMPESTRE VEGAS DEL AURRA	ESTACION CAMPESTRE VEGAS DEL AURRA
HEVENICOS	R. AURRA	6	SAN JERÓNIMO	ARBELAEZ ESTRADA & CIA S EN C S	HOSTERIA GUARACU
HEVENICOS	R. AURRA	6	SAN JERÓNIMO	POLITECNICO COLOMBIANO JAIME ISAZA CADAVID	POLITECNICO JAIME ISAZA CADAVID
HEVENICOS	R. AURRA	6	SAN JERÓNIMO	UNIDAD RESIDENCIAL VILLA SOFIA	UNIDAD RESIDENCIAL VILLA SOFIA
HEVENICOS	R. AURRA	7	SAN JERÓNIMO	UNIDAD CAMPESTRE CAMPIÑAS DE LA PRADERA	UNIDAD CAMPESTRE DE LA PRADERA
HEVENICOS	R. AURRA	12	SAN JERÓNIMO	UNIDAD RESIDENCIAL CAMPESTRE LOS CEDROS	UNIDAD RESIDENCIAL LOS CEDROS
ABURRA NORTE	R. CAUCA	1	MEDELLÍN	EMPRESAS PÚBLICAS DE MEDELLÍN	ALCANTARILLADO MUNICIPAL - CORREGIMIENTO DE PALMITAS
CARTAMA	R. CAUCA	1	FREDONIA	BERNARDO RESTREPO RESTREPO	EL COLEGIO
CARTAMA	R. CAUCA	1	FREDONIA	VÍAS & CAMINOS	SAN CAYETANO
CARTAMA	R. CAUCA	1	VENECIA	GABRIEL FERNANDO VÉLEZ RESTREPO	LA ESTRELLA
CARTAMA	R. CAUCA	1	VENECIA	OSCAR JULIO DIEZ GARCÍA	EL BANCO
CARTAMA	R. CAUCA	1	VENECIA	GABRIEL FERNANDO VÉLEZ RESTREPO	LA ARGELIA
CARTAMA	R. CAUCA	1	FREDONIA	RAFAEL ANGEL GUERRA PINEDA	FINCA UNIÓN
CARTAMA	R. CAUCA	1	FREDONIA	JUAN DE LA CRUZ GRISALES CASTAÑEDA	LA ESPERANZA
CARTAMA	R. CAUCA	1	FREDONIA	SANTIAGO POSADA	LA MARÍA
CARTAMA	R. CAUCA	1	LA PINTADA	ASOGANS	ASOGANS
CARTAMA	R. CAUCA	1	FREDONIA	LUIS AVELINO RESTREPO RESTREPO	FINCA BARILOCHE
CITARA	R. CAUCA	1	CONCORDIA	ANIBAL VASQUEZ ACEVEDO	FINCA EL LLANO
CITARA	R. CAUCA	1	CONCORDIA	JHON JAIRO RUEDA	FINCA LAS PALMAS
CITARA	R. CAUCA	1	CONCORDIA	GERMAN FERNANDEZ POSADA	FINCA LA COSTA
CITARA	R. CAUCA	1	CONCORDIA	LUZ MARINA VELEZ HOLGUIN	FINCA LA VENTUROSA
CITARA	R. CAUCA	1	CONCORDIA	SÓNIA GONZALEZ ESCOBAR	FINCA EL RECUERDO
CITARA	R. CAUCA	1	CONCORDIA	MARTHA VICTORIA CAICEDO SANCHEZ	FINCA LAS ACACIAS
HEVENICOS	R. CAUCA	1	BURITICÁ	CONTINENTAL GOLD LIMITED SUCURSAL COLOMBIA	MINA YARAGUA
HEVENICOS	R. CAUCA	1	SANTA FÉ DE ANTIOQUIA	AGREGADOS EL TONUSCO S.A.S	ARENERA
HEVENICOS	R. CAUCA	1	BURITICÁ	CONTINENTAL GOLD LIMITED SUCURSAL COLOMBIA	LA RELAVERA
PANZENU	R. CAUCA	1	CACERES	AV GANADERIA S.A.S	SEDE 2, FINCA CONTADORA
PANZENU	R. CAUCA	1	CAUCASIA	AV GANADERIA S.A.S	ZONA URBANA DE CAUCASIA-KM1 VIA MONTERÍA
PANZENU	R. CAUCA	1	TARAZÁ	ESLATEX S.A.S.	EMPRESA ESLATEX S.A.S.
PANZENU	R. CAUCA	1	TARAZÁ	DISTRACOM S.A.	E.D.S. EL VIAJERO
PANZENU	R. CAUCA	1	VALDIVIA	DISTRACOM S.A.	E.D.S. PUERTO NUEVO

LISTADO DE USUARIOS TR QUE PRESENTARON PROPUESTA DE META
CORANTIOQUIA

OFICINA TERRITORIAL	CUENCA	TRAMO	MUNICIPIO	NOMBRE O RAZON SOCIAL	PREDIO
PANZENU	R. CAUCA	1	NECHÍ	DISTRACOM S.A.	E.D.S. LAS MERCEDES
PANZENU	R. CAUCA	1	CAUCASIA	DISTRACOM S.A.	E.D.S. PUERTO ESPAÑA
CARTAMA	R. CAUCA	1	FREDONIA	FERNANDO ANTONIO SÁNCHEZ ARBOLEDA	LA ILUSION
CARTAMA	R. CAUCA	1	TARSO	DORANCY BOTERO PALACIO	VILLA JARDIN
CARTAMA	R. CAUCA	1	FREDONIA	LUIS GONZALO TOBON GONZALES	LOS HELECHOS
CARTAMA	R. CAUCA	1	TÁMESIS	CECILIA DE JESÚS CARDENAS DE PÉREZ	EL MIRADOR 2
CARTAMA	R. CAUCA	1	TARSO	JOSÉ BERNARDO VELÁSQUEZ VÉLEZ	LA GERMANIA
PANZENU	R. CAUCA	1	TARAZÁ	DISTRACOM S.A.	E.D.S. EL VIAJERO
PANZENU	R. CAUCA	1	VALDIVIA	DISTRACOM S.A.	E.D.S. PUERTO NUEVO
PANZENU	R. CAUCA	1	NECHÍ	DISTRACOM S.A.	E.D.S. LAS MERCEDES
PANZENU	R. CAUCA	1	CAUCASIA	DISTRACOM S.A.	E.D.S. PUERTO ESPAÑA
TAHAMIES	R. GRANDE	5	ENTRERRÍOS	ALPINA PRODUCTOS ALIMENTICIOS S.A.,	ALPINA PRODUCTOS ALIMENTICIOS S.A.,
TAHAMIES	R. GRANDE	7	DONMATÍAS	DERIVADOS LACTEOS EL PINO S.A.S	DERIVADOS LACTEOS EL PINO
TAHAMIES	R. GRANDE	7	DONMATÍAS	JAIRD ALBERTO PINEDA TORRES	CANTERA LA PASTORA
TAHAMIES	R. GRANDE	12	SAN PEDRO DE LOS MILAGROS	COOPERATIVA COLANTA LTDA.	PLANTA LACTEOS
TAHAMIES	R. GRANDE	13	DONMATÍAS	LACTEOS LA FONTANA LTDA	LACTEOS LA FONTANA
TAHAMIES	R. GRANDE	13	DONMATÍAS	LAVITEX	LAVANDERIA LAVITEX
TAHAMIES	R. GRANDE	13	DONMATÍAS	PROINTEX S.A.S LAVANDERIA INDUSTRIAL	PROINTEX
TAHAMIES	R. GRANDE	16	VARUMAL	SETAS COLOMBIANAS S.A.	SETAS COLOMBIANAS S.A.
TAHAMIES	R. GUADALUPE	2	SANTA ROSA DE OSOS	DERIVADOS LÁCTEOS DEL NORTE S.A.	LACTEOS DEL NORTE
TAHAMIES	R. GUADALUPE	2	SANTA ROSA DE OSOS	LAVINSAR LTDA.	LAVINSAR
TAHAMIES	R. GUADALUPE	5	SANTA ROSA DE OSOS	COOPERATIVA COLANTA LTDA.	FRIGOCOLANTA
ZENUFANA	R. ITE	2	REMEDIOS	JUAN GUILLERMO VELASQUEZ PAVA	MINA LA VALENCIA
ZENUFANA	R. ITE	7A	REMEDIOS	GUILLERMO LEON ESTRADA ARROYAVE	ENTABLE EL DIAMANTE
ZENUFANA	R. ITE	7A	REMEDIOS	JOSE LUCIANO PEREZ ZAPATA	ENTABLE EL TREBOL
ZENUFANA	R. ITE	7A	REMEDIOS	GUILLERMO LEON ESTRADA ARROYAVE	ENTABLE EL DIAMANTE
ZENUFANA	R. MAGDALENA	1	PUERTO BERRIO	CARLOS ALBERTO CALLEJAS MESA	ENTABLE EL RINCON
ZENUFANA	R. MAGDALENA	1	PUERTO BERRIO	CARLOS MARIO BETANCUR AGUIRRE	ENTABLE EL DIAMANTE
ZENUFANA	R. MAGDALENA	1	YONDO	ECOPETROL S.A.	CAMPO CASABE Y PEÑAS BLANCAS ESTACIÓN NORTE (4 Y 5)
ZENUFANA	R. MAGDALENA	1	PUERTO BERRIO	JORGE ANTONIO VANEGAS ALVAREZ	MINA EL CONSEJO
CARTAMA	R. MULATOS	2	PUEBLORRICO	ARTURO DE JESÚS VELÁSQUEZ	EL PARQUE
CARTAMA	R. MULATOS	2	PUEBLORRICO	FRANCISCO LUIS ISAZA	EL CAMPIN
CARTAMA	R. MULATOS	2	PUEBLORRICO	GUSTAVO ISAZA	EL CAMPIN
CARTAMA	R. MULATOS	2	PUEBLORRICO	ESTEBAN GUZMAN GUTERREZ	EL SUDAN
CARTAMA	R. MULATOS	2	PUEBLORRICO	GERMAN ANTONIO TEJADA ZAPATA	LA MARINA
CARTAMA	R. MULATOS	2	PUEBLORRICO	BEATRIZ AMALIA RESTREPO RESTREPO	SANTA CRUZ
CARTAMA	R. MULATOS	3	PUEBLORRICO	GABRIEL ARCÁNGEL ZAPATA MARULANDA	EL BRILLANTE
CARTAMA	R. MULATOS	9	PUEBLORRICO	JOSE ALEJANDRO FLÓREZ OSORNO Y NELSON DE JESUS ZAPATA FLORES	LA GALLEGO
CARTAMA	R. MULATOS	9	PUEBLORRICO	LEOBARDO ANTONIO RUIZ OCAMPO	LA HONDURA
ZENUFANA	R. NECHI	2	AMALFI	SOCIEDAD MINERA YOLOMBITO S.A.S.	MINA YOLOMBITO
PANZENU	R. NECHI	3	EL BAGRE	MINEROS S.A.	CAMPAMENTO ASTILLEROS
PANZENU	R. NECHI	3	EL BAGRE	MINEROS S.A.	UNIDADES PRODUCTIVAS 1, 2, 3, 4 Y 5
PANZENU	R. NECHI	3	EL BAGRE	DISTRACOM S.A.	E.D.S. LA SARDINA LA YE
PANZENU	R. NECHI	3	EL BAGRE	DISTRACOM S.A.	E.D.S. LA SARDINA LA YE

LISTADO DE USUARIOS TR QUE PRESENTARON PROPUESTA DE META
CORANTIOQUIA

OFICINA TERRITORIAL	CUENCA	TRAMO	MUNICIPIO	NOMBRE O RAZON SOCIAL	PREDIO
CITARA	R. PIEDRAS	2	ANDES	OSCAR ESCOBAR DIEZ	FINCA EL SAUZAL
CARTAMA	R. PIEDRAS	2	JERICÓ	MARIA LUCIBIA MARIN JARAMILLO	SAN LUIS
CARTAMA	R. PIEDRAS	3	JERICÓ	MARÍA EUGENIA CARMONA GÓMEZ	EL RIACHUELO
CARTAMA	R. PIEDRAS	5	JERICÓ	NATALIA TIRADO MORENO	SANTA ANA
CARTAMA	R. PIEDRAS	5	JERICÓ	LUIS FERNANDO GAVIRIA BERMUDEZ	EL MANZANILLO
CARTAMA	R. PIEDRAS	5	JERICÓ	JUAN GERARDO PORRAS GARCÉS	EL BALCÓN
CARTAMA	R. PIEDRAS	5	JERICÓ	OSCAR DARÍO BOHÓRQUEZ CARDONA	LA QUINDIANITA
CARTAMA	R. PIEDRAS	5	JERICÓ	WILLIAM DE JESUS ACEVEDO PULGARIN	LOS ARRAYANES
CARTAMA	R. POBLANCO	3	FREDONIA	FINCA LOS ROSALES	FINCA LOS ROSALES
CARTAMA	R. POBLANCO	3	FREDONIA	SAMUEL VELÁSQUEZ RESTREPO	GUADALQUIVIR
CARTAMA	R. POBLANCO	3	FREDONIA	SAMUEL VELÁSQUEZ RESTREPO	FINCA GUADALQUIVIR
CARTAMA	R. POBLANCO	4	FREDONIA	EL BALCÓN	EL BALCÓN
CARTAMA	R. POBLANCO	4	FREDONIA	ORO MOLIDO S.A.	MANZANAREZ
ZENUFANA	R. SAN BARTOLOME	1	YOLOMBO	EDGAR HUMBERTO CASTRILLON GUTIERREZ	MINA QUEBRADITAS
CITARA	R. SAN JUAN	6	JARDÍN	ALCIDES FERNANDES CADAVID	LA MESETA
CITARA	R. SAN JUAN	6	BETANIA	AMPARO SANCHEZ QUINTERO	FINCA LAS MARIAS
CITARA	R. SAN JUAN	6	BETANIA	AMPARO SANCHEZ QUINTERO	FINCA LA ESMERALDA
CITARA	R. SAN JUAN	6	JARDÍN	COOPERATIVA DE CAFICULTORES DE ANDES LTDA	CENTRAL DE BENEFICIO DE CAFÉ LA ARBOLEDA
CITARA	R. SAN JUAN	6	HISPANIA	GUILLERMO POSADA	FINCA LA MINIFALDA
CITARA	R. SAN JUAN	6	CIUDAD BOLIVAR	JULIO GONZALEZ	FINCA EL REPOSO
CITARA	R. SAN JUAN	6	CIUDAD BOLIVAR	JULIO GONZALEZ	FINCA VILLA JUANITA
CITARA	R. SAN JUAN	6	CIUDAD BOLIVAR	JULIO GONZALEZ URIBE	FINCA LA MANUELA
CITARA	R. SAN JUAN	6	CIUDAD BOLIVAR	LIBIA HERRERA GARCIA	FINCA LA PERLA
CITARA	R. SAN JUAN	6	JARDÍN	LUIS GUILLERMO POSADA	FINCA MINA RICA (LA UNION Y SACATIN)
CITARA	R. SAN JUAN	8	CIUDAD BOLIVAR	LUIS BERNARDO MORENO VARGAS	FINCA LAS FLORES
CITARA	R. SAN JUAN	10	ANDES	FRANCISCO JOSE RESTREPO	FINCA LA MARGARITA
CITARA	R. SAN JUAN	10	ANDES	JUAN ALEJANDRO VELEZ ALZATE	FINCA LA PAVA (LA HOLANDA)
CITARA	R. SAN JUAN	10	ANDES	JULIO CESAR AGUDELO CASTAÑEDA	FINCA EL TURPIAL
CITARA	R. SAN JUAN	11	ANDES	JOSE ESTEBAN RESTREPO COLORADO	FINCA LA DIVISA
CITARA	R. SAN JUAN	12	ANDES	AMPARO POSADA DE ALVAREZ	FINCA CAJA DE ORO
CITARA	R. SAN JUAN	12	BETANIA	ELKIN HUMBERTO PARRA GAVIRIA	FINCA EL RESBALON
CITARA	R. SAN JUAN	12	ANDES	BERNARDO RESTREPO RESTREPO	FINCA LA CABAÑA
CITARA	R. SAN JUAN	12	ANDES	BIBIANA MARIA RAMIREZ PAREJA	FINCA LA MANUELA
CITARA	R. SAN JUAN	12	ANDES	CARLOS ARLEN ALVAREZ PEREZ	FINCA LA LOTERIA O LA CONGOIA
CITARA	R. SAN JUAN	12	ANDES	CARLOS MARIO GUTIERREZ	SORRENTO
CITARA	R. SAN JUAN	12	ANDES	DANIEL FELIPE HENAO ALVAREZ	FINCA SANTA CRUZ
CITARA	R. SAN JUAN	12	ANDES	ELKIN DE JESUS RAMIREZ PAREJA	FINCA SAN RAFAEL
CITARA	R. SAN JUAN	12	ANDES	IGNACIO LEMA POSADA	FINCA COROZAL
CITARA	R. SAN JUAN	12	BETANIA	SOCIEDAD INVERSIONES JADAHEGO SAS	FINCA LA SIERRA
CITARA	R. SAN JUAN	12	ANDES	JHON JAIME RESTREPO CADAVID	FINCA LOS NARANJOS
CITARA	R. SAN JUAN	12	SALGAR	JORGE LUIS CALDERON GIL	FINCA EL PARAISO
CITARA	R. SAN JUAN	12	ANDES	JOSE ALBERTO SIERRA ESCOBAR	LA LEONA
CITARA	R. SAN JUAN	12	ANDES	JOSÉ JUAN DIEGO SIERRA URIBE	FINCA LA ALAMEDA
CITARA	R. SAN JUAN	12	HISPANIA	JOSÉ JUAN DIEGO SIERRA URIBE	FINCA AGUALINDA

1012-554

LISTADO DE USUARIOS TR QUE PRESENTARON PROPUESTA DE META
CORANTIOQUIA

OFICINA TERRITORIAL	CIENCA	TRAMO	MUNICIPIO	NOMBRE O RAZON SOCIAL	PREDIO
CITARA	R. SAN JUAN	12	ANDES	LIGIA AMPARO ALVAREZ POSADA	FINCA LAS MERCEDES
CITARA	R. SAN JUAN	12	ANDES	LUIS AVELINO RESTREPO RESTREPO	FINCA LOS RUJICES
CITARA	R. SAN JUAN	12	ANDES	LUIS AVELINO RESTREPO RESTREPO	FINCA SANTA MARTA
CITARA	R. SAN JUAN	12	ANDES	ADIELA MARIA MEJIA RESTREPO	FINCA SANTA TERESA
CITARA	R. SAN JUAN	12	ANDES	LUIS NORBERTO RESTREPO RESTREPO	PORCICOLA PORKILEA- FINCA EL MOLINO
CITARA	R. SAN JUAN	12	BETANIA	PEDRO JOSÉ RESTREPO	FINCA EL TAMBO
CITARA	R. SAN JUAN	12	ANDES	RITA EMILIA SALDARRIAGA DE LOS RIOS	FINCA DANUBIO
CITARA	R. SAN JUAN	12	HISPANIA	ALEJANDRO MESA OSPINA	FINCA LOS ALPES
CITARA	R. SAN JUAN	12	CIUDAD BOLIVAR	COOPERATIVA DE CAFICULTORES DE ANDES, LTDA	CENTRAL DE BENEFICIO FARALLONES
CITARA	R. SAN JUAN	14	BETANIA	AMPARO POSADA DE ALVAREZ	FINCA VILLA AMPARO
CITARA	R. SAN JUAN	14	BETANIA	CARLOS ENRIQUE ROJAS MARIN	FINCA LA MONTAÑITA
CITARA	R. SAN JUAN	14	BETANIA	DIANA CAROLINA ARANGO BOTERO	FINCA EL IDILIO
CITARA	R. SAN JUAN	14	ANDES	DIANA CAROLINA ARANGO BOTERO	LAS PEÑAS
CITARA	R. SAN JUAN	14	BETANIA	ELKIN RAMIREZ	FINCA SAN FRANCISCO
CITARA	R. SAN JUAN	14	CIUDAD BOLIVAR	FABIOLA DE SAN JOSE ARIAS DE GONZALEZ	FINCA LOYAINA
CITARA	R. SAN JUAN	14	BETANIA	RODRIGO ANTONIO SANCHEZ QUINTERO	FINCA LA JULIA
CITARA	R. SAN JUAN	14	BETANIA	RUBEN DARIO ESCOBAR ARANGO	EL SILENCIO
CITARA	R. SAN JUAN	14	ANDES	SOCORRO GIRALDO FRANCO	EL SOCORRO
CITARA	R. SAN JUAN	14	BETANIA	JULIO EDUARDO ESCOBAR ARANGO	FINCA EL CRISTO
CITARA	R. SAN JUAN	14	BETANIA	CARLOS MARIO MONTOYA CARDONA	FINCA LA KATIA
CITARA	R. SAN JUAN	14	ANDES	RAFAEL ANGEL ZAPATA ECHAVARRIA	FINCA EL SOCORRO
CITARA	R. SAN JUAN	14	BETANIA	DIANA CAROLINA ARANGO BOTERO	LA SELVA
CITARA	R. SAN JUAN	14	BETANIA	PEDRO NOLASCO ARANGO OCHOA	LOS RANCHITOS
CITARA	R. SAN JUAN	15	BETANIA	DANIEL RESTREPO SIERRA	FINCA BELLAVISTA
CITARA	R. SAN JUAN	16	ANDES	ADIELA MARIA MEJIA RESTREPO	FINCA GUALANDAY
CITARA	R. SAN JUAN	16	BETANIA	ESNEIDER DE JESUS MONTOYA CASTRO	FINCA LA BONITA
CITARA	R. SAN JUAN	16	BETANIA	DANIEL FELIPE HENAO ALVAREZ	FINCA LA SIBERIA
CITARA	R. SAN JUAN	16	BETANIA	CLAUDIA PATRICIA ESCOBAR ORTIZ	FINCA LA CAMACHA
CITARA	R. SAN JUAN	16	BETANIA	JOSE LUIS ESCOBAR ARANGO	FINCA LOS AGUACATES
CITARA	R. SAN JUAN	16	BETANIA	LUZ VILMA RAMIREZ PAREJA	FINCA SANTA CRUZ
CITARA	R. SAN JUAN	17	BETANIA	WALTER GUILLERMO MARIN PALACIO	FINCA BABILONIA
CITARA	R. SAN JUAN	17	BETANIA	INVERSIONES MARAVILLAS DEL CAFÉ	FINCA LA BOGOTANA
CITARA	R. SAN JUAN	17	ANDES	PEDRO NOLASCO ARANGO OCHOA	FINCA SANTA CECILIA
CITARA	R. SAN JUAN	17	ANDES	RODRIGO PEREZ POSADA	FINCA EL REFUGIO
CITARA	R. SAN JUAN	17	BETANIA	WALTER GUILLERMO MARIN PALACIO	FINCA LA HERMOSA
CITARA	R. SAN JUAN	19	CIUDAD BOLIVAR	ALIDES FERNANDEZ CADAVIO	FINCA LAS UVAS
CITARA	R. SAN JUAN	19	CIUDAD BOLIVAR	FABIO VARGAS VARGAS	FINCA SANTA LUCIA
CITARA	R. SAN JUAN	19	CIUDAD BOLIVAR	HONORIO VELEZ URIBE	FINCA LA CANDELA
CITARA	R. SAN JUAN	19	CIUDAD BOLIVAR	RAFAEL FERNANDO VELEZ RESTREPO	FINCA LA GITANA
CITARA	R. SAN JUAN	19	CIUDAD BOLIVAR	HUMBERTO DE JESUS GONZÁLEZ TRUJILLO	FINCA TIERRA GRATA
CITARA	R. SAN JUAN	19	CIUDAD BOLIVAR	SOCIEDAD TUNIALITO S.A.S	FINCA COLOMBIA
CITARA	R. SAN JUAN	19	CIUDAD BOLIVAR	JUAN GUILLERMO PUERTA AGUDELO	FINCA LA LUCIA
CITARA	R. SAN JUAN	19	CIUDAD BOLIVAR	JUAN GUILLERMO PUERTA AGUDELO	FINCA LA MAGDALENA
CITARA	R. SAN JUAN	19	CIUDAD BOLIVAR	JUAN GUILLERMO PUERTA AGUDELO	FINCA EL EDEN- PATIO BONITO



LISTADO DE USUARIOS TR QUE PRESENTARON PROPUESTA DE META
CORANTIOQUIA

OFICINA TERRITORIAL	CUENCA	TRAMO	MUNICIPIO	NOMBRE O RAZON SOCIAL	PREDIO
OTARA	R. SAN JUAN	19	CIUDAD BOLIVAR	JUAN GUILLERMO PUERTA AGUDELO	FINCA EL VERGEL
OTARA	R. SAN JUAN	19	CIUDAD BOLIVAR	JULIO CESAR DURANGO TOBON	LA BASTILLA
OTARA	R. SAN JUAN	19	CIUDAD BOLIVAR	JUAN GUILLERMO PUERTA AGUDELO	FINCA LA GIRONDA
OTARA	R. SAN JUAN	19	CIUDAD BOLIVAR	JUAN GUILLERMO VELEZ VELASQUEZ	FINCA LA RICAURTE
OTARA	R. SAN JUAN	19	CIUDAD BOLIVAR	JULIO ALBERTO RAMIREZ VELEZ	FINCA LOS SAUCES
OTARA	R. SAN JUAN	19	CIUDAD BOLIVAR	JULIO JOSE VASQUEZ	LOS CARMINES
OTARA	R. SAN JUAN	19	CIUDAD BOLIVAR	LUIS GUILLERMO SUAREZ	MORAVIA- LA CAROLINA
OTARA	R. SAN JUAN	19	CIUDAD BOLIVAR	MARIA DEL SOCORRO BUITRAGO RIOS	FINCA ESTALINGRADO
OTARA	R. SAN JUAN	19	CIUDAD BOLIVAR	MARIA DEL SOCORRO BUITRAGO RIOS	FINCA EL LLANO
OTARA	R. SAN JUAN	19	CIUDAD BOLIVAR	MARIA LETICIA VARGAS VARGAS	FINCA SAN BERNARDO
OTARA	R. SAN JUAN	19	CIUDAD BOLIVAR	OTILIA BERMUDEZ GOMEZ	FINCA PARAISO O SAN ANTONIO
OTARA	R. SAN JUAN	19	CIUDAD BOLIVAR	PEDRO JOSE RESTREPO PEREZ	FINCA YARUMAL
OTARA	R. SAN JUAN	19	CIUDAD BOLIVAR	RICARDO PAMPLONA GAÑAN	FINCA PAMPLONITA
OTARA	R. SAN JUAN	19	CIUDAD BOLIVAR	SOCCEDAD LOS FARALLONES DEL SUROESTE S.A.S.	FINCA TERRANOVA
OTARA	R. SAN JUAN	19	CIUDAD BOLIVAR	SERGIO TOBON VELEZ	FINCA MONTENEGRO
OTARA	R. SAN JUAN	19	CIUDAD BOLIVAR	JUAN GUILLERMO PUERTA AGUDELO	FINCA EL DANUBIO
OTARA	R. SAN JUAN	19	CIUDAD BOLIVAR	VARGAS RESTREPO Y CIA S C S	FINCA LAS ACACIAS
OTARA	R. SAN JUAN	19	CIUDAD BOLIVAR	ARMANDO HERNÁN PRIETO SOTO	FINCA VILLA CLAVELINA
OTARA	R. SAN JUAN	19	CIUDAD BOLIVAR	SOCIEDAD ROCIO R. E HIJOS Y CIA S.C.A	LA CASCADA
OTARA	R. SAN JUAN	19	CIUDAD BOLIVAR	DEEP GREEN S.A.S	LA GABRIELA
OTARA	R. SAN JUAN	19	CIUDAD BOLIVAR	FABIO DE JESUS VARGAS VARGAS	FINCA SANTA LUCIA
OTARA	R. SAN JUAN	19	CIUDAD BOLIVAR	JUAN GUILLERMO VELEZ VELASQUEZ	FINCA LA LUISA
OTARA	R. SAN JUAN	19	CIUDAD BOLIVAR	JUAN GUILLERMO VELEZ VELASQUEZ	FINCA LA ZORRERA
OTARA	R. SAN JUAN	20	SALGAR	JORGE ELIECER JARAMILLO MESA	FINCA LA GITANA
OTARA	R. SAN JUAN	20	SALGAR	JOSÉ LUIS CASTILLO	FINCA ZARAGOZA
OTARA	R. SAN JUAN	20	SALGAR	SIMON DE JESUS AGUDELO ARAQUE	FINCA EL TESORO - ZARAGOZA
OTARA	R. SAN JUAN	21	SALGAR	MARTIN BUSTAMANTE FRANCO	LA MARGARITA PEQUEÑA
OTARA	R. SAN JUAN	21	SALGAR	DIANA PATRICIA GONZALEZ LEMA	GUALANDAY
OTARA	R. SAN JUAN	21	SALGAR	JORGE ENRIQUE POSADA JARAMILLO	MONTENEGRO
PANZENU	R. TIGUI	1	EL BAGRE	MINEROS S.A.	CAMPAMENTO ZONA INDUSTRIAL
PANZENU	R. TIGUI	1	ZARAGOZA	MINEROS S.A.	MINA LA YE
PANZENU	R. TIGUI	1	EL BAGRE	CAMPAMENTO ZONA INDUSTRIAL (MINEROS SAS	CAMPAMENTO ZONA INDUSTRIAL
PANZENU	R. TIGUI	1	ZARAGOZA	MINEROS S.A.	MINA LA YE

LISTADO DE USUARIOS QUE PRESENTARON OBSERVACIONES A LA PROPUESTA DE META
CORANTIOQUIA

OFICINA TERRITORIAL	CUENCA	TRAMO	MUNICIPIO	NOMBRE O RAZON SOCIAL	PREDIO
PANZENU	CAÑO ATASCOSO	1	CAUCASIA	AGUASCOL S.A. E.S.P.	AGUASCOL S.A. E.S.P. CAUCASIA - ALCANTARILLADO MUNICIPAL
PANZENU	CAÑO EL SILENCIO	1	CAUCASIA	TERMINAL DE TRANSPORTE DE CAUCASIA "TETRAUCA" S.A.	TERMINAL TRANSPORTE DE CAUCASIA
PANZENU	CAÑO EL SILENCIO	1	CAUCASIA	AGUASCOL S.A. E.S.P.	AGUASCOL S.A. E.S.P. CAUCASIA - ALCANTARILLADO MUNICIPAL
TAHAMIES	Q. CARAVERAL	2	BRICEÑO	EMPRESAS PÚBLICAS DE BRICEÑO E.S.P.	ALCANTARILLADO MUNICIPAL
TAHAMIES	Q. EL OSO	2	CAMPAMENTO	MUNICIPIO DE CAMPAMENTO	ALCANTARILLADO MUNICIPAL
HEVEXICOS	Q. JUAN GARCIA	2	LIBORINA	EMPRESA DE SERVICIOS PÚBLICOS DOMICILIARIOS DEL MUNICIPIO DE LIBORINA	ALCANTARILLADO MUNICIPAL
HEVEXICOS	Q. JUAN RAMOS	2	EBÉJICO	COOPERATIVA MULTIATIVA DE EXPENDEDORES DE CARNE DEL MUNICIPIO DE EBÉJICO "COOPECO"	MATADERO MUNICIPAL
ZENUFANA	Q. LA CIANURADA	2	SEGOVIA	BERNARDO ANTONIO MANCO USUGA	ENTABLE EL EMPUJON
ZENUFANA	Q. LA CIANURADA	2	SEGOVIA	NARLY CONSTANZA MAYORGA ORDOÑEZ	ENTABLE SAN BARTOLO
ZENUFANA	Q. LA CIANURADA	2	SEGOVIA	MARIO ALBERTO ACEVEDO ZAPATA	ENTABLE EL NEGRO
ZENUFANA	Q. LA CIANURADA	3	SEGOVIA	DIANA LUCÍA PIEDRAHITA SEPÚLVEDA	ENTABLE LOS FLACOS
ZENUFANA	Q. LA CIANURADA	3	SEGOVIA	ELVER BLADIMIR OLARTE RUIZ	ENTABLE EL DORADO
ZENUFANA	Q. LA CIANURADA	3	SEGOVIA	FREY ENID SANABRIA CASTAÑEDA	ENTABLE EL LAPIZ
ZENUFANA	Q. LA CIANURADA	3	SEGOVIA	GUILHERMO ALBERTO RINCON MAZO	ENTABLE EL GALEON
ZENUFANA	Q. LA CIANURADA	3	SEGOVIA	IHON JAIRO CARDEÑO GOMEZ	ENTABLE EL RELAMPAGO
ZENUFANA	Q. LA CIANURADA	3	SEGOVIA	LUIS ALBERTO LONDOÑO MADRID	ENTABLE GUANANA
ZENUFANA	Q. LA CIANURADA	3	SEGOVIA	AGUAS DEL POCUNÉ S.A.S E.S.P	ALCANTARILLADO MUNICIPAL
ZENUFANA	Q. LA CIANURADA	3	SEGOVIA	OLGA MILENA ECHAVARRIA CANO	ENTABLE MEDINA
ZENUFANA	Q. LA CIANURADA	4	SEGOVIA	GUSTAVO ALONSO LEZCANO VASQUEZ	ENTABLE LA ORQUIDEA
ZENUFANA	Q. LA CIANURADA	4	SEGOVIA	HUMBERTO SEPULVEDA TRUJILLO	ENTABLE LA OIANA
ZENUFANA	Q. LA CIANURADA	5	SEGOVIA	JOSE HUMBERTO MORALES MONSALVE	ENTABLE EL ESTABLO
ZENUFANA	Q. LA CIANURADA	5	SEGOVIA	JOSE LEONARDO RINCON GIRALDO	ENTABLE HORIZONTE
ZENUFANA	Q. LA CIANURADA	5	SEGOVIA	JUAN RUPERTO CARMONA RIVAS	ENTABLE SEVILLA
ZENUFANA	Q. LA CIANURADA	5	SEGOVIA	LUIS CARLOS RESTREPO CARDEÑO	MINA SAN NICOLAS
ZENUFANA	Q. LA CIANURADA	5	SEGOVIA	NICOLAS ALBERTO ALVAREZ PEREZ	ENTABLE LAS DELICIAS
ZENUFANA	Q. LA CIANURADA	5	SEGOVIA	SIGIFREDOPEREZ MARTINEZ	ENTABLE LA MINERIA
ZENUFANA	Q. LA CIANURADA	8	SEGOVIA	ARNULFO ALEXANDER OQUEMDO RODAS	ENTABLE EL TEJAR
ZENUFANA	Q. LA CIANURADA	8	SEGOVIA	EBER ALBERTO OCHOA	ENTABLE EL MUÑO
ZENUFANA	Q. LA CIANURADA	8	SEGOVIA	HEROÍNA DE JESUS PELAEZ CARDONA	ENTABLE LOS POMOS
ZENUFANA	Q. LA CIANURADA	8	SEGOVIA	MARIA TERESA OROZCO RIMENEZ	ENTABLE SEGOVIA
ZENUFANA	Q. LA CIANURADA	8	SEGOVIA	JORGE ELICER TRILAO FOMNEGRA	ENTABLE LA PIRAGUA NO. 2
ZENUFANA	Q. LA CIANURADA	8	SEGOVIA	LUIS ALBERTO CASTAÑO	ENTABLE EL TREBOL
ZENUFANA	Q. LA CIANURADA	8	SEGOVIA	LUZ MARINA MORALES URIBE	ENTABLE LA PIRAGUA
ZENUFANA	Q. LA CIANURADA	8	SEGOVIA	MARIA ELENA OLARTE	ENTABLE LOS SOCIOS
ZENUFANA	Q. LA CIANURADA	8	REMEDIOS	WILSON FERNANDO ARANGO ARIAS	ENTABLE TRES Y MEDIA
ZENUFANA	Q. LA CIANURADA	8	SEGOVIA	WILSON HERRERA CHAVERRA	ENTABLE LA 40
ZENUFANA	Q. LA CIANURADA	9	SEGOVIA	TATIANA ALEJANDRA ORTIZ	ENTABLE EL GURRIE
ZENUFANA	Q. LA CIANURADA	9	SEGOVIA	JAIRO ANDRES MESA PATIÑO	ENTABLE PABLO MESA
HEVEXICOS	Q. LA SAPERA	2	ANZÁ	MUNICIPIO DE ANZA	ALCANTARILLADO MUNICIPAL
HEVEXICOS	Q. LA SOPETRANA	4	SOPETRÁN	MUNICIPIO DE SOPETRAN	USUARIOS SIN ALCANTARILLADO
HEVEXICOS	Q. LA SOPETRANA	5	SOPETRÁN	AGUAS REGIONALES EPM S.A. E.S.P.	ALCANTARILLADO MUNICIPAL
TAHAMIES	Q. LA TAQUE	2	TOLEDO	MUNICIPIO DE TOLEDO	ALCANTARILLADO MUNICIPAL
ZENUFANA	Q. LA VÍBORA	2	AMALFI	ACUEDUCTOS Y ALCANTARILLADOS SOSTENIBLES A.A.S. S.A. E.S.P.	ALCANTARILLADO MUNICIPAL
TAHAMIES	Q. LA VIRGEN	2	ANORÍ	ACUEDUCTOS Y ALCANTARILLADOS SOSTENIBLES A.A.S. S.A. E.S.P.	ALCANTARILLADO MUNICIPAL
TAHAMIES	Q. LA VIRGEN	2	ANORÍ	MUNICIPIO DE ANORÍ	USUARIOS SIN ALCANTARILLADO
CITARA	Q. MAGALLO	1	CONCORDIA	EMPRESAS PUBLICAS MUNICIPALES DE CONCORDIA E.S.P.	ALCANTARILLADO MUNICIPAL
HEVEXICOS	Q. NIQUEA	2	SABANALARGA	EMPRESA DE SERVICIOS PÚBLICOS DOMICILIARIOS DEL MUNICIPIO DE SABANALARGA S.A.	ALCANTARILLADO MUNICIPAL
HEVEXICOS	Q. REMANGO	1	BURITICA	EMPRESA DE SERVICIOS PÚBLICOS DOMICILIARIOS DE BURITICA S.A. E.S.P. "SERBURITICA S.A. E.S.P."	ALCANTARILLADO MUNICIPAL
CARTAMA	Q. SINIFANA	4	FREDONIA	MUNICIPIO DE FREDONIA	USUARIOS SIN ALCANTARILLADO
CARTAMA	Q. SINIFANA	4	FREDONIA	OPERADORES DE SERVICIOS S. A. E. S. P.	ALCANTARILLADO MUNICIPAL
CARTAMA	Q. SINIFANA	6	VENECIA	ACUEDUCTOS Y ALCANTARILLADOS SOSTENIBLES A.A.S. S.A. E.S.P.	ALCANTARILLADO MUNICIPAL
CARTAMA	Q. SINIFANA	7	VENECIA	MUNICIPIO DE VENECIA	USUARIOS SIN ALCANTARILLADO
TAHAMIES	Q. YARUMALITO	2	YARUMAL	AGUAS DEL NORTE ANTIOQUEÑO S.A. E.S.P.	ALCANTARILLADO MUNICIPAL
ABURRA SUR	R. ABURRÁ	3	CALDAS	OPERADORA AVICOLA COLOMBIA SAS	OPERADORA AVICOLA S.A.S.
ABURRA SUR	R. ABURRÁ	3	LA ESTRELLA	UNIDAD INDUSTRIAL PINAR DEL RIO.	UNIDAD INDUSTRIAL PINAR DEL RIO
ABURRA SUR	R. ABURRÁ	3	LA ESTRELLA	INVERSIONES MARAHÉ SAS	INVERSIONES MARAHÉ SAS
ABURRA SUR	R. ABURRÁ	3	LA ESTRELLA	INVERSIONES MARAHÉ SAS	INVERSIONES MARAHÉ SAS
ABURRA NORTE	R. ABURRÁ	5	BELLO	FRIGOPORCINOS BELLO SAS (PLANTA 2)	FRIGOPORCINOS BELLO SAS (PLANTA 2)
ABURRA NORTE	R. ABURRÁ	5	BELLO	OMAR MUÑOZ RODRIGUEZ	ARENERA LOS PEPOS
ABURRA NORTE	R. ABURRÁ	6	GIRARDOTA	INVEQUIMICA-INVEVA S.A.	INVEQUIMICA-INVEVA S.A. (AREAS COMUNES)
ABURRA NORTE	R. ABURRÁ	6	GIRARDOTA	PORCICULTORES APA S.A.S	PORCICULTORES APA S.A.S
ABURRA SUR	R. AMAGA	3	AMAGÁ	EMPRESAS PUBLICAS DE AMAGA S.A. E.S.P.	ALCANTARILLADO MUNICIPAL
ABURRA SUR	R. AMAGA	4	TITIRIBÍ	ACUEDUCTOS Y ALCANTARILLADOS SOSTENIBLES A.A.S. S.A. E.S.P.	ALCANTARILLADO MUNICIPAL
ABURRA SUR	R. AMAGA	9	ARMENIA	ACUEDUCTOS Y ALCANTARILLADOS SOSTENIBLES A.A.S. S.A. E.S.P.	ALCANTARILLADO MUNICIPAL
PANZENU	R. ANORÍ	5	ANORÍ	MINEROS S.A	CAMPAMENTO HIDROELECTRICA PROVIDENCIA Y ALIBES
PANZENU	R. ANORÍ	5	ANORÍ	MINEROS S.A	PROVIDENCIA II
HEVEXICOS	R. ABURRA	6	SAN JERÓNIMO	CONDOMINIO HACIENDA SAN JERÓNIMO	HACIENDA SAN JERÓNIMO
HEVEXICOS	R. ABURRA	6	SAN JERÓNIMO	AGUAS REGIONALES EPM S.A. E.S.P.	ALCANTARILLADO MUNICIPAL
HEVEXICOS	R. ABURRA	6	SAN JERÓNIMO	UNIDAD CAMPESTRE CASETEJAS	UNIDAD CAMPESTRE CASETEJAS
ABURRA NORTE	R. CAUCA	1	MEDELLÍN	EMPRESAS PÚBLICAS DE MEDELLÍN	ALCANTARILLADO MUNICIPAL - CORREGIMIENTO DE PALMITAS

**LISTADO DE USUARIOS QUE PRESENTARON OBSERVACIONES A LA PROPUESTA DE META
CORANTIOQUIA**

OFICINA TERRITORIAL	CIUDAD	TRAMO	MUNICIPIO	NOMBRE O RAZON SOCIAL	PREDIO
ABURRA SUR	R. CAUCA	3	ARMENIA	ACUEDUCTOS Y ALCANTARILLADOS SOSTENIBLES A.A.S. S.A. E.S.P.	ALCANTARILLADO MUNICIPAL - ARMENIA
CARTAMA	R. CAUCA	1	VENECIA	ACUEDUCTOS Y ALCANTARILLADOS SOSTENIBLES A.A.S. S.A. E.S.P.	ALCANTARILLADO MUNICIPAL - CORREGIMIENTO DE BOLOMBOLO
HEVENKOS	R. CAUCA	1	OLAYA	AGUAS REGIONALES EPM S.A. E.S.P.	SUCRE
PANZENU	R. CAUCA	1	CAUCASIA	AGUASCOL S.A. E.S.P.	AGUASCOL S.A. E.S.P. CAUCASIA - ALCANTARILLADO MUNICIPAL
TAHAMIES	R. GRANDE	3	SANTA ROSA DE OSOS	ACUEDUCTOS Y ALCANTARILLADOS SOSTENIBLES A.A.S. S.A. E.S.P.	ALCANTARILLADO MUNICIPAL
TAHAMIES	R. GRANDE	8	BELMIRA	EMPRESAS PUBLICAS DE BELMIRA E.S.P.	ALCANTARILLADO MUNICIPAL
TAHAMIES	R. GRANDE	12	SAN PEDRO DE LOS M	ACUEDUCTOS Y ALCANTARILLADOS SOSTENIBLES A.A.S. S.A. E.S.P.	ALCANTARILLADO MUNICIPAL
TAHAMIES	R. GUADALUPE	2	SANTA ROSA DE OSOS	ACUEDUCTOS Y ALCANTARILLADOS SOSTENIBLES A.A.S. S.A. E.S.P.	ALCANTARILLADO MUNICIPAL
TAHAMIES	R. GUADALUPE	5	SANTA ROSA DE OSOS	COOPERATIVA COLANTA LTDA.	FRIGOCOLANTA
ZENUFANA	R. ITE	7	REMEDIOS	AGUAS Y SERVICIOS DEL ITE S.A. E.S.P.	ALCANTARILLADO MUNICIPAL
ZENUFANA	R. LA CRUZ	2	VEGACHI	EMPRESAS PUBLICAS DE VEGACHI S.A. E.S.P.	ALCANTARILLADO MUNICIPAL
ZENUFANA	R. MAGDALENA	1	PUERTO BERRIO	AGUAS DEL PUERTO S.A. E.S.P.	ALCANTARILLADO MUNICIPAL
TAHAMIES	R. NECHI	1	CAMPAMENTO	MUNICIPIO DE CAMPAMENTO	ALCANTARILLADO MUNICIPAL
PANZENU	R. NECHI	2	ZARAGOZA	MINISTERIO DE DEFENSA NACIONAL	BATALLON ESPECIAL ENERGETICO VIAL NO 5 BG
PANZENU	R. NECHI	3	ZARAGOZA	TERRAZAS ALUVIALES-MINEROS	TERRAZAS ALUVIALES
PANZENU	R. NECHI	3	EL BAGRE	MINEROS S.A.	UNIDADES PRODUCTIVAS 1, 2, 3, 4 Y 5
CARTAMA	R. POBLANCO	2	SANTA BARBARA	OPERADORES DE SERVICIOS S. A. E. S. P.	ALCANTARILLADO MUNICIPAL
CARTAMA	R. POBLANCO	3	FREDONIA	OPERADORES DE SERVICIOS S. A. E. S. P.	ALCANTARILLADO MUNICIPAL
TAHAMIES	R. SAN ANDRES	6	SAN JOSÉ DE LA MONTA	ACUEDUCTOS Y ALCANTARILLADOS SOSTENIBLES A.A.S. S.A. E.S.P.	ALCANTARILLADO MUNICIPAL
ZENUFANA	R. SAN BARTOLOME	1	YOLOMBO	EDGAR HUMBERTO CASTRILLON GUTIERREZ	MINA QUEBRADITAS
CITARA	R. SAN JUAN	21	SALGAR	EMPRESAS PUBLICAS DE SALGAR S.A. E.S.P.	ALCANTARILLADO MUNICIPAL
ZENUFANA	R. SAN LORENZO	2	YOLOMBO	EMPRESA DE SERVICIOS PUBLICOS DE YOLOMBO	ALCANTARILLADO MUNICIPAL
PANZENU	R. TARAZA	4	TARAZA	AGUASCOL S.A. E.S.P.	AGUASCOL S.A. E.S.P. TARAZA P221 - ALCANTARILLADO MUNICIPAL
PANZENU	R. TIGUI	1	EL BAGRE	MINEROS S.A.	CAMPAMENTO ZONA INDUSTRIAL
PANZENU	R. TIGUI	1	ZARAGOZA	MINEROS S.A.	MINA LA YE
PANZENU	R. TIGUI	1	EL BAGRE	CAMPAMENTO ZONA INDUSTRIAL (MINEROS SAS	CAMPAMENTO ZONA INDUSTRIAL
PANZENU	R. TIGUI	1	ZARAGOZA	MINEROS S.A.	MINA LA YE

**METAS GLOBALES DE CARGA CONTAMINANTE A CUERPO DE AGUA O TRAMO DEL MISMO"2019-2023"
CORANTIOQUIA**

CUENCA	LÍNEA BASE		META 2023	
	DBO5 (Kg/año)	SST (Kg/año)	DBO5 (Kg/año)	SST (Kg/año)
CAÑO ATASCOSO	260989	168057	0	0
CAÑO EL SILENCIO	475276	324152	5444	4801
Q. AYURA	18838	5851	15319	20140
Q. CAÑAVERAL	53448	34929	39126	23686
Q. EL ORO	16984	12781	35959	18435
Q. EL OSO	8438	6566	14112	13013
Q. GUARQUINA	6450	20976	6835	4601
Q. HEDIONDA	5321	2423	8199	5193
Q. JUAN GARCIA	21349	19142	18101	16023
Q. JUAN RAMOS	28567	40205	10363	10232
Q. JUAN VARA	1165	9705	13997	13997
Q. LA CANDELARIA	15058	13467	6324	5656
Q. LA CIANURADA	605580	19781195	536393	991342
Q. LA COMÍA	28506	6026	4226	361
Q. LA GUACA	22756	16685	28384	19948
Q. LA NOQUE	35544	21134	10315	8247
Q. LA OCA	261945	183702	41089	38962
Q. LA PALMICHALA	14722	10119	19217	17415
Q. LA PEINADA	546	433	1759	1396
Q. LA SAPERA	31037	24143	6676	3490
Q. LA SOPETRANA	165373	125340	238287	148245
Q. LA TAQUE	15052	9433	5333	5333
Q. LA TESORERA	40396	39722	42962	42962
Q. LA VÍBORA	177586	111388	97662	42954
Q. LA VIRGEN	151936	137091	70578	33553
Q. LAS PALMAS	41301	23251	15865	14620
Q. MAGALLO	179867	49428	43472	31567
Q. NIQUIA	51773	44479	16323	16361
Q. REMANGO	64998	68468	6179	5359
Q. SABALETAS	128636	84102	142727	105072
Q. SACATIN	12297	15984	10124	10124
Q. SAN ANTONIO	22155	20929	16719	16455
Q. SAN MATEO	344092	103280	57562	39026
Q. SINIFANA	281676	210151	232285	113892
Q. VALDIVIA	24430	24430	3282	2070
Q. YARUMALITO	404561	203684	154469	117793
R. ABURRÁ	2462481	2671412	1379780	895683
R. AMAGA	313730	478176	432045	243714
R. ANORI	63	247	60	40
R. ARQUIA	24978	13430	29760	11560
R. AURRA	179273	499663	87953	66856
R. CACERÍ	56723	57501	19645	19645
R. CAUCA	3446570	3537604	3520776	2578456
R. DOLORES	7092	7092	355	191
R. GRANDE	1140572	971557	710861	515242
R. GUADALUPE	457944	256295	263881	170993
R. ITE	268173	410795	495350	181914
R. ITUANGO	62809	55508	68273	61752
R. LA CRUZ	163960	62564	99370	42152
R. MAGDALENA	447601	509181	591956	487278
R. MULATOS	303786	211485	17668	18681
R. NECHI	2070619	59891394	4087999	2620194
R. NUS	68407	47239	90462	96156
R. PIEDRAS	264541	75847	42536	26088
R. POBLANCO	171647	104658	110760	83288
R. SAN ANDRES	76744	66953	61324	40610
R. SAN BARTOLOME	4131	39518	1296	645
R. SAN JUAN	2457426	1318942	910021	797579
R. SAN LORENZO	4846	18572	63844	49912
R. TARAZÁ	218656	152669	147846	125195
R. TIGUI	78663	4059045	39403	39381
R. TONUSCO	17604	17193	25110	18620
R. VOLCAN	15115	5521	17567	7444

METAS INDIVIDUALES Y GRUPALES DE CARGA CONTAMINANTE A CUERPO DE AGUA O TRAMO DEL MISMO "2019-2023"
CORANTIOQUIA

CUENCA	TRAMO	NOMBRE O RAZON SOCIAL	PREDIO	LINEA BASE		META DBOS (Kg/año)					META SST (Kg/año)				
				DBOS (Kg/año)	SST (Kg/año)	2019	2020	2021	2022	2023	2019	2020	2021	2022	2023
Q. GUARQUINA	2	MUNICIPIO DE YALI	USUARIOS SIN ALCANTARILLADO	689	616	4,424	3,990	3,520	3,042	2,555	3,957	3,569	3,148	2,721	2,285
Q. GUARQUINA	2	SERVICIOS PUBLICOS DE YALI S.A. E.S.P	ALCANTARILLADO MUNICIPAL	5,495	2,547	5,155	4,966	4,731	4,477	4,208	2,748	2,647	2,522	2,387	2,244
Q. GUARQUINA - TRAMO 2				6,450	20,976	9,652	9,028	8,324	7,592	6,835	6,778	6,289	5,743	5,180	4,601
Q. HEDIONDA	3	EMPRESA DE SERVICIOS PÚBLICOS DOMICILIARIOS DE ANGOSTURA. S.A. E.S.P.	ALCANTARILLADO MUNICIPAL	5,321	2,423	7,849	7,769	8,372	8,285	8,199	4,971	4,920	5,302	5,247	5,193
Q. HEDIONDA - TRAMO 3				5,321	2,423	7,849	7,769	8,372	8,285	8,199	4,971	4,920	5,302	5,247	5,193
Q. JUAN GARCIA	2	MUNICIPIO DE LIBORINA	CORREGIMIENTO CARMEN DE LA VENTA	3,024	3,024	616	616	616	616	616	616	616	616	616	616
Q. JUAN GARCIA	2	MUNICIPIO DE LIBORINA	CORREGIMIENTO DE SAN DIEGO	1,800	1,800	194	194	194	194	194	194	194	194	194	194
Q. JUAN GARCIA	2	MUNICIPIO DE LIBORINA	CORREGIMIENTO LA MERCED DEL PLAYON	2,682	2,682	588	588	588	588	588	588	588	588	588	588
Q. JUAN GARCIA	2	EMPRESA DE SERVICIOS PUBLICOS DOMICILIARIOS DEL MUNICIPIO DE LIBORINA	ALCANTARILLADO MUNICIPAL	11,703	9,417	32,885	33,379	33,885	34,379	14,494	16,995	17,250	17,512	17,767	13,483
Q. JUAN GARCIA	2	MUNICIPIO DE LIBORINA	USUARIOS SIN ALCANTARILLADO	2,640	2,219	2,082	2,113	2,145	2,177	2,209	1,076	1,092	1,109	1,125	1,142
Q. JUAN GARCIA - TRAMO 2				21,349	19,142	36,365	36,890	37,429	37,954	18,101	19,469	19,741	20,019	20,291	16,023
Q. JUAN RAMOS	2	EMPRESA DE SERVICIOS PUBLICOS DE EBEJICO E.S.P.	ALCANTARILLADO MUNICIPAL	25,127	35,787	13,335	13,209	7,721	7,648	7,577	13,941	13,809	7,810	7,737	7,664
Q. JUAN RAMOS	2	MUNICIPIO DE EBÉJICO	USUARIOS SIN ALCANTARILLADO	2,997	4,269	2,353	2,331	2,309	2,287	2,266	2,460	2,437	2,414	2,391	2,369
Q. JUAN RAMOS	2	COOPERATIVA MULTIACTIVA DE EXPENDEDORES DE CARNE DEL MUNICIPIO DE EBEJICO "COOPECO"	MATADERO MUNICIPAL	421	132	413	420	402	408	503	146	148	147	149	184
Q. JUAN RAMOS	2	LUIS FERNANDO CASTRILLON VELASQUEZ	LA BOMBA DE EBÉJICO	21	18	18	18	17	17	17	15	15	15	15	15
Q. JUAN RAMOS - TRAMO 2				28,567	40,205	16,119	15,977	10,449	10,361	10,363	16,562	16,410	10,386	10,292	10,232
Q. JUAN VARA	1	FOUR POINTS MINING SA	MINA EL LIMON	1,165	9,705	13,997	13,997	13,997	13,997	13,997	13,997	13,997	13,997	13,997	13,997
Q. JUAN VARA - TRAMO 1				1,165	9,705	13,997	13,997	13,997	13,997	13,997	13,997	13,997	13,997	13,997	13,997
Q. LA CANDELARIA	2	SERVICIOS PUBLICOS DE YALI S.A. E.S.P	ALCANTARILLADO MUNICIPAL	15,058	13,467	7,746	7,626	6,951	6,762	6,324	6,927	6,820	6,216	6,047	5,656
Q. LA CANDELARIA - TRAMO 2				15,058	13,467	7,746	7,626	6,951	6,762	6,324	6,927	6,820	6,216	6,047	5,656
Q. LA CIANURADA	1	ERNESTO DE JESUS GOMEZ ZULUAGA	ENTABLE EL COLEGIO	1	13	1	1	1	1	1	3	3	3	3	3
Q. LA CIANURADA	1	JESUS EMILO GOMEZ ECHAVARRIA	ENTABLE LA TINAJITA	48	426	12	12	12	12	12	11	11	11	11	11
Q. LA CIANURADA	1	LUIS ARIOLFO CORTES PEREZ	ENTABLE TECNIPIEDRA	126	493	17	17	17	17	17	16	16	16	16	16
Q. LA CIANURADA	1	LUIS EDUARDO SIERRA GIRALDO	ENTABLE LOS COCOS LOCOS	20	172	5	5	5	5	5	4	4	4	4	4
Q. LA CIANURADA	1	MARCO AURELIO AYALA MARULANDA	ENTABLE LA YE	533	346	234	234	234	234	234	220	220	220	220	220
Q. LA CIANURADA - TRAMO 1				728	1,451	268	268	268	268	268	254	254	254	254	254
Q. LA CIANURADA	2	BERNARDO ANTONIO MANCO USUGA	ENTABLE EL EMPUJON	8	31	15	28	24	28	20	14	26	23	26	19
Q. LA CIANURADA	2	GABRIEL EMETERIO GALLON LUJAN	ENTABLE LOS GUADUALES	70	13	39	50	66	86	83	36	47	62	81	78

1812-554

METAS INDIVIDUALES Y GRUPALES DE CARGA CONTAMINANTE A CUERPO DE AGUA O TRAMO DEL MISMO "2019-2023"
CORANTIOQUIA

CUENCA	TRAMO	NOMBRE O RAZON SOCIAL	PREDIO	LÍNEA BASE		META DBOS (Kg/año)					META SST (Kg/año)				
				DBOS (Kg/año)	SST (Kg/año)	2019	2020	2021	2022	2023	2019	2020	2021	2022	2023
Q. LA CIANURADA	2	NARLY CONSTANZA MAYORGA ORDOÑEZ	ENTABLE SAN BARTOLO	17	40	28	23	22	17	7	26	21	21	16	7
Q. LA CIANURADA	2	JORGE MARIO MONTOYA BOTERO	ENTABLE EL MILAGRO DE DIOS	232	14,415	2,955	2,955	2,462	2,462	1,970	2,770	2,770	2,309	2,309	1,847
Q. LA CIANURADA	2	MARIO ALBERTO ACEVEDO ZAPATA	ENTABLE EL NEGRO	6	58	12	22	27	24	41	12	20	25	23	39
Q. LA CIANURADA	2	PLIMIDO ZAPATA CARMONA	ENTABLE EL BOLSILLO # 2	615	13,964	216	216	216	216	216	202	202	202	202	202
Q. LA CIANURADA	2	PLIMIDO ZAPATA CARMONA	ENTABLE EL BOLSILLO	960	11,311	216	216	216	216	216	202	202	202	202	202
Q. LA CIANURADA	2	RAFAEL ANGEL OSPINA	ENTABLE EL PORRO	1,663	90,784	43	43	43	43	43	40	40	40	40	40
Q. LA CIANURADA	2	WILSON DE JESUS MONTOYA ALVAREZ	ENTABLE WILSON MONTOYA	571	5,023	137	137	137	137	137	128	128	128	128	128
Q. LA CIANURADA - TRAMO 2				4,141	135,639	3,660	3,688	3,213	3,229	2,732	3,431	3,457	3,012	3,027	2,561
Q. LA CIANURADA	3	CARLOS MARIO SALAZAR LONDOÑO	ENTABLE EL DORADO SAN ANTONIO #1	62	541	15	15	15	15	15	14	14	14	14	14
Q. LA CIANURADA	3	COMPAÑÍA MINERA EL MANZANILLO S.A.S.	COMPAÑÍA MINERA EL MANZANILLO	103	2,064	226	196	179	162	147	211	184	168	152	137
Q. LA CIANURADA	3	DIANA LUCÍA PIEDRAHÍTA SEPÚLVEDA	ENTABLE LOS FLACOS	32	5	17	21	21	14	17	16	19	19	13	16
Q. LA CIANURADA	3	ELADIO ANTONIO CASTAÑEDA GOMEZ	ENTABLE LOS PLANCITOS	29	19	2	2	2	1	1	2	2	1	1	1
Q. LA CIANURADA	3	ELVER BLADIMIR OLARTE RUIZ	ENTABLE EL DORADO	3	16	7	11	11	16	16	7	10	10	15	15
Q. LA CIANURADA	3	EUFRANIO ZAPATA CARMONA	ENTABLE EL GUAJIRO	117	203	95	95	95	95	95	91	91	91	91	91
Q. LA CIANURADA	3	EXAU MONSALVE CATAÑO	ENTABLE TRECE DE MAYO	134	132	47	47	47	47	47	44	44	44	44	44
Q. LA CIANURADA	3	FREDY ENID SANABRIA CASTAÑEDA	ENTABLE EL LAPIZ	19	21	10	5	14	14	11	10	5	13	13	10
Q. LA CIANURADA	3	GUILLERMO ALBERTO RINCON MAZO	ENTABLE EL GALEON	0	3	1	2	2	4	4	1	2	2	4	4
Q. LA CIANURADA	3	INVERSIONES JGLO S.A.S.	ENTABLE LA BANCA	151	95,142	137	137	137	137	137	152	152	152	152	152
Q. LA CIANURADA	3	JHON JAIRO CARDEÑO GOMEZ	ENTABLE EL RELAMPAGO	20	1	31	24	17	12	6	29	22	16	12	6
Q. LA CIANURADA	3	ASOCIACION MUTUAL DE MINEROS EL COGOTE	ENTABLE EL PARAISO	118	40,592	118	118	118	118	118	784	784	784	784	784
Q. LA CIANURADA	3	LUIS ALBERTO LONDOÑO MADRID	ENTABLE GUANANA	5	46	22	18	37	27	17	20	17	35	25	16
Q. LA CIANURADA	3	YINMAR FERLEY ECHAVARRIA DAVID	ENTABLE PALACÉ	78	3,053	77	77	77	77	77	72	72	72	72	72
Q. LA CIANURADA	3	LUIS HERNANDO RINCON MAZO	ENTABLE MARQUETALIA	627	3,743	255	255	255	255	255	239	239	239	239	239
Q. LA CIANURADA	3	LUZ MIRIAM BOHORQUEZ CORREA	ENTABLE SAMURAY	221	67	173	152	133	124	118	162	143	125	117	110
Q. LA CIANURADA	3	MIRYAM DE JESUS SALAZAR	ENTABLE LA CRUZADA	203	1,781	49	49	49	49	49	46	46	46	46	46
Q. LA CIANURADA	3	AGUAS DEL POCUNÉ S.A.S E.S.P	ALCANTARILLADO MUNICIPAL	157,792	203,855	254,157	358,809	245,618	343,881	251,401	289,159	408,223	279,444	391,239	283,807
Q. LA CIANURADA	3	OLGA MILENA ECHAVARRIA CANO	ENTABLE MEDINA	0	0	0	0	0	0	0	0	0	0	0	0
Q. LA CIANURADA	3	ROLANDO DE JESUS TORO MUÑOZ	ENTABLE LOS TORITOS	36	7	27	17	17	12	6	25	16	16	12	6

1812-554

METAS INDIVIDUALES Y GRUPALES DE CARGA CONTAMINANTE A CUERPO DE AGUA O TRAMO DEL MISMO "2019-2023"
CORANTIOQUIA

CUENCA	TRAMO	NOMBRE O RAZON SOCIAL	PREDIO	LINEA BASE		META DBOS (Kg/año)					META SST (Kg/año)				
				DBOS (Kg/año)	SST (Kg/año)	2019	2020	2021	2022	2023	2019	2020	2021	2022	2023
Q. LA CIANURADA	3	WAINER ALEXANDER TABORDA JIMENEZ	ENTABLE LAS VEGAS	109	31,552	109	109	109	109	109	478	478	478	478	478
Q. LA CIANURADA	3	IVAN DARÍO RESTREPO GUERRA	ENTABLE LOS TRES AMIGOS	167	1,471	40	40	40	40	40	38	38	38	38	38
Q. LA CIANURADA	3	GRAN COLOMBIA GOLD SEGOVIA SUCURSAL COLOMBIA	PLANTA DE BENEFICIO MARÍA DAMA	19,646	18,381,775	45,775	54,564	58,025	58,025	58,025	42,914	51,154	54,398	54,398	54,398
Q. LA CIANURADA - TRAMO 3				179,672	18,766,088	301,387	414,760	305,016	403,232	310,709	334,514	461,753	336,206	447,957	340,484
Q. LA CIANURADA	4	CARLOS ARTURO GALEAND	ENTABLE EL PORVENIR	571	5,023	137	137	137	137	137	128	128	128	128	128
Q. LA CIANURADA	4	MARCO ANTONIO MARIN ARANGO	ENTABLE EL PORVENIR	9	14	3	3	3	3	3	3	3	3	3	3
Q. LA CIANURADA	4	GENNIS BRANDO MUÑOZ	ENTABLE LA CIANURADA	9,546	137,236	62	62	62	62	62	58	58	58	58	58
Q. LA CIANURADA	4	GUSTAVO ALONSO LEZCANO VASQUEZ	ENTABLE LA ORQUIDEA	7	314	19	12	17	21	21	18	11	16	19	19
Q. LA CIANURADA	4	HUMBERTO SEPULVEDA TRUJILLO	ENTABLE LA DIANA	22	277	23	27	35	36	35	21	26	33	34	33
Q. LA CIANURADA	4	LUIS ENRIQUE CORDOBA	ENTABLE PORFI	74	174	21	21	21	21	21	20	20	20	20	20
Q. LA CIANURADA	4	SEGOVIA MINERA GOLD S.A.S	MINA EL PLAYON	108	13,847	3,080	3,080	3,080	3,080	3,080	2,887	2,887	2,887	2,887	2,887
Q. LA CIANURADA - TRAMO 4				10,337	156,884	3,345	3,343	3,355	3,360	3,359	3,136	3,134	3,145	3,150	3,149
Q. LA CIANURADA	5	CAMILO MARIN MORA	ENTABLE CAMILO	388	740	287	287	287	287	287	269	269	269	269	269
Q. LA CIANURADA	5	ASOCIACION MUTUAL DE MINEROS EL COGOTE	ENTABLE EL COLONIAL	479	2,258	19	19	19	19	19	18	18	18	18	18
Q. LA CIANURADA	5	DELFIN ANTONIO GONZALEZ OLANO	ENTABLE LA PALMA	2,282	1,752	411	411	411	411	411	385	385	385	385	385
Q. LA CIANURADA	5	GILDARDO DE JESUS MUÑOZ LOAIZA	ENTABLE JM	95	188	40	40	36	36	36	38	38	34	34	34
Q. LA CIANURADA	5	GOLDCORP S.A.S	ENTABLE EL DORADO	7,352	119,264	834	834	834	834	834	781	781	781	781	781
Q. LA CIANURADA	5	GUILLERMO LEON VASQUEZ ORTIZ	ENTABLE MAGOLO	92	2,354	36	36	36	36	36	34	34	34	34	34
Q. LA CIANURADA	5	JAIRO CESAR GAVIRIA MADRIGAL	ENTABLE RAFAEL GAVIRIA	1,069	916	270	249	207	180	166	253	233	194	168	156
Q. LA CIANURADA	5	JORGE LEON ARANGO	ENTABLE EL MILENIO	43	258	25	25	25	25	25	23	23	23	23	23
Q. LA CIANURADA	5	JOSE HUMBERTO MORALES MONSALVE	ENTABLE EL ESTABLO	33	1	17	6	21	15	4	16	5	20	14	3
Q. LA CIANURADA	5	JOSE HUMBERTO MORALES	ENTABLE SAN BARTOLO	6	61	5	8	10	14	14	4	8	10	13	13
Q. LA CIANURADA	5	JOSE LEONARDO RINCON GIRALDO	ENTABLE HORIZONTE	5	4	3	4	4	6	10	3	4	4	6	10
Q. LA CIANURADA	5	JUAN RUPERTO CARMONA RIVAS	ENTABLE SEVILLA	17	16	1	2	4	11	4	1	2	3	10	4
Q. LA CIANURADA	5	LUIS CARLOS RESTREPO CARDEÑO	MINA SAN NICOLAS	131	2,464	131	131	131	131	131	1,894	1,894	1,894	1,894	1,894
Q. LA CIANURADA	5	LUIS CARLOS SUAREZ HENAO	ENTABLE EL VECINO	270	131	207	180	166	145	136	194	168	156	136	128
Q. LA CIANURADA	5	MARLENY CAÑAS HIGUITA	ENTABLE EL CONDOR	17	617	454	467	481	496	511	340	350	481	496	511
Q. LA CIANURADA	5	MUNICIPIO DE SEGOVIA	USUARIOS SIN ALCANTARILLADO	388,871	502,390	423,618	326,190	334,891	191,013	196,138	771,117	779,335	660,436	608,523	624,772

METAS INDIVIDUALES Y GRUPALES DE CARGA CONTAMINANTE A CUERPO DE AGUA O TRAMO DEL MISMO "2019-2023"
CORANTROQUIA

CUENCA	TRAMO	NOMBRE O RAZON SOCIAL	PREDIO	LÍNEA BASE		META DBO5 (Kg/año)					META SST (Kg/año)				
				DBO5 (Kg/año)	SST (Kg/año)	2019	2020	2021	2022	2023	2019	2020	2021	2022	2023
Q. LA CIANURADA	5	JULIO CESAR LUJAN LUJAN	ENTABLE PIOLIN	127	9,355	274	207	166	148	140	257	194	156	139	131
Q. LA CIANURADA	5	NICOLAS ALBERTO ALVAREZ PEREZ	ENTABLE LAS DELICIAS	19	44	1	3	10	25	32	1	3	9	23	30
Q. LA CIANURADA	5	SIGIFREDOPEREZ MARTINEZ	ENTABLE LA MINERIA	16	45	21	18	28	36	32	19	17	26	34	30
Q. LA CIANURADA	5	SOCIEDAD NUGGET S.A.S.	CIIGSA PLANTA DE BENEFICIO EL GUAMO	516	5,617	397	397	397	397	397	765	765	765	765	765
Q. LA CIANURADA	5	ELISEO ANTONIO CASTAÑO	ASOMILLERY	1,188	1,188	950	950	950	950	950	891	891	891	891	891
Q. LA CIANURADA - TRAMO 5				403,016	649,663	428,000	330,464	339,115	195,215	200,313	777,303	785,419	666,590	614,658	630,881
Q. LA CIANURADA	8	AMPARO ELENA HERNANDEZ ZAPATA	ENTABLE EL PRINCIPAL	4	6	8	28	31	62	69	6	20	22	44	48
Q. LA CIANURADA	8	ARNULFO ALEXANDER OQUENDO RODAS	ENTABLE EL TEJAR	2	17	33	22	18	17	18	23	15	13	12	13
Q. LA CIANURADA	8	ARSENIO DE JESÚS CANO ARIAS	ENTABLE LOS ANGELES	571	5,023	171	171	171	171	171	120	120	120	120	120
Q. LA CIANURADA	8	DIANA FAISULY GIL MORA	ENTABLE EL CASTILLO # 2	65	91	78	78	78	78	78	54	54	54	54	54
Q. LA CIANURADA	8	EBER ALBERTO OCHOA	ENTABLE EL MUDDO	28	50	30	19	25	23	21	21	13	17	16	15
Q. LA CIANURADA	8	DARLEY ULLANID MILINA JIMENEZ	ENTABLE EL CASTILLO	30	156	29	29	29	29	29	20	20	20	20	20
Q. LA CIANURADA	8	GUSTAVO DE JESUS GOMEZ ATEHORTUA	ENTABLE FAROLITO	24	213	7	7	7	7	7	5	5	5	5	5
Q. LA CIANURADA	8	HEROÍNA DE JESUS PELAEZ CARDONA	ENTABLE LOS POMOS	5	27	2	4	17	7	26	1	3	12	5	18
Q. LA CIANURADA	8	HORACIO DE JESUS AGUDELO SANCHEZ	ENTABLE EL ALMENDRO	5	50	52	69	81	84	86	36	48	57	59	60
Q. LA CIANURADA	8	MARIA TERESA OROZCO JIMENEZ	ENTABLE SEGOVIA	8	12	39	35	17	21	16	27	24	12	15	11
Q. LA CIANURADA	8	JAIME DE JESUS VERGARA MONSALVE	ENTABLE EL ALTICO	22	47	7	7	7	7	7	5	5	5	5	5
Q. LA CIANURADA	8	JORGE ELICER TILANO FONNEGRA	ENTABLE LA PIRAGUA NO. 2	0	0	3	8	17	14	16	2	5	12	10	11
Q. LA CIANURADA	8	JORGE LUIS SANCHEZ MADRIGAL	ENTABLE BOLIVAR	46	328	14	14	14	14	14	10	10	10	10	10
Q. LA CIANURADA	8	JOSE OSCAR MOLINA ARANGO	ENTABLE LAS FLORES	137	32,155	27	27	27	27	27	19	19	19	19	19
Q. LA CIANURADA	8	LA NUEVA EXPLANADA S.A.S	PLANTA DE BENEFICIO LA NUEVA EXPLANADA	29	1,228	29	29	29	29	29	370	370	370	370	370
Q. LA CIANURADA	8	LUIS ALBERTO CASTAÑO	ENTABLE EL TREBOL	14	32	30	19	34	47	17	21	14	24	33	12
Q. LA CIANURADA	8	LUIS ANTONIO TASCÓN MARTINEZ	MINA SAN JUDAS	1,302	12,176	3,921	3,921	3,921	3,921	3,921	2,745	2,745	2,745	2,745	2,745
Q. LA CIANURADA	8	LUIS CARLOS OSSA ALVAREZ	ENTABLE OSSA	7	4,748	110	191	191	170	170	77	134	134	119	119
Q. LA CIANURADA	8	MARIA CARLINA ARANGO	ENTABLE EL TEJAR # 2	70	537	85	62	62	121	121	59	44	44	85	85
Q. LA CIANURADA	8	LUZ MARINA MORALES URIBE	ENTABLE LA PIRAGUA	15	84	12	13	13	15	13	8	9	9	10	9
Q. LA CIANURADA	8	MARIA ELENA OLARTE	ENTABLE LOS SOCIOS	1,051	1,023	62	40	23	11	18	44	28	16	8	13
Q. LA CIANURADA	8	MARITZA CASTRO DE DUQUE	ENTABLE EL MOMPOSINO	79	127	21	21	21	21	21	15	15	15	15	15

1812-554

1812 = 554

METAS INDIVIDUALES Y GRUPALES DE CARGA CONTAMINANTE A CUERPO DE AGUA O TRAMO DEL MISMO "2019-2023"
CORANTIOQUIA

CUENCA	TRAMO	NOMBRE O RAZON SOCIAL	PREDIO	LINEA BASE		META DBOS (Kg/año)					META SST (Kg/año)				
				DBOS (Kg/año)	SST (Kg/año)	2019	2020	2021	2022	2023	2019	2020	2021	2022	2023
Q. LA CIANURADA	8	MARLENY DEL SOCORRO VAHOS GONZÁLEZ	ENTABLE LOS POMOS	1,273	942	70	65	60	57	52	49	45	42	40	36
Q. LA CIANURADA	8	ORBAZO S.A.	MINA LA ESPERANZA	59	2,985	59	59	59	59	59	405	405	405	405	405
Q. LA CIANURADA	8	OVIDIO ANTONIO ACEVEDO JARAMILLO	ENTABLE EL HUESO	25	155	80	80	80	80	80	56	56	56	56	56
Q. LA CIANURADA	8	WILMAR DE JESÚS QUINTANA VIANA	ENTABLE LOS GUASCAS	211	1,164	96	96	96	96	96	67	67	67	67	67
Q. LA CIANURADA	8	WILSON FERNANDO ARANGO ARIAS	ENTABLE TRES Y MEDIA	33	60	43	55	51	54	57	30	39	36	38	40
Q. LA CIANURADA	8	WILSON HERRERA CHAVERRA	ENTABLE LA 40	57	160	5	31	25	24	15	4	22	17	17	11
Q. LA CIANURADA	8	SOCIEDAD MINERA LOS AMIGOS LTDA	SOCIEDAD MINERA LOS AMIGOS LTDA	91	1,553	12,981	12,981	12,981	12,981	12,981	9,087	9,087	9,087	9,087	9,087
Q. LA CIANURADA - TRAMO 8				5,265	65,150	18,104	18,180	18,184	18,245	18,235	13,386	13,439	13,442	13,485	13,478
Q. LA CIANURADA	9	ASOCIACION MUTUAL DE MINEROS EL COGOTE	ENTABLE COGOTE	53	138	24	24	24	24	24	17	17	17	17	17
Q. LA CIANURADA	9	ASOCIACION MUTUAL DE MINEROS EL COGOTE	ENTABLE CALICHE	628	563	229	229	229	229	229	160	160	160	160	160
Q. LA CIANURADA	9	TATIANA ALEJANDRA ORTIZ	ENTABLE EL GURRE	6	42	13	2	14	17	15	9	2	10	12	11
Q. LA CIANURADA	9	LUZ DARY CANO MALDONADO	ENTABLE CARMONA	51	337	26	21	19	28	26	18	15	14	19	18
Q. LA CIANURADA	9	FABIAN DE JESUS PEREAÑEZ LAYOS	ENTABLE FABIAN	170	79	104	104	104	104	104	63	63	63	63	63
Q. LA CIANURADA	9	JAIRO ANDRES MESA PATIÑO	ENTABLE PABLO MESA	23	168	17	21	16	8	3	12	15	11	5	2
Q. LA CIANURADA	9	LEON RODRIGO DUQUE AVENDAÑO	ENTABLE EL GURRE #2	103	131	27	34	52	48	52	19	24	36	34	36
Q. LA CIANURADA	9	LUIS FERNANDO CADAVID AVENDAÑO	ENTABLE EL ESCONDITE	114	1,005	34	34	34	34	34	24	24	24	24	24
Q. LA CIANURADA	9	LUIS NORBERTO SANCHEZ AGUDELO	ENTABLE COLÓN	872	342	171	171	171	171	171	120	120	120	120	120
Q. LA CIANURADA	9	METALES Y PIEDRAS PRECIOSAS DEL NORDESTE S.A.	MINAS LAS MALVINAS	400	3,516	120	120	120	120	120	84	84	84	84	84
Q. LA CIANURADA - TRAMO 9				2,421	6,320	765	760	783	782	778	526	522	538	537	535
Q. LA COMÍA	1	BERNARDO CAICEDO OQUENDO	LA HONDINA	990	270	253	253	253	253	253	74	74	22	22	22
Q. LA COMÍA	1	GLORIA INÉS MESA GRAJALES	FINCA LA VIRGEN	672	78	42	42	42	42	42	12	12	4	4	4
Q. LA COMÍA	1	JESUS MARIA MARTINEZ	FINCA MAJAGUAL	3,362	1,614	1,009	1,009	1,009	1,009	1,009	296	296	86	86	86
Q. LA COMÍA	1	LUIS HERNAN ARENAS	FINCA LA MATILDE	1,279	284	133	133	133	133	133	39	39	11	11	11
Q. LA COMÍA	1	MARIA LILIA CASTILLO CASTILLO	FINCA LA MARSELLA	2,772	756	709	709	709	709	709	208	208	60	60	60
Q. LA COMÍA	1	JORGE YESID RAMÍREZ FLÓREZ	FINCA LOS NOGALES, VEREDA MAJAGUAL	88	42	26	26	26	26	26	8	8	2	2	2
Q. LA COMÍA - TRAMO 1				9,163	3,045	2,172	2,172	2,172	2,172	2,172	637	637	185	185	185
Q. LA COMÍA	2	ANTONIO JESUS VELEZ HERRERA	LA ALHAMBRA	617	72	39	39	39	39	39	11	11	3	3	3
Q. LA COMÍA	2	CARMELINA HENAO	FINCA LA MONTAÑITA	2,596	708	664	664	664	664	664	195	195	57	57	57

METAS INDIVIDUALES Y GRUPALES DE CARGA CONTAMINANTE A CUERPO DE AGUA O TRAMO DEL MISMO "2019-2023"
CORANTIOQUIA

CUENCA	TRAMO	NOMBRE O RAZON SOCIAL	PREDIO	LINEA BASE		META DBOS (Kg/año)					META SST (Kg/año)				
				DBOS (Kg/año)	SST (Kg/año)	2019	2020	2021	2022	2023	2019	2020	2021	2022	2023
Q. LA COMÍA	2	CELINA GABRIELA RESTREPO QUIJANO	LA GRANJA	771	90	48	48	48	48	48	14	14	4	4	4
Q. LA COMÍA	2	DARIO MESA SAMPEDRO	LA PERLA	771	90	48	48	48	48	48	14	14	4	4	4
Q. LA COMÍA	2	INVERSIONES BALSORA S.A	FINCA LA ESPERANZA	3,086	360	36	36	36	36	36	10	10	3	3	3
Q. LA COMÍA	2	INVERSIONES BALSORA S.A	FINCA LA REINA	720	180	409	409	409	409	409	120	120	35	35	35
Q. LA COMÍA	2	INVERSIONES BALSORA S.A	FINCA LAS MAÑANITAS	4,165	486	230	230	230	230	230	68	68	20	20	20
Q. LA COMÍA	2	INVERSIONES BALSORA S.A	FINCA SAN FRANCISCO	3,394	396	84	84	84	84	84	25	25	7	7	7
Q. LA COMÍA	2	JOSE BIBIANO MESA SAMPEDRO	FINCA LA GRANJA	1,020	119	64	64	64	64	64	19	19	5	5	5
Q. LA COMÍA	2	LUIS ERNESTO VÉLEZ HOLGUÍN	FINCA PATIO BONITO	771	90	67	67	67	67	67	20	20	6	6	6
Q. LA COMÍA	2	RAFAEL ANTONIO CHAVARRIAGA MEJIA	FINCA MONTE ABAJO	1,430	390	366	366	366	366	366	107	107	31	31	31
Q. LA COMÍA - TRAMO 2				19,342	2,981	2,054	2,054	2,054	2,054	2,054	603	603	175	175	175
Q. LA GUACA	2	AGUAS DE HELICONIA S.A E.S.P	ALCANTARILLADO MUNICIPAL	18,442	13,605	5,299	5,333	11,265	11,337	11,410	6,723	6,766	11,265	11,337	11,410
Q. LA GUACA	2	EVAS ENVIAMBIENTALES S.A. E.S.P.	CENTRO INDUSTRIAL DEL SUR EL GUACAL	374	136	16,821	16,821	16,821	16,821	16,821	8,411	8,411	8,411	8,411	8,411
Q. LA GUACA	2	MUNICIPIO DE HELICONIA	USUARIOS SIN ALCANTARILLADO	3,795	2,799	3,015	3,035	-	-	-	2,224	2,239	-	-	-
Q. LA GUACA	2	INVERSIONES DEL OCCIDENTE MEDIO ANTIOQUEÑO S.A.S.	EDS SALINAS DE GUACA	145	145	153	153	153	153	153	127	127	127	127	127
Q. LA GUACA - TRAMO 2				22,756	16,685	25,288	25,342	28,239	28,311	28,384	17,485	17,542	19,803	19,875	19,948
Q. LA NOQUE	2	MUNICIPIO DE CAICEDO	ALCANTARILLADO MUNICIPAL	20,997	12,485	20,275	20,563	9,242	9,370	9,503	12,055	12,227	7,552	7,656	7,765
Q. LA NOQUE	2	MUNICIPIO DE CAICEDO	USUARIOS SIN ALCANTARILLADO	14,547	8,649	767	778	789	800	811	456	463	469	476	482
Q. LA NOQUE - TRAMO 2				35,544	21,134	21,042	21,341	10,031	10,170	10,315	12,511	12,689	8,021	8,132	8,247
Q. LA OCA	1	MUNICIPIO DE ZARAGOZA	BOTADERO DE RESIDUOS SÓLIDOS	77,978	15,039	1,400	1,400	1,400	1,400	1,400	1,400	1,400	1,400	1,400	1,400
Q. LA OCA	1	MUNICIPIO DE ZARAGOZA	ZONA URBANA, USUARIOS SIN ALCANTARILLADO	153,941	153,941	24,466	20,291	16,026	11,670	7,222	12,619	10,466	8,266	6,019	3,725
Q. LA OCA	1	YANETH DEL ROSARIO OLIVA GALEANO	PARCELACION LA ESPERANZA VEREDA PORQUERA	62	218	62	62	62	62	62	218	218	218	218	218
Q. LA OCA	1	GRICELINO ANTONIO VERGARA ARBOLEDA	PARCELACION LA ESPERANZA VEREDA LA PORQUERA	62	218	62	62	62	62	62	218	218	218	218	218
Q. LA OCA	1	JOAQUÍN EMILIO SALAZAR MAZO	VEREDA LA PORQUERA PARCELACION LA ESPERANZA	62	218	62	62	62	62	62	218	218	218	218	218
Q. LA OCA	1	LUIS ÁNGEL MEJÍA CANDO	VEREDA LA PORQUERA PARCELACION LA ESPERANZA	62	218	62	62	62	62	62	218	218	218	218	218
Q. LA OCA	1	PIEDAD CECILIA LONDOÑO ECHAVARRÍA	VEREDA LA PORQUERA PARCELACION LA ESPERANZA	62	218	62	62	62	62	62	218	218	218	218	218
Q. LA OCA	1	RAFAEL ENRIQUE HERRERA VILLADIEGO	VEREDA EL BRILLANTE FINCA EL BRILLANTE VIA A SEGOVIA	62	218	62	62	62	62	62	218	218	218	218	218
Q. LA OCA	1	OSCAR ARIAS ARDILA	VEREDA BRILLANTE	62	218	62	62	62	62	62	218	218	218	218	218
Q. LA OCA	1	RAFAELA VICTORIA VILLADIEGO HOYOS	PARCELA EL BRILLANTE VIA A SEGOVIA	62	218	62	62	62	62	62	218	218	218	218	218

1812-554

METAS INDIVIDUALES Y GRUPALES DE CARGA CONTAMINANTE A CUERPO DE AGUA O TRAMO DEL MISMO "2019-2023"
CORANTIOQUIA

CUENCA	TRAMO	NOMBRE O RAZON SOCIAL	PREDIO	LINEA BASE		META DBOS (Kg/año)					META SST (Kg/año)				
				DBOS (Kg/año)	SST (Kg/año)	2019	2020	2021	2022	2023	2019	2020	2021	2022	2023
Q. LA OCA	1	NORKIS DEL CARMEN PINEDA GONZÁLEZ	PARCELA EL BRILLANTE VIA A SEGOVIA	62	218	62	62	62	62	62	218	218	218	218	218
Q. LA OCA	1	LUIS ONOFRE ATENCIA	EDS EL CARMEN	701	537	175	175	175	175	175	146	146	146	146	146
Q. LA OCA - TRAMO 1				233,180	171,477	26,600	22,425	18,161	13,805	9,357	16,124	13,971	11,771	9,524	7,230
Q. LA OCA	2	MUNICIPIO DE ZARAGOZA	ZONA URBANA, ALCANTARILLADO MUNICIPAL	28,765	12,225	22,642	24,850	27,100	29,394	31,732	86,040	94,429	27,100	29,394	31,732
Q. LA OCA - TRAMO 2				28,765	12,225	22,642	24,850	27,100	29,394	31,732	86,040	94,429	27,100	29,394	31,732
Q. LA PALMICHALA	2	MUNICIPIO DE VALPARAISO	USUARIOS SIN ALCANTARILLADO	7,739	6,139	8,022	8,088	8,153	8,221	8,288	6,364	6,416	6,468	6,522	6,575
Q. LA PALMICHALA	2	MUNICIPIO DE VALPARAISO	ALCANTARILLADO MUNICIPAL	6,983	3,980	10,577	10,663	10,750	10,839	10,928	10,491	10,577	10,663	10,752	10,840
Q. LA PALMICHALA - TRAMO 2				14,722	10,119	18,599	18,751	18,903	19,060	19,217	16,855	16,993	17,131	17,273	17,415
Q. LA PEINADA	2	MUNICIPIO DE TAMESIS	USUARIOS SIN ALCANTARILLADO	546	433	3,516	2,814	2,814	1,759	1,759	2,790	2,232	2,232	1,395	1,396
Q. LA PEINADA - TRAMO 2				546	433	3,516	2,814	2,814	1,759	1,759	2,790	2,232	2,232	1,395	1,396
Q. LA SAPERA	2	MUNICIPIO DE ANZA	ALCANTARILLADO MUNICIPAL	10,541	3,647	12,463	12,512	6,650	6,666	6,676	4,312	4,329	3,477	3,485	3,490
Q. LA SAPERA	2	MUNICIPIO DE ANZA	USUARIOS SIN ALCANTARILLADO	20,496	20,496	2,095	2,103	-	-	-	2,095	2,103	-	-	-
Q. LA SAPERA - TRAMO 2				31,037	24,143	14,558	14,614	6,650	6,666	6,676	6,407	6,432	3,477	3,485	3,490
Q. LA SOPETRANA	2	MUNICIPIO DE SOPETRAN	CORREGIMIENTO MONTEGRANDE	270	270	29	29	29	29	29	29	29	29	29	29
Q. LA SOPETRANA - TRAMO 2				270	270	29	29	29	29	29	29	29	29	29	29
Q. LA SOPETRANA	4	MUNICIPIO DE SOPETRAN	USUARIOS SIN ALCANTARILLADO	39,398	29,409	25,971	25,267	24,531	23,761	22,957	14,177	13,792	13,390	12,970	12,531
Q. LA SOPETRANA - TRAMO 4				39,398	29,409	25,971	25,267	24,531	23,761	22,957	14,177	13,792	13,390	12,970	12,531
Q. LA SOPETRANA	5	MUNICIPIO DE SOPETRAN	CORREGIMIENTO DE CORDOBA	5,400	5,400	583	583	583	583	583	583	583	583	583	583
Q. LA SOPETRANA	5	AGUAS REGIONALES EPM S.A. E.S.P.	ALCANTARILLADO MUNICIPAL	95,379	53,370	176,248	181,593	187,062	192,659	198,387	96,207	99,124	102,109	105,165	108,291
Q. LA SOPETRANA - TRAMO 5				100,779	58,770	176,832	182,176	187,645	193,242	198,970	96,790	99,707	102,693	105,748	108,875
Q. LA SOPETRANA	6	PISCICOLA EL GAITERO S.A.S	SOCIEDAD PISCICOLA EL GAITERO S.A	9,428	20,576	9,428	9,428	9,428	9,428	9,428	19,907	19,907	19,907	19,907	19,907
Q. LA SOPETRANA	6	WILLIAM DE JESÚS ZAPATA CADAVID	PARCELACIÓN HACIENDA REAL, VER EL RODEO, SOPETRAN	4,373	5,179	2,302	2,302	2,302	2,302	2,302	2,302	2,302	2,302	2,302	2,302
Q. LA SOPETRANA	6	WILLIAM DE JESÚS ZAPATA CADAVID	PARCELACIÓN RODEO REAL, VEREDA EL RODEO	11,070	11,070	4,572	4,572	4,572	4,572	4,572	4,572	4,572	4,572	4,572	4,572
Q. LA SOPETRANA	6	CARLOS ARTURO FLÓREZ PIEDRAHITA	EL ENCANTO	34	40	18	18	18	18	18	18	18	18	18	18
Q. LA SOPETRANA	6	MARTA CECILIA MOLINA GONZALEZ	LOS URIBES	22	26	11	11	11	11	11	11	11	11	11	11
Q. LA SOPETRANA - TRAMO 6				24,927	36,890	16,331	16,331	16,331	16,331	16,331	26,810	26,810	26,810	26,810	26,810
Q. LA TAQUE	2	MUNICIPIO DE TOLEDO	ALCANTARILLADO MUNICIPAL	15,052	9,433	5,124	5,174	5,227	5,280	5,333	5,124	5,174	5,227	5,280	5,333
Q. LA TAQUE - TRAMO 2				15,052	9,433	5,124	5,174	5,227	5,280	5,333	5,124	5,174	5,227	5,280	5,333

1812 - 554

METAS INDIVIDUALES Y GRUPALES DE CARGA CONTAMINANTE A CUERPO DE AGUA O TRAMO DEL MISMO "2019-2023"
CORANTIOQUIA

CUENCA	TRAMO	NOMBRE O RAZON SOCIAL	PREDIO	LINEA BASE		META DBOS (Kg/año)					META SST (Kg/año)				
				DBOS (Kg/año)	SST (Kg/año)	2019	2020	2021	2022	2023	2019	2020	2021	2022	2023
Q. LA TESORERA	2	CONTINENTAL GOLD LIMITED SUCURSAL COLOMBIA	HIGABRA	350	194	350	350	350	350	350	350	350	350	350	350
Q. LA TESORERA	2	CONTINENTAL GOLD LIMITED SUCURSAL COLOMBIA	TÚNEL HIGABRA	38,880	38,880	38,880	38,880	38,880	38,880	38,880	38,880	38,880	38,880	38,880	38,880
Q. LA TESORERA	2	CONTINENTAL GOLD LIMITED SUCURSAL COLOMBIA	TESORERO	1,166	648	3,732	3,732	3,732	3,732	3,732	3,732	3,732	3,732	3,732	3,732
Q. LA TESORERA - TRAMO 2				40,396	39,722	42,962	42,962	42,962	42,962	42,962	42,962	42,962	42,962	42,962	42,962
Q. LA VÍBORA	2	ACUEDUCTOS Y ALCANTARILLADOS SOSTENIBLES A.A.S. S.A. E.S.P.	ALCANTARILLADO MUNICIPAL	167,568	104,726	114,008	110,694	105,094	78,461	78,778	38,053	37,636	35,925	35,358	34,212
Q. LA VÍBORA	2	MUNICIPIO DE AMALFI	CENTRO DE BENEFICIO DE CARNE	143	33	1,407	1,407	1,407	1,407	1,407	703	703	703	703	703
Q. LA VÍBORA	2	MUNICIPIO DE AMALFI	USUARIOS SIN ALCANTARILLADO	9,758	6,411	23,559	24,049	19,736	20,147	15,550	9,260	9,452	7,757	7,919	6,112
Q. LA VÍBORA	2	CALCÁREOS INDUSTRIALES Y AGRÍCOLAS LTDA. - CALINA	CALINA	117	218	1,927	1,927	1,927	1,927	1,927	1,927	1,927	1,927	1,927	1,927
Q. LA VÍBORA - TRAMO 2				177,586	111,388	140,901	138,078	128,164	101,942	97,662	49,944	49,719	46,313	45,907	42,954
Q. LA VIRGEN	1	EJERCITO NACIONAL	BATALLON DE INTELIGENCIA LOCAL N°2	1,800	1,800	364	364	364	364	364	230	230	230	230	230
Q. LA VIRGEN - TRAMO 1				1,800	1,800	364	364	364	364	364	230	230	230	230	230
Q. LA VIRGEN	2	ACUEDUCTOS Y ALCANTARILLADOS SOSTENIBLES A.A.S. S.A. E.S.P.	ALCANTARILLADO MUNICIPAL	92,486	24,874	79,002	80,729	65,486	66,916	68,378	33,636	34,371	30,638	31,307	31,991
Q. LA VIRGEN	2	MUNICIPIO DE ANORI	USUARIOS SIN ALCANTARILLADO	49,774	49,774	48,932	49,998	51,091	-	-	20,833	21,287	21,753	-	-
Q. LA VIRGEN	2	JUAN JOSE ORTIZ SALAZAR	LA CONSTANCIA	7,876	60,643	1,193	1,193	1,469	1,469	1,836	865	865	1,065	1,065	1,331
Q. LA VIRGEN - TRAMO 2				150,136	135,291	129,128	131,921	118,046	68,384	70,214	55,335	56,524	53,455	32,372	33,322
Q. LAS PALMAS	1	CONCESION TUNEL ABURRA-ORIENTE S.A	PEAJE VARIANTE PALMAS	763	1,242	663	663	663	663	663	663	663	663	663	663
Q. LAS PALMAS	1	CORPORACION EDUCATIVA SAGRADO CORAZON MONTEMAYOR	CORPORACION EDUCATIVA SAGRADO CORAZON MONTEMAYOR	181	111	216	216	216	216	216	216	216	216	216	216
Q. LAS PALMAS	1	ESCUELA DE INGENIERIA DE ANTIOQUIA	ESCUELA DE INGENIERIA DE ANTIOQUIA	142	74	609	609	609	609	609	609	609	609	609	609
Q. LAS PALMAS	1	ALIANZA FIDUCIARIA(PARCELACION BELLATERRA)	PARCELACIÓN BELLATERRA	3,079	3,079	3,079	3,079	3,079	3,079	3,079	3,079	3,079	3,079	3,079	3,079
Q. LAS PALMAS	1	AGROPECUARIA COMPAJAS LONDOÑO Y CIA S.C.S.	PARCELACIÓN VIENTO VERDE	700	420	700	700	700	700	700	420	420	420	420	420
Q. LAS PALMAS	1	MARIA CLARA Y OTROS RESTREPO FERNANDEZ	NO 965	140	140	140	140	140	140	140	140	140	140	140	140
Q. LAS PALMAS	1	PROMOTORA BRACAMONTE	PREDIO NO .472	2,009	2,379	1,058	1,058	1,058	1,058	1,058	1,058	1,058	1,058	1,058	1,058
Q. LAS PALMAS - TRAMO 1				7,015	7,446	6,465	6,465	6,465	6,465	6,465	6,185	6,185	6,185	6,185	6,185
Q. LAS PALMAS	2	INDIANA MALL PH ANTES CONSTRUCTORA MACADAMIA S.A	CONSTRUCTORA MACADAMIA S.A	22,655	5,467	1,785	1,785	1,785	1,785	1,785	1,785	1,785	1,785	1,785	1,785
Q. LAS PALMAS	2	CORPORACION COLEGIO CRISTOBAL COLON THE COLUMBUS SCHOOL	COLEGIO CRISTOBAL COLON	1,078	559	1,078	1,078	1,078	1,078	1,078	559	559	559	559	559
Q. LAS PALMAS	2	COLEGIO FONTAN	KM 17 VIA LAS PALMAS	70	31	70	70	70	70	70	31	31	31	31	31
Q. LAS PALMAS	2	MARTA NELLY BLANDON RESTREPO (RESTAURANTE SANCHO PAISA)	VEREDA LAS PALMAS - GLORIETA LAS PALMAS	1,440	452	282	287	293	299	305	282	287	293	299	305
Q. LAS PALMAS	2	CORPORACION HORIZONS INSTITUTE (PARCELACIÓN LEMONT)	CORPORACION HORIZONS INSTITUTE (ARQUITECTURA Y CONCRETO-PARCELACIÓN LEMONT-MALL VIVA)	3,165	3,061	3,165	3,165	3,165	3,165	3,165	3,061	3,061	3,061	3,061	3,061

METAS INDIVIDUALES Y GRUPALES DE CARGA CONTAMINANTE A CUERPO DE AGUA O TRAMO DEL MISMO "2019-2023"
CORANTIOQUIA

CUENCA	TRAMO	NOMBRE O RAZON SOCIAL	PREDIO	LINEA BASE		META DBOS (Kg/año)					META SST (Kg/año)				
				DBOS (Kg/año)	SST (Kg/año)	2019	2020	2021	2022	2023	2019	2020	2021	2022	2023
Q. LAS PALMAS	2	PARCELACION PRADO LARGO	PARCELACION PRADO LARGO	519	390	519	519	519	519	519	390	390	390	390	390
Q. LAS PALMAS	2	ARQUITECTURA Y COCRETO(PRYECTO PLAZA PAKITA)	PROYECTO PLAZAPAKITA	2,809	3,277	980	980	980	980	980	980	980	980	980	980
Q. LAS PALMAS	2	UNIDAD CAMPESTRE-PARCELACIÓN ALDEA PALMA VERDE	UNIDAD CAMPESTRE-PARCELACIÓN ALDEA PALMA VERDE	661	330	504	504	504	504	504	330	330	330	330	330
Q. LAS PALMAS	2	JORGE ALONSO MORALES GOMEZ	PARCELACION BOSQUES DE BAVARIA	1,891	2,239	995	995	995	995	995	995	995	995	995	995
Q. LAS PALMAS - TRAMO 2				34,286	15,806	9,377	9,383	9,388	9,394	9,400	8,412	8,418	8,424	8,429	8,435
Q. MAGALLO	1	COLEGIO DE JESUS SOCIEDAD JURIDICA	EL LICEO	615	72	11	11	11	11	11	2	2	2	2	2
Q. MAGALLO	1	BEATRIZ ELENA VELEZ RESTREPO	EL TEJAR	8,250	2,250	5	5	5	5	5	3	3	3	3	3
Q. MAGALLO	1	EMPRESAS PUBLICAS MUNICIPALES DE CONCORDIA E.S.P.	ALCANTARILLADO MUNICIPAL	32,758	19,319	54,813	54,519	56,365	34,995	35,471	46,306	46,058	47,618	27,294	27,665
Q. MAGALLO	1	FEDERICO DE JESUS SALAZAR CAICEDO	FINCA LA PONDEROSA	771	90	14	14	14	14	14	2	2	2	2	2
Q. MAGALLO	1	GABRIEL JAIME VASQUEZ ACEVEDO	FINCA LA GILMA	617	72	22	22	22	22	22	4	4	4	4	4
Q. MAGALLO	1	GABRIEL JAIME VASQUEZ ACEVEDO	FINCA EL VATICANO	617	72	4	4	4	4	4	1	1	1	1	1
Q. MAGALLO	1	OLGA INES ROJAS	FINCA EL REFUGIO	792	216	58	58	58	58	58	10	10	10	10	10
Q. MAGALLO	1	GUILLERMO PALACIO PALACIO	FINCA EL CHAPARRAL	585	130	18	18	18	18	18	3	3	3	3	3
Q. MAGALLO	1	INVERSIONES BALSORA S.A.	FINCA VILLA LUZ Y OTRAS	23,452	2,736	9	9	9	9	9	6	6	6	6	6
Q. MAGALLO	1	JAEL DE JESUS LOAIZA DE ARDILA	LA TRINIDAD	1,085	127	19	19	19	19	19	3	3	3	3	3
Q. MAGALLO	1	JAIRD SALGARRIAGA TORO	FINCA EL PARAISO	990	116	33	33	54	54	54	6	6	9	9	9
Q. MAGALLO	1	MUNICIPIO DE CONCORDIA	USUARIOS SIN ALCANTARILLADO	735	930	3,591	2,427	1,205	-	-	3,522	2,380	1,182	-	-
Q. MAGALLO	1	NELSON DE JESÚS GONZÁLEZ GONZÁLEZ	LA MANGUITA, VEREDA PUEBLO RICO	1,891	221	5	5	5	5	5	3	3	3	3	3
Q. MAGALLO	1	ASOCIACION SOCIEDAD SAN VICENTE DE PAOL CONFERENCIA SAN FRANCISCO DE ASIS DE CONCORDIA ANTIOQUIA	CONSTRUCCIÓN VIVIENDAS BARRIO SALAZAR	591	700	148	148	148	148	148	93	93	93	93	93
Q. MAGALLO - TRAMO 1				73,751	27,049	58,749	57,290	57,937	35,361	35,837	49,966	48,575	48,941	27,435	27,806
Q. MAGALLO	2	ALIRIO VILLEGAS SILDARRIAGA	LA FERIA	1,760	480	129	129	129	129	129	23	23	23	23	23
Q. MAGALLO	2	AUGUSTO RESTREPO PALACIO	ALEJANDRA	600	288	52	52	52	52	52	9	9	9	9	9
Q. MAGALLO	2	MAGNOLIA GONZÁLEZ DE CORREA	EL TESORO	900	432	12	12	12	12	12	2	2	2	2	2
Q. MAGALLO	2	FERNANDO DE JESUS ARDILA VARGAS	LA GRANJA	1,350	648	116	116	116	116	116	20	20	20	20	20
Q. MAGALLO	2	FRANCISCO GUSTAVO MAYA RESTREPO	MAGALLANES	617	72	11	11	11	11	11	2	2	2	2	2
Q. MAGALLO	2	HECTOR DE JESUS PALACIO RUIZ	LA ESPERANZA	21,805	2,544	11	11	11	11	11	2	2	2	2	2
Q. MAGALLO	2	JHON JAIRD PELAEZ QUINTERO	FINCA LA CUELGA	572	156	42	42	42	42	42	7	7	7	7	7
Q. MAGALLO	2	HUGO SANCHEZ GOMEZ	PLATANILLAL - SUCESION SANCHEZ ORTIZ	3,145	367	111	111	111	111	111	19	19	19	19	19

1012-554

METAS INDIVIDUALES Y GRUPALES DE CARGA CONTAMINANTE A CUERPO DE AGUA O TRAMO DEL MISMO "2019-2023"
CORANTIDQUIA

CUENCA	TRAMO	NOMBRE O RAZON SOCIAL	PREDIO	LINEA BASE		META DBOS (Kg/año)					META SST (Kg/año)				
				DBOS (Kg/año)	SST (Kg/año)	2019	2020	2021	2022	2023	2019	2020	2021	2022	2023
Q. MAGALLO	2	JAVIER RESTREPO PALACIO	LA FALDA	4,088	1,962	353	353	353	353	353	61	61	61	61	61
Q. MAGALLO	2	JOSE OCTAVIO ESTRADA VARGAS	LA PONDEROSA	863	414	74	74	74	74	74	13	13	13	13	13
Q. MAGALLO	2	JOSE VICENTE MUÑOZ OSPINA	LA ESMERALDA - LA CRUZ	1,958	534	144	144	144	144	144	25	25	25	25	25
Q. MAGALLO	2	JUAN DAVID BUSTAMANTE LONDOÑO	FINCA EL CAIRO	771	90	14	14	14	14	14	2	2	2	2	2
Q. MAGALLO	2	RAFAEL GARCÉS Y LUIS ENRIQUE FERNANDEZ VELEZ	FINCA EL PLACER	2,298	575	33	33	72	72	72	6	6	13	13	13
Q. MAGALLO	2	MUNICIPIO DE CONCORDIA	CENTRO DE BENEFICIO DE CARNE	735	930	310	310	310	310	310	103	103	103	103	103
Q. MAGALLO	2	CARLOS ADOLGO GONZALEZ ESCOBAR	FINCA MIRADEROS	1,493	174	27	27	27	27	27	5	5	5	5	5
Q. MAGALLO	2	MARTHA HERNANDEZ	FINCA SACATIN	16,199	1,890	3	3	3	3	3	2	2	2	2	2
Q. MAGALLO	2	CENTRAL HIDROELECTRICA CONCORDIA S.A.S E.S.P	LA PLANTA	591	700	148	148	148	148	148	93	93	93	93	93
Q. MAGALLO	2	LUIS GUILLERMO GAVIRIA OSORNO	EL PLACER, VEREDA SANTA RITA	1,500	175	27	27	27	27	27	5	5	5	5	5
Q. MAGALLO	2	JOSE LUIS POSADA LONDONO	FINCA CAÑAGUANTE	32	32	7	7	7	7	7	4	4	4	4	4
Q. MAGALLO - TRAMO 2				61,278	12,462	1,623	1,623	1,662	1,662	1,662	404	404	411	411	411
Q. MAGALLO	3	ALBERTO FLOREZ	LA PALOMERA	1,440	360	270	270	270	270	270	144	144	144	144	144
Q. MAGALLO	3	ANTONIO JOSE TOBON	LLANADAS	576	144	108	108	108	108	108	58	58	58	58	58
Q. MAGALLO	3	INVERSIONES BALSORA S.A.	LA LOMA-LLANADAS Y OTRAS	10,028	1,170	529	529	529	529	529	282	282	282	282	282
Q. MAGALLO - TRAMO 3				12,043	1,674	907	907	907	907	907	484	484	484	484	484
Q. MAGALLO	4	GARLEMA S. A.	LOMA HORIZONTE	1,132	132	71	71	71	71	71	38	38	38	38	38
Q. MAGALLO	4	LUCIA FABIOLA FERNANDEZ POSADA	FINCA SABANALARGA	4,180	1,140	1,069	1,069	1,069	1,069	1,069	570	570	570	570	570
Q. MAGALLO	4	HUGO ALBERTO AGUIRRE CALLE	RANCHO GRANDE	1,140	133	71	71	71	71	71	38	38	38	38	38
Q. MAGALLO	4	JORGE ENRIQUE RESTREPO GONZALEZ	EL DESQUITE	150	72	45	45	45	45	45	24	24	24	24	24
Q. MAGALLO	4	SILVIO DE JESUS LOPEZ COLORADO	LA PASCUA (LA LIMONA)	950	456	285	285	285	285	285	152	152	152	152	152
Q. MAGALLO	4	ACCRESO S.A.S	LA BAGATELA	674	798	355	355	355	355	355	355	355	355	355	355
Q. MAGALLO - TRAMO 4				8,226	2,731	1,895	1,895	1,895	1,895	1,895	1,176	1,176	1,176	1,176	1,176
Q. MAGALLO	6	CARLOS ALBERTO FERNANDEZ PALACIO	LA MESETA	216	54	40	40	40	40	40	22	22	22	22	22
Q. MAGALLO	6	SOCIEDAD TIERRA CAFETERA S.A.S	SANTA ELENA	2,362	1,134	709	709	709	709	709	378	378	378	378	378
Q. MAGALLO	6	HUGO ALBERTO ARIAS VELEZ	LA HOLANDA	413	198	124	124	124	124	124	66	66	66	66	66
Q. MAGALLO	6	ROSA CECILIA MESA GONZALEZ	LA ESPERANZA	1,851	216	116	116	116	116	116	62	62	62	62	62
Q. MAGALLO	6	JORGE MORENO HERNANDEZ	N.N.-LA ILUSION	216	54	40	40	40	40	40	22	22	22	22	22

METAS INDIVIDUALES Y GRUPALES DE CARGA CONTAMINANTE A CUERPO DE AGUA O TRAMO DEL MISMO "2019-2023"
CORANTIOQUIA

CUENCA	TRAMO	NOMBRE O RAZON SOCIAL	PREDIO	LINEA BASE		META DBOS (Kg/año)					META SST (Kg/año)				
				DBOS (Kg/año)	SST (Kg/año)	2019	2020	2021	2022	2023	2019	2020	2021	2022	2023
Q. MAGALLO	6	LUIS ANTONIO BOLIVAR YEPES	LA PRIMAVERA	455	53	28	28	28	28	28	15	15	15	15	15
Q. MAGALLO	6	LUIS MARIANO CARTAGENA FLOREZ	FINCA SANTA ELENA Y LA LINDA	771	90	48	48	48	48	48	26	26	26	26	26
Q. MAGALLO	6	NELCY DE JESUS ESCOBAR ORTIZ	LA CHIMENEA	297	74	56	56	56	56	56	30	30	30	30	30
Q. MAGALLO	6	RAFAEL ANTONIO CHAVARRIAGA MEJIA	LA ESPERANZA	1,680	420	315	315	315	315	315	168	168	168	168	168
Q. MAGALLO	6	SOCIEDAD S.A.S CRITERIO LEGAL	SAMARIA	5,715	1,270	595	595	595	595	595	318	318	318	318	318
Q. MAGALLO	6	INVERSIONES BALSORA S.A.	FINCA SANTA MONICA	8,629	1,007	502	502	502	502	502	268	268	268	268	268
Q. MAGALLO	6	EGIDIO ARIAS RESTREPO	LA HOLANDA	525	252	158	158	158	158	158	84	84	84	84	84
Q. MAGALLO	6	ALEXANDER ALONSO ARIAS GONZALEZ	LA HOLANDA	525	252	158	158	158	158	158	84	84	84	84	84
Q. MAGALLO	6	LUIS CARLOS ARIAS VELEZ	LA HOLANDA	525	252	158	158	158	158	158	84	84	84	84	84
Q. MAGALLO	6	LUIS NORBERTO ARENAS LOPEZ	LA HOLANDA	388	186	124	124	124	124	124	66	66	66	66	66
Q. MAGALLO - TRAMO 6				24,569	5,512	3,170	3,170	3,170	3,170	3,170	1,691	1,691	1,691	1,691	1,691
Q. NIQUIA	2	EMPRESA DE SERVICIOS PUBLICOS DOMICILIARIOS DEL MUNICIPIO DE SABANALARGA S.A.	ALCANTARILLADO MUNICIPAL	43,356	37,247	49,360	31,383	14,279	15,287	16,323	37,630	23,925	14,312	15,323	16,361
Q. NIQUIA	2	MUNICIPIO DE SABANALARGA	USUARIOS SIN ALCANTARILLADO	8,418	7,232	5,952	4,543	3,082	1,568	-	4,538	3,463	2,350	1,196	-
Q. NIQUIA - TRAMO 2				51,773	44,479	55,312	35,926	17,361	16,855	16,323	42,168	27,389	16,662	16,518	16,361
Q. REMANGO	1	EMPRESA DE SERVICIOS PUBLICOS DOMICILIARIOS DE BURITICA S.A.E.S.P. "SERBURITICA S.A. E.S.P."	ALCANTARILLADO MUNICIPAL	48,704	51,773	32,059	32,460	6,143	6,224	2,102	25,208	25,523	6,143	6,224	2,102
Q. REMANGO - TRAMO 1				48,704	51,773	32,059	32,460	6,143	6,224	2,102	25,208	25,523	6,143	6,224	2,102
Q. REMANGO	2	MUNICIPIO DE BURITICA	CORREGIMIENTO GUARCO	3,546	3,546	766	766	766	766	766	766	766	766	766	766
Q. REMANGO	2	MUNICIPIO DE BURITICA	CORREGIMIENTO TABACAL	6,390	6,390	1,288	1,288	1,288	1,288	1,288	1,288	1,288	1,288	1,288	1,288
Q. REMANGO	2	MUNICIPIO DE BURITICA	USUARIOS SIN ALCANTARILLADO	6,358	6,758	1,921	1,945	1,971	1,998	2,024	1,142	1,157	1,172	1,188	1,203
Q. REMANGO - TRAMO 2				16,294	16,694	3,975	3,999	4,025	4,051	4,077	3,196	3,210	3,226	3,241	3,257
Q. SABALETAS	2	MUNICIPIO DE MONTEBELLO	ALCANTARILLADO MUNICIPAL	9,574	3,985	6,630	6,649	6,707	6,740	6,762	2,988	3,003	3,039	3,064	3,080
Q. SABALETAS	2	MUNICIPIO DE MONTEBELLO	USUARIOS SIN ALCANTARILLADO	1,262	501	584	467	293	117	-	232	185	116	47	-
Q. SABALETAS	2	ORO MOLIDO S.A.	EL TABLAZO	4,964	579	205	188	258	242	299	109	100	138	129	160
Q. SABALETAS	2	CAFÉ LOS ALPES	CAFÉ LOS ALPES	4,698	548	11	11	11	11	11	11	11	11	11	11
Q. SABALETAS	2	INVERSIONES LOMA VERDE	INVERSIONES LOMA VERDE	6,450	752	291	353	384	413	450	155	188	205	220	240
Q. SABALETAS	2	OPERADORES DE SERVICIOS S. A. E. S. P.	ALCANTARILLADO MUNICIPAL	101,688	77,736	166,069	162,241	154,273	144,879	135,205	124,769	121,893	115,906	108,849	101,580
Q. SABALETAS - TRAMO 2				128,636	84,102	173,789	169,908	161,926	152,402	142,727	128,264	125,381	119,415	112,320	105,072
Q. SACATIN	1	AGUAS DE MACEO S.A. E.S.P	ALCANTARILLADO MUNICIPAL	12,016	15,703	9,168	9,119	9,077	9,030	8,982	9,168	9,119	9,077	9,030	8,982

1012-554

**METAS INDIVIDUALES Y GRUPALES DE CARGA CONTAMINANTE A CUERPO DE AGUA O TRAMO DEL MISMO "2019-2023"
CORANTIOQUIA**

CUENCA	TRAMO	NOMBRE O RAZON SOCIAL	PREDIO	LINEA BASE		META DBOS (Kg/año)					META SST (Kg/año)				
				DBOS (Kg/año)	SST (Kg/año)	2019	2020	2021	2022	2023	2019	2020	2021	2022	2023
Q. SACATIN - TRAMO 1				12,016	15,703	9,168	9,119	9,077	9,030	8,982	9,168	9,119	9,077	9,030	8,982
Q. SACATIN	2	SOREDIS SUAREZ	SOREDIS SUAREZ	281	281	1,142	1,142	1,142	1,142	1,142	1,142	1,142	1,142	1,142	
Q. SACATIN - TRAMO 2				281	281	1,142	1,142	1,142	1,142	1,142	1,142	1,142	1,142	1,142	
Q. SAN ANTONIO	2	EMPRESA DE SERVICIOS PÚBLICOS DOMICILIARIOS DE TÁMESIS E.S.P. S.A.S.	ALCANTARILLADO MUNICIPAL	16,974	16,974	15,553	15,899	15,748	16,261	16,105	15,307	15,647	15,559	16,066	
Q. SAN ANTONIO	2	MUNICIPIO DE TAMESIS	USUARIOS SIN ALCANTARILLADO	4,910	3,895	1,172	938	938	586	586	930	744	744	465	
Q. SAN ANTONIO	2	LEONIDAS ANTONIO PARRA CADAVID	CAJA DE ORD	270	60	28	28	28	28	28	15	15	15	15	
Q. SAN ANTONIO - TRAMO 2				22,155	20,929	16,754	16,865	16,714	16,876	16,719	16,252	16,406	16,318	16,546	16,455
Q. SAN MATEO	1	ARGIRO DE JESUS VARGAS RIVERA	LA FORTUNA	500	240	93	93	93	93	93	14	14	14	14	
Q. SAN MATEO - TRAMO 1				500	240	93	93	93	93	93	93	14	14	14	14
Q. SAN MATEO	2	EUCARIO TABARES SEPULVEDA	LOS NARANJOS -GATO NEGRO	306	68	32	32	32	32	32	3	3	3	3	
Q. SAN MATEO	2	GABRIEL JAIME ARANGO MEJIA	LA AZULEJA	2,687	1,290	806	806	806	806	806	77	77	77	77	
Q. SAN MATEO	2	GERMÁN DE JESUS JIMENES HERNANDEZ	LA GRACIELA	1,080	126	67	67	67	67	67	6	6	6	6	
Q. SAN MATEO	2	HECTOR SOLANO GARRO VARGAS	LAS SALINAS	649	177	103	103	103	103	103	16	16	16	16	
Q. SAN MATEO	2	HUGO ALDEMAR URREGO VARGAS	LA FLORECITA (BELALCAZAR)	1,296	324	149	149	149	149	149	23	23	23	23	
Q. SAN MATEO	2	HUMBERTO DE JESUS VARGAS RIVERA	LA IRACALA - ARGENTINA	1,162	258	75	75	75	75	75	12	12	12	12	
Q. SAN MATEO	2	RICARDO ALDEMAR URREGO BETANCUR	LA ESPERANZA	771	90	30	30	30	30	30	16	16	16	16	
Q. SAN MATEO	2	LUIS ALBEIRO HOLGUIN VELASQUEZ	LLANO BONITO	782	174	51	51	51	51	51	8	8	8	8	
Q. SAN MATEO	2	LUZ CECILIA VASQUEZ RUIZ	EL CEDRITO	1,400	672	260	260	260	260	260	40	40	40	40	
Q. SAN MATEO	2	ORLANDO DE JESUS SEGURO JIMENEZ	VERSALLES	771	90	16	16	16	16	16	2	2	2	2	
Q. SAN MATEO	2	OSCAR VELEZ RUIZ	LA FORTUNA	2,322	516	42	42	42	42	42	6	6	6	6	
Q. SAN MATEO	2	ARTURO DE JESUS SERNA VARGAS	BELALCAZAR	2,006	234	78	78	78	78	78	12	12	12	12	
Q. SAN MATEO - TRAMO 2				15,233	4,019	1,709	1,709	1,709	1,709	1,709	1,709	222	222	222	222
Q. SAN MATEO	3	LEONARDO POSADA ARANGO	PROVENZA	1,377	306	65	65	65	65	65	10	10	10	10	
Q. SAN MATEO - TRAMO 3				1,377	306	65	65	65	65	65	65	10	10	10	10
Q. SAN MATEO	4	EDWAR ESTEBAN PIEDRAHITA BEDOYA	EL MANGON	2,468	288	154	154	154	154	154	82	82	82	82	
Q. SAN MATEO	4	JUAN JAIR VARGAS	LA ILUSIÓN	1,568	392	180	180	116	110	116	96	96	62	59	
Q. SAN MATEO	4	ALEJANDRO RESTREPO CARDONA	LA REINA	1,512	378	284	284	284	284	284	151	151	151	151	
Q. SAN MATEO	4	ALIRIO DE JESUS JIMÉNEZ HERNANDEZ	LA PORFIA	771	90	48	48	48	48	48	26	26	26	26	

METAS INDIVIDUALES Y GRUPALES DE CARGA CONTAMINANTE A CUERPO DE AGUA O TRAMO DEL MISMO "2019-2023"
CORANTIOQUIA

CUENCA	TRAMO	NOMBRE O RAZON SOCIAL	PREDIO	LÍNEA BASE		META DBOS (Kg/año)					META SST (Kg/año)				
				DBOS (Kg/año)	SST (Kg/año)	2019	2020	2021	2022	2023	2019	2020	2021	2022	2023
Q. SAN MATEO	4	ANIBAL VELEZ OSORIO	FINCA LA AZULEJA	771	90	48	48	48	48	48	26	26	26	26	26
Q. SAN MATEO	4	ANIBAL VELEZ OSORIO	FINCA LA SUCRE	771	90	48	48	48	48	48	26	26	26	26	26
Q. SAN MATEO	4	ARGIRO MUÑOZ RUIZ	LA LLORDNA	617	72	30	30	30	30	30	16	16	16	16	16
Q. SAN MATEO	4	AURA PATRICIA RUIZ POSADA	EL PORVENIR	1,144	312	293	293	293	293	293	156	156	156	156	156
Q. SAN MATEO	4	BAYARDO ALONSO PIEDRAHITA HURTADO	VILLA LUZ	973	114	58	58	58	58	58	31	31	31	31	31
Q. SAN MATEO	4	BAYARDO VELEZ YEPES	FINCA LA PRIMAVERA	24,354	5,412	204	186	76	79	82	109	99	40	42	44
Q. SAN MATEO	4	SERGIO LEANDRO CASTILLO VELEZ	LUCITANIA	1,080	126	39	39	39	42	42	21	21	21	23	23
Q. SAN MATEO	4	DIEGO FERNANDO FRANCO ARANGO	EL RECREO	4,125	1,980	1,237	1,237	1,237	1,237	1,237	660	660	660	660	660
Q. SAN MATEO	4	EMPRESAS PÚBLICAS MUNICIPALES DE BETULIA	ALCANTARILLADO MUNICIPAL	26,962	21,244	23,704	24,801	25,660	26,546	27,170	19,664	20,573	21,286	22,022	22,539
Q. SAN MATEO	4	JULIO CESAR ARANGO LONDOÑO	LOS CHORROS (AHORA EL REPOSO)	11,418	3,114	619	619	169	169	169	330	330	90	90	90
Q. SAN MATEO	4	FABIOLA RESTREPO VIUDA DE SUAREZ	EL OSO	11,472	2,868	201	201	201	201	201	107	107	107	107	107
Q. SAN MATEO	4	CESAR AUGUSTO VARGAS GONZALEZ	LA ESTUFA	35,829	4,180	482	482	4,725	4,725	4,725	257	257	2,520	2,520	2,520
Q. SAN MATEO	4	GABRIEL SALDARRIAGA ARANGO	AGUACATAL	16,091	3,576	141	141	141	141	141	75	75	75	75	75
Q. SAN MATEO	4	GABRIEL ARCANGEL MEJÍA CARO	EL LEONCITO	770	210	197	197	197	197	197	105	105	105	105	105
Q. SAN MATEO	4	GABRIEL EDUARDO TRUJILLO ARANGO	SANTA RITA	2,050	984	32	32	32	32	32	17	17	17	17	17
Q. SAN MATEO	4	GABRIEL JAIME LONDOÑO BOLIVAR	EL BOSQUE	2,940	735	746	746	484	484	484	398	398	258	258	258
Q. SAN MATEO	4	GABRIEL JAIME LONDOÑO BOLIVAR	LA FLORIDITA	2,940	735	257	257	163	163	163	137	137	87	87	87
Q. SAN MATEO	4	GABRIEL JAIME LONDOÑO BOLIVAR	LA FORTUNA - SUCESION LONDOÑO	2,940	735	309	309	197	197	197	165	165	105	105	105
Q. SAN MATEO	4	GERMAN TRUJILLO ARANGO	VALDIVIA PRIMAVERAL	4,417	515	64	64	64	64	64	34	34	34	34	34
Q. SAN MATEO	4	GERMAN TRUJILLO ARANGO	FINCA LA PALESTINA	1,170	136	73	73	73	73	73	39	39	39	39	39
Q. SAN MATEO	4	GERMAN TRUJILLO ARANGO	SANTA FE	1,866	218	230	230	1,260	1,260	1,260	122	122	672	672	672
Q. SAN MATEO	4	GLORIA CONSUELO RESTREPO JARAMILLO	FINCA CHORRO BLANCO	1,650	792	495	495	495	495	495	264	264	264	264	264
Q. SAN MATEO	4	HECTOR MUÑOZ TRUJILLO	LOS ALMENDROS	771	90	48	48	48	48	48	26	26	26	26	26
Q. SAN MATEO	4	HECTOR RAUL ARANGO HURTADO	LA CLARA	540	63	34	34	34	34	34	18	18	18	18	18
Q. SAN MATEO	4	HECTOR RAUL MEJIA	EL AGUACATAL	6,634	774	70	70	70	70	70	37	37	37	37	37
Q. SAN MATEO	4	ARBAY DE JESUS CARTAGENA VARGAS	VALLEDALES	720	180	135	135	135	135	135	72	72	72	72	72
Q. SAN MATEO	4	HUMBERTO DE JESUS PIEDRAHITA HURTADO	CHORRO BONITO	1,080	126	67	67	67	67	67	36	36	36	36	36
Q. SAN MATEO	4	JAIME BEDOYA ARANGO	ARENALES	4,800	2,304	1,440	1,440	1,440	1,440	1,440	768	768	768	768	768

1812-554

METAS INDIVIDUALES Y GRUPALES DE CARGA CONTAMINANTE A CUERPO DE AGUA O TRAMO DEL MISMO "2019-2023"
CORANTIOQUIA

CUENCA	TRAMO	NOMBRE O RAZON SOCIAL	PREDIO	LÍNEA BASE		META DBOS (Kg/año)					META SST (Kg/año)				
				DBO5 (Kg/año)	SST (Kg/año)	2019	2020	2021	2022	2023	2019	2020	2021	2022	2023
Q. SAN MATEO	4	JAIME BEDOYA ARANGO	BELLAVISTA	1,875	900	563	563	563	563	563	300	300	300	300	300
Q. SAN MATEO	4	JAIME DE JESUS PIEDRAHITA RESTREPO	LA MARTINA	973	114	61	61	61	61	61	32	32	32	32	32
Q. SAN MATEO	4	JAIME IGNACIO PIEDRAHITA HURTADO	LA SUCIA	3,748	3,644	208	208	208	208	208	208	208	208	208	208
Q. SAN MATEO	4	JAIME OSORIO GUTIERREZ	FINCA EL LEON	958	240	180	180	180	180	180	96	96	96	96	96
Q. SAN MATEO	4	JAIRO LONDOÑO ARANGO	LA CIBELES	5,400	630	337	337	337	337	337	180	180	180	180	180
Q. SAN MATEO	4	JESUS ANIBAL HERRERA HERRERA	PATIO BONITO	771	90	48	48	48	48	48	26	26	26	26	26
Q. SAN MATEO	4	JESUS MARIA ESCOBAR RUIZ	LOS NARANJOS	1,304	152	81	81	81	81	81	43	43	43	43	43
Q. SAN MATEO	4	JHON JAIRO CASTILLO	LA CABAÑA	1,842	884	553	553	553	553	553	295	295	295	295	295
Q. SAN MATEO	4	JHON JAIRO LONDOÑO VANEGAS	LA CLARA	600	133	413	413	128	128	128	220	220	68	68	68
Q. SAN MATEO	4	GERMAN AUGUSTO CASTILLO VELEZ	LA HONDURA	617	72	189	180	170	170	171	101	96	91	91	91
Q. SAN MATEO	4	LUIS ALFONSO GARZON ZAPATA	EL YERBAL	1,863	894	559	559	559	559	559	298	298	298	298	298
Q. SAN MATEO	4	JUAN BAUTISTA ABRAHAM POSADA FERNANDEZ	FINCA EL BALCON	1,188	570	356	356	356	356	356	190	190	190	190	190
Q. SAN MATEO	4	JUAN CAMILO LONDOÑO ZAPATA	LA GLORIA	2,208	552	39	39	39	39	39	21	21	21	21	21
Q. SAN MATEO	4	JUAN DIEGO VARELA ZAPATA	FINCA LA GITANA	672	78	31	28	20	20	20	17	15	11	11	11
Q. SAN MATEO	4	LEOCADIO POSADA CORREA	LA FALDA	1,704	199	138	138	124	124	138	73	73	66	66	73
Q. SAN MATEO	4	LEOCADIO POSADA CORREA	EL DIAMANTE	1,891	221	124	134	134	124	124	66	71	71	66	66
Q. SAN MATEO	4	HENRY DE JESUS GOMEZ GONZALEZ	EL PORTON	8,331	972	57	57	57	57	57	31	31	31	31	31
Q. SAN MATEO	4	LEONARDO PIEDRAHITA PIEDRAHITA	LA VIRGEN	4,424	983	193	193	146	90	62	103	103	78	48	33
Q. SAN MATEO	4	LUIS FERNANDO ESCOBAR	SANTA RITA	336	39	39	39	39	39	39	21	21	21	21	21
Q. SAN MATEO	4	LUIS GERMAN SERNA SEGURO	LA HERMOSA	702	156	177	177	177	177	177	94	94	94	94	94
Q. SAN MATEO	4	GABRIEL JAIME LONDOÑO BOLIVAR	LA SUCIA	2,940	735	356	356	225	225	225	190	190	120	120	120
Q. SAN MATEO	4	LUZ MARINA SANCHEZ VALENCIA	LA PAMPITA-CHORRO BLANCO	985	115	96	96	96	96	96	51	51	51	51	51
Q. SAN MATEO	4	LUZ MARY BEDOYA VELEZ	EL PESCADO	5,659	5,502	314	314	314	314	314	314	314	314	314	314
Q. SAN MATEO	4	MANUEL DEL RIO	LOS NARANJOS	351	78	37	37	37	37	37	19	19	19	19	19
Q. SAN MATEO	4	MARIA EDILIA RESTREPO HURTADO	CHORRO BLANCO	2,838	774	726	726	726	726	726	387	387	387	387	387
Q. SAN MATEO	4	MARIA REFUGIO HERRERAINESTROZA	LA OSA O LA UNION	438	210	131	131	131	131	131	70	70	70	70	70
Q. SAN MATEO	4	MARIA VISITACION CORREA SANCHEZ	FINCA EL YERBAL	408	102	77	77	77	77	77	41	41	41	41	41
Q. SAN MATEO	4	MARTHA CECILIA MONTOYA ALVAREZ	RUBICON	1,562	426	399	399	399	399	399	213	213	213	213	213

METAS INDIVIDUALES Y GRUPALES DE CARGA CONTAMINANTE A CUERPO DE AGUA O TRAMO DEL MISMO "2019-2023"
CORANTIOQUIA

CUENCA	TRAMO	NOMBRE O RAZON SOCIAL	PREDIO	LÍNEA BASE		META DBOS (Kg/año)					META SST (Kg/año)				
				DBOS (Kg/año)	SST (Kg/año)	2019	2020	2021	2022	2023	2019	2020	2021	2022	2023
Q. SAN MATEO	4	MUNICIPIO DE BETULIA	USUARIOS SIN ALCANTARILLADO	7,280	4,507	2,960	2,424	2,171	1,904	1,949	2,903	2,377	2,129	1,868	1,912
Q. SAN MATEO	4	NELSON LONDOÑO BRAVO	LA FORTUNA (O EL PORVENIR)	500	240	150	150	150	150	150	80	80	80	80	80
Q. SAN MATEO	4	NICOLAS AUGUSTO PIEDRAHITA HURTADO	LA VIRGEN	3,863	1,854	1,159	1,159	1,159	1,159	1,159	618	618	618	618	618
Q. SAN MATEO	4	NOLBERTO IBARRA CARTAGENA	FINCA POTRERILLO	650	312	195	195	195	195	195	104	104	104	104	104
Q. SAN MATEO	4	NORBERTO DE JESUS LORENZANA MORENO	EL ESTABLO	462	222	139	139	139	139	139	74	74	74	74	74
Q. SAN MATEO	4	OTONIEL DE JESUS HERNANDEZ CORREA	FINCA LA GUADUALA	1,012	486	634	634	232	232	232	338	338	124	124	124
Q. SAN MATEO	4	PEDRO NEL HERRERA HERRERA	LA CABAÑITA	3,072	768	576	576	576	576	576	307	307	307	307	307
Q. SAN MATEO	4	LUZ ALBA CORREA GARRO	FINCA LA ESPERANZA	963	214	100	100	100	100	100	53	53	53	53	53
Q. SAN MATEO	4	RAFAEL ARCANGEL SEPULVEDA HENAO	LA UNION	2,160	252	93	93	93	93	93	50	50	50	50	50
Q. SAN MATEO	4	RAMON ANTONIO LEMA HURTADO	SANTA RITA	2,850	1,368	855	855	855	855	855	456	456	456	456	456
Q. SAN MATEO	4	RAMON ARTURO ALVAREZ ARANGO	FINCA LA FLORESTA	2,468	288	154	154	154	154	154	82	82	82	82	82
Q. SAN MATEO	4	SERGIO BEDOYA ARANGO	EL LLANO	1,500	720	450	450	450	450	450	240	240	240	240	240
Q. SAN MATEO	4	SERGIO LEANDRO CASTILLO VELEZ	CHORRO BLANCO - LA GANGA	1,851	216	57	57	67	67	67	31	31	36	36	36
Q. SAN MATEO	4	WILLIAN VELEZ JIMENEZ	LA GUADUALA	720	180	135	135	135	135	135	72	72	72	72	72
Q. SAN MATEO	4	GERMAN ROJAS HERNANDEZ	FINCA EL TAPAO	2,205	490	230	230	230	230	230	123	123	123	123	123
Q. SAN MATEO	4	CARMEN RESTREPO GUZMAN	FINCA LA LEONA	10,320	2,580	180	180	116	116	116	96	96	62	62	62
Q. SAN MATEO	4	EMANUEL HERRERA HERRERA	FINCA EL GUADUAL	1,543	180	48	50	51	51	52	26	27	27	27	28
Q. SAN MATEO	4	JUAN GUILLERMO JIMÉNEZ HERNÁNDEZ	LAS PALMAS	354	344	20	20	20	20	20	20	20	20	20	20
Q. SAN MATEO	4	JOSE GONZALO TRUJILLO MEJIA	MALVAVISCAL	7,405	864	463	463	463	463	463	247	247	247	247	247
Q. SAN MATEO	4	ELERBAN DE JESUS VELEZ ARANGO	FINCA LA CIBELES	8,590	1,002	537	537	537	537	537	286	286	286	286	286
Q. SAN MATEO	4	GONZALO DE JESUS OQUENDO LONDOÑO	FINCA LLANO GRANDE	926	108	48	48	48	48	48	26	26	26	26	26
Q. SAN MATEO	4	JHON JAIRO LONDOÑO VANEGAS	LA HONDURA	600	150	371	371	240	240	240	198	198	128	128	128
Q. SAN MATEO	4	NORBERTO DE JESUS MORENO RUIZ - FINCA LA MARGARITA	NORBERTO DE JESUS MORENO RUIZ - FINCA LA MARGARITA	313	150	94	94	94	94	94	50	50	50	50	50
Q. SAN MATEO	4	BOMBA VILLA LUZ SAS	PARAJE EL BOSQUE	154	182	81	81	81	81	81	81	81	81	81	81
Q. SAN MATEO	4	GONZALO DE JESUS OQUENDO LONDOÑO	LA TERMINAL	7,355	858	96	96	96	96	96	51	51	51	51	51
Q. SAN MATEO	4	GONZALO DE JESUS OQUENDO LONDOÑO	LA VLDIVIA	2,488	2,419	9	7	7	7	7	9	7	7	7	7
Q. SAN MATEO	4	FRANCISCO ANTONIO IBARRA	FINCA LA FLORIDA	18,068	4,015	1,131	943	1,131	849	1,037	603	503	603	453	553
Q. SAN MATEO - TRAMO 4				323,477	97,357	49,413	49,764	53,660	53,934	54,785	34,995	35,266	37,485	37,775	38,433

METAS INDIVIDUALES Y GRUPALES DE CARGA CONTAMINANTE A CUERPO DE AGUA O TRAMO DEL MISMO "2019-2023"
CÓRANTIOQUIA

CUENCA	TRAMO	NOMBRE O RAZON SOCIAL	PREDIO	LÍNEA BASE		META DBOS (Kg/año)					META SST (Kg/año)				
				DBOS (Kg/año)	SST (Kg/año)	2019	2020	2021	2022	2023	2019	2020	2021	2022	2023
Q. SAN MATEO	5	MARIA DEL CARMEN MONTOYA VILLADA	FINCA LA MARGARITA	405	90	26	26	26	26	26	4	4	4	4	4
Q. SAN MATEO	5	ALONSO ALCARAZ SANTANA	LAS LOMITAS	975	468	293	293	293	293	293	28	28	28	28	28
Q. SAN MATEO	5	DIEGO FRANCO ARANGO	LA VIRGEN	1,063	290	272	272	272	272	272	145	145	145	145	145
Q. SAN MATEO	5	DOMINGO ANTONIO SERNA LAVERDE	LA VIRGEN	1,063	510	319	319	319	319	319	170	170	170	170	170
Q. SAN MATEO - TRAMO 5				3,506	1,358	909	909	909	909	909	347	347	347	347	347
Q. SINIFANA	1	JOHN JAIRO TOBON TOBON	TRUCHERA LA PLAYITA	438	10,514	21,905	21,905	21,905	21,905	21,905	10,952	10,952	10,952	10,952	10,952
Q. SINIFANA - TRAMO 1				438	10,514	21,905	21,905	21,905	21,905	21,905	10,952	10,952	10,952	10,952	10,952
Q. SINIFANA	2	CANTERA SINIFANA LTDA	CANTERA SINIFANA LTDA	13	14,288	194	194	194	194	194	194	194	194	194	194
Q. SINIFANA	2	SPARTA MINERAL S.A.S	MINA NECHI	3,518	6,338	3,527	3,527	3,527	3,527	3,527	2,681	2,681	2,681	2,681	2,681
Q. SINIFANA	2	ANDREA LORENA RAMIREZ (TRUCHERA ALAMEDA)	TRUCHERA ALAMEDA	3,350	8,933	55,832	55,832	55,832	55,832	55,832	8,933	8,933	8,933	8,933	8,933
Q. SINIFANA	2	EMPRESA CARMINALES S.A.	MINA EL BLOQUE	1,879	9,505	2,527	2,527	2,527	2,527	2,527	1,921	1,921	1,921	1,921	1,921
Q. SINIFANA	2	LUIS FERNANDO MUÑOZ VALDERRAMA	LOTE 2-C1 PARCELACION LA BONITA	82	82	91	91	91	91	91	49	49	49	49	49
Q. SINIFANA - TRAMO 2				8,843	39,147	62,171	62,171	62,171	62,171	62,171	13,778	13,778	13,778	13,778	13,778
Q. SINIFANA	4	GABRIEL JOSE TAMAYO GALLEG0	EL AMPARO	2,230	260	76	76	80	83	89	40	40	42	44	47
Q. SINIFANA	4	MARGARITA RAMIREZ NOREÑA	FINCA GUARCITOS/ AVENIDA SANTANDER	41	122	41	41	41	41	41	290	290	290	290	290
Q. SINIFANA	4	MUNICIPIO DE FREDONIA	CORREGIMIENTO DE PALOMOS	5,337	4,815	3,359	3,359	3,359	3,359	3,359	3,359	3,359	3,359	3,359	3,359
Q. SINIFANA	4	MUNICIPIO DE FREDONIA	EL CINCO	2,402	2,167	1,512	1,512	1,512	1,512	1,512	1,512	1,512	1,512	1,512	1,512
Q. SINIFANA	4	ORO MOLIDO S.A.	LA SIERRA	5,400	630	159	153	193	177	221	85	82	103	94	118
Q. SINIFANA	4	ASOCIACION DE USUARIOS DEL MATADERO MPAL. DE FREDONIA	CENTRO DE BENEFICIO DE CARNE	30,612	12,227	728	728	728	728	728	364	364	364	364	364
Q. SINIFANA	4	MUNICIPIO DE FREDONIA	USUARIOS SIN ALCANTARILLADO	7,250	6,540	5,118	5,170	3,958	3,360	3,088	3,270	3,303	2,529	2,146	1,953
Q. SINIFANA	4	OPERADORES DE SERVICIOS S. A. E. S. P.	ALCANTARILLADO MUNICIPAL	45,916	26,420	65,355	66,013	63,047	64,486	64,746	34,609	34,974	34,514	34,413	34,284
Q. SINIFANA	4	OSCAR JULIO DIEZ GARCÍA	LA FLORESTA	90,000	10,500	5,625	5,625	5,625	5,625	5,625	3,000	3,000	3,000	3,000	3,000
Q. SINIFANA - TRAMO 4				189,187	63,681	81,973	82,677	78,543	79,371	79,408	46,529	46,924	45,713	45,224	44,927
Q. SINIFANA	6	ACUEDUCTOS Y ALCANTARILLADOS SOSTENIBLES A.A.S. S.A. E.S.P.	ALCANTARILLADO MUNICIPAL	38,462	13,273	49,726	49,890	52,584	52,486	52,426	39,698	39,829	35,325	35,259	35,218
Q. SINIFANA	6	MUNICIPIO DE VENECIA	USUARIOS SIN ALCANTARILLADO	4,574	2,199	10,079	10,112	-	-	-	7,509	7,534	-	-	-
Q. SINIFANA	6	ALEJANDRO TRUJILLO TRUJILLO Y OTROS	ROSA BLANCA	1,980	1,925	110	110	110	110	110	110	110	110	110	110
Q. SINIFANA - TRAMO 6				45,016	17,397	59,915	60,112	52,694	52,596	52,536	47,317	47,473	35,435	35,369	35,328
Q. SINIFANA	7	ASOCIACION DE USUARIOS ACUEDUCTO Y ALCANTARILLADO CAMILO C.	ALCANTARILLADO CAMILO C.	5,378	5,580	3,639	3,639	3,639	3,639	3,639	2,184	2,184	2,184	2,184	2,184

METAS INDIVIDUALES Y GRUPALES DE CARGA CONTAMINANTE A CUERPO DE AGUA O TRAMO DEL MISMO "2019-2023"
CORANTIOQUIA

CUENCA	TRAMO	NOMBRE O RAZON SOCIAL	PREDIO	LÍNEA BASE		META DBOS (Kg/año)					META SST (Kg/año)				
				DBOS (Kg/año)	SST (Kg/año)	2019	2020	2021	2022	2023	2019	2020	2021	2022	2023
Q. SINIFANA	7	DELFINA MONTOYA CORREA	DELFINA MONTOYA CORREA	440	440	1,120	1,120	1,120	1,120	1,120	400	400	400	400	400
Q. SINIFANA	7	MUNICIPIO DE VENECIA	PALENQUE	7,222	3,471	2,519	2,519	2,519	2,519	2,519	1,512	1,512	1,512	1,512	1,512
Q. SINIFANA	7	MUNICIPIO DE VENECIA	USUARIOS SIN ALCANTARILLADO	4,574	2,199	620	622	-	-	-	462	463	-	-	-
Q. SINIFANA	7	FEDERACIÓN NACIONAL DE CAFETEROS - ESTACIÓN EXPERIMENTAL EL ROSARIO	ESTACIÓN EXPERIMENTAL EL ROSARIO	4,500	2,160	1,350	1,350	1,350	1,350	1,350	329	329	329	329	329
Q. SINIFANA	7	GABRIEL RESTREPO ARBOLEDA	BUENA VISTA	15,000	1,750	8	8	8	8	8	0	0	0	0	0
Q. SINIFANA - TRAMO 7				37,114	15,601	9,256	9,259	8,637	8,637	8,637	4,886	4,888	4,424	4,424	4,424
Q. SINIFANA	8	CARBONES DE SABAETA	CARBONES DE SABAETA	480	63,103	7,313	7,313	7,313	7,313	7,313	4,388	4,388	4,388	4,388	4,388
Q. SINIFANA	8	PARCELACION LOMA GRANDE P.H	PARCELACION LOMA GRANDE P.H	599	709	315	315	315	315	315	95	95	95	95	95
Q. SINIFANA - TRAMO 8				1,079	63,812	7,628	7,628	7,628	7,628	7,628	4,482	4,482	4,482	4,482	4,482
Q. VALDIVIA	2	MUNICIPIO DE VALDIVIA	USUARIOS SIN ALCANTARILLADO, ZONA URBANA	24,430	24,430	3,662	3,582	3,492	3,392	3,282	2,309	2,259	2,202	2,139	2,070
Q. VALDIVIA - TRAMO 2				24,430	24,430	3,662	3,582	3,492	3,392	3,282	2,309	2,259	2,202	2,139	2,070
Q. YARUMALITO	2	AGUAS DEL NORTE ANTIOQUEÑO S.A. E.S.P.	ALCANTARILLADO MUNICIPAL	404,561	203,684	285,650	298,374	311,665	325,554	154,469	131,609	137,471	143,595	149,994	117,793
Q. YARUMALITO - TRAMO 2				404,561	203,684	285,650	298,374	311,665	325,554	154,469	131,609	137,471	143,595	149,994	117,793
R. ABURRÁ	1	SERVICIO NACIONAL DE APRENDIZAJE	SERVICIO NACIONAL DE APRENDIZAJE	259	251	448	448	448	448	448	448	448	448	448	448
R. ABURRÁ	1	ORLANDO DE JESÚS VELÉZ ECHAVARRÍA	SIN NOMBRE	87	103	46	46	46	46	46	46	46	46	46	46
R. ABURRÁ - TRAMO 1				346	355	494	494	494	494	494	494	494	494	494	494
R. ABURRÁ	2	MUNICIPIO DE CALDAS (LA SALADA PARTE BAJA)	MUNICIPIO DE CALDAS (LA SALADA PARTE BAJA)	9,223	6,931	11,995	11,995	11,995	11,995	11,995	11,995	11,995	11,995	11,995	11,995
R. ABURRÁ	2	EMPRESA DE CONDUCCIÓN LAS ARRIETAS	EMPRESA DE CONDUCCIÓN LAS ARRIETAS	868	739	184	184	184	184	184	184	184	184	184	184
R. ABURRÁ	2	MUNICIPIO DE CALDAS	USUARIOS SIN ALCANTARILLADO	9,223	6,931	11,995	11,995	11,995	11,995	11,995	11,995	11,995	11,995	11,995	11,995
R. ABURRÁ - TRAMO 2				19,314	14,600	24,175	24,175	24,175	24,175	24,175	24,175	24,175	24,175	24,175	24,175
R. ABURRÁ	3	OPERADORA AVICOLA COLOMBIA SAS	OPERADORA AVICOLA S.A.S.	128,314	14,303	113,219	113,219	202,176	202,176	192,067	37,740	37,740	67,392	67,392	57,283
R. ABURRÁ	3	ANTIOQUEÑA DE ARENAS E.U	ANTIOQUEÑA DE ARENAS E.U.	41	5,765	31	29	26	23	23	778	739	661	583	583
R. ABURRÁ	3	INPROQUIM SA	INPROQUIM	1,374	38	204	204	204	204	204	38	38	38	38	38
R. ABURRÁ	3	SOCIEDAD TINTORERIA COLOMBIANA SAS. TINCOL SAS.	TINCOL LTDA.	23,928	2,830	28,574	30,731	32,348	33,966	35,313	5,000	6,146	7,278	8,491	8,828
R. ABURRÁ	3	AREAS FLEXIBLES S.A.S	CARRERA 44 NO. 15 SUR 58	819	460	702	702	702	702	702	460	460	460	460	460
R. ABURRÁ	3	PROCESOS ESPECIALES DE LAVADO PARA LA CONFECCION -PELCO S.A.S.	BODEGAS SAN BARTOLOME (INT.8)	4,832	1,191	13,260	16,224	19,512	21,897	25,763	4,736	6,084	7,588	8,759	10,540
R. ABURRÁ	3	TEXTILES PUNTO FLEX S.A.	CALLE 50 NO. 98A- SUR-58	5,818	1,251	10,183	11,369	12,760	14,273	15,990	2,546	2,842	3,190	3,568	3,998
R. ABURRÁ	3	ASCENDER S.A	BODEGAS SAN BARTOLOME	33	131	212	439	585	731	877	317	585	731	877	1,023

METAS INDIVIDUALES Y GRUPALES DE CARGA CONTAMINANTE A CUERPO DE AGUA O TRAMO DEL MISMO "2019-2023"
CORANTIOQUIA

CUENCA	TRAMO	NOMBRE O RAZON SOCIAL	PREDIO	LINEA BASE		META DBOS (Kg/año)					META SST (Kg/año)				
				DBOS (Kg/año)	SST (Kg/año)	2019	2020	2021	2022	2023	2019	2020	2021	2022	2023
R. ABURRÁ	6	ANHIDRIDOS Y DERIVADOS DE COLOMBIA S.A "ANDERCOL"	ANDERCOL	12,893	548	3,756	3,756	3,756	3,756	3,756	1,252	1,252	1,252	1,252	1,252
R. ABURRÁ	6	AREA METROPOLITANA DEL VALLE DEL ABURRA	PARQUE DE LAS AGUAS	201	51	1,266	1,266	1,266	1,266	1,266	1,266	1,266	1,266	1,266	1,266
R. ABURRÁ	6	C.I. CONFECCIONES BALALAIKA S.A	C.I. CONFECCIONES BALALAIKA S.A	65	14	96	70	69	67	66	96	60	61	57	51
R. ABURRÁ	6	C.I. TEXTILES BALALAIKA S.A	TEXTILES BALALAIKA	6,437	4,119	4,239	4,744	4,886	5,253	3,370	2,304	2,665	3,054	3,283	3,370
R. ABURRÁ	6	C.I. TEXTILES BALALAIKA S.A	TEXTILES BALALAIKA	212	108	485	485	485	485	485	485	485	485	485	485
R. ABURRÁ	6	CAJA DE COMPENSACION FAMILIAR DE ANTIOQUIA - COMFAMA	PARQUE LAS BALLENAS	3,478	846	1,209	1,209	1,209	1,209	1,209	1,209	1,209	1,209	1,209	1,209
R. ABURRÁ	6	EMPRESAS PÚBLICAS DE MEDELLÍN	ALCANTARILLADO VEREDA ZARZAL-CURAZAO, EL NORAL Y ANCON	42,955	43,672	53,020	55,147	57,359	59,654	62,034	53,020	55,147	57,359	59,654	62,034
R. ABURRÁ	6	INDUSTRIA COLOMBIANA DE MOTOCICLETAS INCOLMOTOS-YAMAHA S.A.	INDUSTRIA COLOMBIANA DE MOTOCICLETAS INCOLMOTOS-YAMAHA S.A.	1,272	1,608	1,526	1,495	1,466	1,436	1,407	1,929	1,910	1,891	1,872	1,853
R. ABURRÁ	6	OPERADORA AVICOLA COLOMBIA SAS	INDUSTRIAS ALIMENTICIAS LORENZANO SAS	12,131	4,044	12,131	11,928	11,726	11,524	11,322	4,044	3,841	3,639	3,437	3,235
R. ABURRÁ	6	INVEQUIMICA -INVEA S.A.	INVEQUIMICA -INVEA S.A. (AREAS COMUNES)	404	94	404	404	404	404	404	94	94	94	94	94
R. ABURRÁ	6	INVERSIONES GOMEZCO Y CIA S.C.S	GOMEZCO	29	43,159	3,456	3,456	3,456	3,456	3,456	3,456	3,456	3,456	3,456	3,456
R. ABURRÁ	6	INVERSIONES GOMEZCO Y CIA S.C.S	GOMEZCO	29	215	3,456	3,456	3,456	3,456	3,456	3,456	3,456	3,456	3,456	3,456
R. ABURRÁ	6	MAURICIO Y/O SANTIAGO SAS	ESTADERO MI GALLO TUERTO	936	452	104	104	104	104	104	104	104	104	104	104
R. ABURRÁ	6	MUNICIPIO DE BARBOSA	CORREGIMIENTO DE EL HATILLO	61,092	61,092	3,652	3,652	3,652	3,652	3,652	3,652	3,652	3,652	3,652	3,652
R. ABURRÁ	6	MUNICIPIO DE GIRARDOTA	CENTRO POBLADO LOMA DE LOS OCHOA	1,228	2,839	1,568	1,568	1,568	1,568	1,568	1,568	1,568	1,568	1,568	1,568
R. ABURRÁ	6	MUNICIPIO DE GIRARDOTA	CENTRO POBLADO VEREDA SAN ANDRES	2,039	1,314	1,197	1,197	1,197	1,197	1,197	1,197	1,197	1,197	1,197	1,197
R. ABURRÁ	6	MUNICIPIO DE GIRARDOTA	VEREDA EL PARAÍSO	554	616	918	918	918	918	918	918	918	918	918	918
R. ABURRÁ	6	OCCIDENTAL DE EMPAQUES S.A	ODEMPA	575	130	463	463	463	463	463	386	386	386	386	386
R. ABURRÁ	6	PAULANDIA S.A.S	PAULANDIA	19,472	5,535	25,699	25,699	25,699	25,699	25,699	2,698	2,698	2,827	3,084	3,212
R. ABURRÁ	6	PRODUCTOS QUIMICOS PANAMERICANOS S A	PRODUCTOS QUIMICOS PANAMERICANOS S.A.	47	6,679	1,343	1,343	1,343	1,343	1,343	448	448	448	448	448
R. ABURRÁ	6	SUPER REFORESTAL SAS	CENTRO DE BENEFICIO DE CARNE	29,978	5,728	38,189	38,189	38,189	38,189	38,189	38,189	38,189	38,189	38,189	38,189
R. ABURRÁ	6	TERMINADOS Y TEJIDOS DEL MILENIO S.A. "TERMILENIO"	TERMILENIO	22,812	8,346	40,435	41,679	61,586	69,673	73,592	10,109	10,420	15,396	17,418	18,398
R. ABURRÁ	6	TINTURAS Y TELAS LTDA.	TINTURAS Y TELAS	5,262	6,276	24,137	24,137	24,137	24,137	24,137	6,034	6,034	6,034	6,034	6,034
R. ABURRÁ	6	PRODUCTOS QUIMICOS PANAMERICANOS S A	PRODUCTOS QUIMICOS PANAMERICANOS S.A.	46	46	154	154	154	154	154	51	51	51	51	51
R. ABURRÁ	6	INDURAL S.A	VEREDA PORTACHUELO	231	115	626	626	626	626	626	626	626	626	626	626
R. ABURRÁ	6	PAULANDIA S.A.S	PAULANDIA	162	45	166	166	166	166	166	166	166	166	166	166
R. ABURRÁ	6	EMPRESAS PÚBLICAS DE MEDELLÍN	PLANTA DE TRATAMIENTO	19	16	14,389	14,389	14,389	14,389	14,389	14,389	14,389	14,389	14,389	14,389
R. ABURRÁ	6	RYMEL INGENIERIA ELECTRICA SAS - RYMEL INGENIERIA ELÉCTRICA S.A.S	TRATAMIENTO Y REVESTIMIENTO DE METALES	93	66	161	161	161	161	161	80	80	80	80	80

1812-554

METAS INDIVIDUALES Y GRUPALES DE CARGA CONTAMINANTE A CUERPO DE AGUA O TRAMO DEL MISMO "2019-2023"
CORANTIOQUIA

CUENCA	TRAMO	NOMBRE O RAZON SOCIAL	PREDIO	LÍNEA BASE		META DBO5 (Kg/año)					META SST (Kg/año)				
				DBO5 (Kg/año)	SST (Kg/año)	2019	2020	2021	2022	2023	2019	2020	2021	2022	2023
R. ABURRÁ	6	GUSTAVO ALBEIRO RUIZ CIRO	PREDIO SIN NOMBRE - GUSTAVO ALBEIRO RUIZ CIRO	59	69	28	28	28	28	28	28	28	28	28	28
R. ABURRÁ	6	JUNTA DE ACCION COMUNAL EL PARAISO	CASETA COMUNAL	219	259	104	104	104	104	104	104	104	104	104	104
R. ABURRÁ	6	MACARIO ENRIQUE RÚA OSORIO	SIN NOMBRE	56	66	30	30	30	30	30	30	30	30	30	30
R. ABURRÁ	6	LUIS EDUARDO GUTIÉRREZ RÚA	SIN NOMBRE	56	66	30	30	30	30	30	30	30	30	30	30
R. ABURRÁ	6	MIGUEL ÁNGEL SOSSA SOSSA	EL DANUBIO	56	66	30	30	30	30	30	30	30	30	30	30
R. ABURRÁ	6	SANDRA MARÍA MORALES AGUDELO	SIN NOMBRE	59	70	31	31	31	31	31	31	31	31	31	31
R. ABURRÁ	6	GERMÁN GUSTAVO CÓRDOBA BUSTAMANTE	SIN NOMBRE	35	41	18	18	18	18	18	18	18	18	18	18
R. ABURRÁ	6	MARTHA CECILIA JARAMILLO MUÑOZ	SIN NOMBRE	35	41	18	18	18	18	18	18	18	18	18	18
R. ABURRÁ	6	MARÍA INÉS MARTÍNEZ BEDOYA	SIN NOMBRE	29	34	15	15	15	15	15	15	15	15	15	15
R. ABURRÁ	6	EDGAR MADRID ECHAVARRÍA	SIN NOMBRE	56	66	30	30	30	30	30	30	30	30	30	30
R. ABURRÁ	6	PAULA ANDREA TORRES MADRID	SIN NOMBRE	56	66	30	30	30	30	30	30	30	30	30	30
R. ABURRÁ	6	ANTONIO JOSÉ FORONDA MADRID	SIN NOMBRE	56	66	30	30	30	30	30	30	30	30	30	30
R. ABURRÁ	6	PORCICULTORES APA S.A.S	PORCICULTORES APA S.A.S	10	2	12	14	62	73	86	4	5	23	30	33
R. ABURRÁ - TRAMO 6				235,185	210,351	246,781	250,401	272,571	283,098	287,401	159,367	161,911	169,483	174,068	177,497
R. ABURRÁ	7	CARLOS DE JESÚS SUÁREZ GARCÍA	MINA EL CORAL	42	18,411	2,650	2,650	2,650	2,650	2,650	2,650	2,650	2,650	2,650	2,650
R. ABURRÁ	7	MUNICIPIO DE BARBOSA	URBANIZACIÓN VALVANERA	1,841	1,555	2,435	2,435	2,435	2,435	2,435	2,435	2,435	2,435	2,435	2,435
R. ABURRÁ	7	EMPRESAS VARIAS DE MEDELLIN E.S.P	LA PRADERA	921,625	189,493	298,598	298,598	298,598	298,598	298,598	149,299	149,299	149,299	149,299	149,299
R. ABURRÁ - TRAMO 7				923,509	209,459	303,684	303,684	303,684	303,684	303,684	154,384	154,384	154,384	154,384	154,384
R. AMAGA	1	CONCESIONARIA VIAL DEL PACIFICO S.A.S.	PEAJE AMAGÁ	243	243	243	243	243	243	243	270	270	243	243	243
R. AMAGA - TRAMO 1				243	243	243	243	243	243	243	270	270	243	243	243
R. AMAGA	2	JOSE ARNULFO GÓMEZ AGUDELO	ARENAS PARA CONCRETO - MINA LA MANI CARDAL	412	91,699	5,032	5,032	5,032	5,032	5,032	6,874	6,874	6,874	6,874	6,874
R. AMAGA	2	ARENAS Y PREFABRICADOS LA MONTAÑA (ARENA LA MARQUESITA)	ARENAS Y PREFABRICADOS LA MONTAÑA (ARENA LA MARQUESITA)	183	16,706	1,352	1,352	1,352	1,352	1,352	1,847	1,847	1,847	1,847	1,847
R. AMAGA - TRAMO 2				596	108,405	6,384	6,384	6,384	6,384	6,384	8,721	8,721	8,721	8,721	8,721
R. AMAGA	3	AGROPECUARIA SAN FERNANDO LTDA	AGROSAN	19,303	24,799	24,261	30,326	37,916	43,359	43,359	9,801	12,252	15,318	17,517	17,517
R. AMAGA	3	ARENAS TECNICAS DE AMAGA TECNIARENAS LTDA	TECNIARENAS LTDA	258	57,312	4,296	4,296	4,296	4,296	4,296	2,646	2,646	2,646	2,646	2,646
R. AMAGA	3	CONCREARENAS LTDA.	CONCREARENAS LTDA (KM. 8 VIA CALDAS AMAGA)	12	29,518	208	208	208	208	208	128	128	128	128	128
R. AMAGA	3	EMPRESAS PUBLICAS DE AMAGA S.A. E.S.P.	ALCANTARILLADO MUNICIPAL	81,749	40,164	73,435	75,490	67,840	70,280	72,802	40,617	41,754	34,641	35,886	37,175
R. AMAGA	3	PLANTA DE FAENADO DE AMAGÁ S.A (PLAFA S.A)	PLANTA DE FAENADO	3,228	1,389	6,672	6,874	7,076	7,278	7,481	771	794	823	847	870

METAS INDIVIDUALES Y GRUPALES DE CARGA CONTAMINANTE A CUERPO DE AGUA O TRAMO DEL MISMO "2019-2023"
CORANTIOQUIA

CUENCA	TRAMO	NOMBRE O RAZON SOCIAL	PREDIO	LÍNEA BASE		META DBOS (Kg/año)					META SST (Kg/año)				
				DBOS (Kg/año)	SST (Kg/año)	2019	2020	2021	2022	2023	2019	2020	2021	2022	2023
R. AMAGA	3	CUEROS VELEZ S.A.A	CUEROS VELEZ S.A.A	22,655	2,107	84,914	84,914	84,914	84,914	84,914	11,322	11,322	11,322	11,322	11,322
R. AMAGA	3	LADRILLERA SAN FERNANDO S.A.S	LADRILLERA SAN FERNANDO S.A.S	120,148	120,148	155,520	155,520	155,520	155,520	155,520	95,751	95,751	95,601	95,601	95,601
R. AMAGA	3	ESTACION DE SERVICIO CAMILO C (LONDCAR S.A)	CORREGIMIENTO CAMILO C	528	364	485	485	485	485	485	247	247	247	247	247
R. AMAGA	3	CARBONES SAN FERNANDO	CARBONES SAN FERNANDO	284	13,451	1,733	1,733	1,733	1,733	1,733	1,068	1,068	1,068	1,068	1,068
R. AMAGA	3	MUNICIPIO DE AMAGA	USUARIOS SIN ALCANTARILLADO	3,753	2,347	3,858	3,966	3,236	2,483	1,687	2,413	2,480	2,023	1,553	1,055
R. AMAGA	3	GUSTAVO DE JESÚS CASTRILLON PUERTA	PREDIO SIN NOMBRE - GUSTAVO DE JESÚS CASTRILLON PUERTA	34	34	37	37	37	37	37	12	12	12	12	12
R. AMAGA	3	ALFARERA PUEBLO VIEJO	ALFARERA PUEBLO VIEJO	22	22	22	22	22	22	22	8	8	8	8	8
R. AMAGA	3	ACEROS TURIA DE COLOMBIA S.A.S.	TURIA	66	66	66	66	66	66	66	24	24	24	24	24
R. AMAGA - TRAMO 3				252,041	291,721	355,508	363,939	363,351	370,683	372,611	164,808	168,486	163,862	166,860	167,673
R. AMAGA	4	ACUEDUCTOS Y ALCANTARILLADOS SOSTENIBLES A.A.S. S.A. E.S.P.	ALCANTARILLADO MUNICIPAL	13,437	8,583	78,535	79,940	10,720	10,912	11,108	32,448	33,029	29,236	29,761	30,295
R. AMAGA	4	MINA LA MARGARITA S.A	LA MARGARITA	4,160	4,160	128	128	128	128	128	1,822	1,822	1,822	1,822	1,822
R. AMAGA	4	MUNICIPIO DE TITIRIBI	USUARIOS SIN ALCANTARILLADO	2,669	1,671	10,072	10,240	10,412	10,587	10,764	3,804	3,868	3,933	3,999	4,066
R. AMAGA	4	NATALIA OCHOA AGUDELO	PREDIO SIN NOMBRE - NATALIA OCHOA AGUDELO	32	32	12	12	12	12	12	32	32	32	32	32
R. AMAGA	4	LUIS ARBEY SERNA PINO	VILLA CÓRCEGA	24	24	9	9	9	9	9	24	24	24	24	24
R. AMAGA	4	LUIS GUILLERMO PAREJA CORDOBA	EL VERGEL	21	21	8	8	8	8	8	21	21	21	21	21
R. AMAGA	4	MINA LA MARGARITA S.A	LA MARGARITA	56	107	56	79	79	79	79	89	127	127	127	127
R. AMAGA	4	MINA LA MARGARITA S.A	LA MARGARITA	78	1,296	156	156	156	156	156	2,592	2,333	2,333	2,333	2,333
R. AMAGA - TRAMO 4				20,475	15,892	88,974	90,572	21,522	21,889	22,263	40,832	41,255	37,527	38,117	38,719
R. AMAGA	6	ASOCIACIÓN DE TRUCHEROS LOS ANGELES	ASOCIACIÓN DE TRUCHEROS LOS ANGELES	156	3,732	156	156	156	156	156	3,227	3,227	3,227	3,227	3,227
R. AMAGA	6	CLAMASAN S A S	FINCA LA PRIMAVERA	76	173	24	24	24	24	24	84	84	84	84	84
R. AMAGA - TRAMO 6				231	3,905	180	180	180	180	180	3,311	3,311	3,311	3,311	3,311
R. AMAGA	7	MUNICIPIO DE ANGELOPOLIS (CON ALCANTARILLADO)	ALCANTARILLADO MUNICIPAL	18,228	8,662	11,301	11,787	4,189	4,655	5,172	9,956	10,384	6,982	7,758	8,620
R. AMAGA	7	MUNICIPIO DE ANGELOPOLIS (SIN ALCANTARILLADO)	USUARIOS SIN ALCANTARILLADO	5,355	2,011	4,044	4,218	-	-	-	3,208	3,346	-	-	-
R. AMAGA	7	AGROINDUSTRIAS CIMA S.A.S	AGROINDUSTRIAS CIMA S.A.S	171	30,465	171	171	171	171	171	3,627	3,627	3,627	3,627	3,627
R. AMAGA	7	ALBERTO ANTONIO GARCIA	ALBERTO ANTONIO GARCIA	30	6,743	30	30	30	30	30	404	404	404	404	404
R. AMAGA	7	CASTELUS ME COLOMBIA S.A.S.	CASTELUS ME COLOMBIA S.A.S.	426	112	161	161	161	161	161	269	269	269	269	269
R. AMAGA	7	ARENAS INDUSTRIALES LTDA.	LAS PURIS	3,283	3,283	2,101	2,101	2,101	2,101	2,101	2,627	2,627	2,627	2,627	2,627
R. AMAGA - TRAMO 7				27,493	51,275	17,809	18,470	6,653	7,119	7,636	20,090	20,657	13,909	14,685	15,547

METAS INDIVIDUALES Y GRUPALES DE CARGA CONTAMINANTE A CUERPO DE AGUA O TRAMO DEL MISMO "2019-2023"
CORANTIOQUIA

CUENCA	TRAMO	NOMBRE O RAZON SOCIAL	PREDIO	LINEA BASE		META DBOS (Kg/año)					META SST (Kg/año)				
				DBOS (Kg/año)	SST (Kg/año)	2019	2020	2021	2022	2023	2019	2020	2021	2022	2023
R. AMAGA	9	ACUEDUCTOS Y ALCANTARILLADOS SOSTENIBLES A.A.S. S.A. E.S.P.	ALCANTARILLADO MUNICIPAL	7,402	3,941	21,823	22,050	22,265	22,492	22,729	9,121	9,216	9,306	9,401	9,500
R. AMAGA	9	MUNICIPIO DE ARMENIA (SIN ALCANTARILLADO)	USUARIOS SIN ALCANTARILLADO	5,250	2,795	-	-	-	-	-	-	-	-	-	-
R. AMAGA - TRAMO 9				12,652	6,736	21,823	22,050	22,265	22,492	22,729	9,121	9,216	9,306	9,401	9,500
R. ANORI	5	MINEROS S.A.	CAMPAMENTO HIDROELECTRICA PROVIDENCIA Y ALIBES	58	244	47	47	47	47	47	39	39	37	37	37
R. ANORI	5	MINEROS S.A.	PROVIDENCIA III	5	3	13	13	13	13	13	3	3	3	3	3
R. ANORI - TRAMO 5				63	247	60	60	60	60	60	42	42	40	40	40
R. ARQUIA	2	MUNICIPIO DE CARAMANTA	CORREGIMIENTO DE ALEGRÍAS	1,516	2,100	1,002	1,002	1,002	1,002	1,002	1,002	1,002	1,002	1,002	1,002
R. ARQUIA	2	MUNICIPIO DE CARAMANTA	USUARIOS SIN ALCANTARILLADO	1,574	894	22,412	23,112	24,579	26,062	27,979	8,145	8,400	8,933	9,472	10,169
R. ARQUIA	2	EMPRESAS PÚBLICAS DE CARAMANTA S.A. E.S.P.	ALCANTARILLADO MUNICIPAL	21,667	7,875	512	528	-	-	-	291	300	-	-	-
R. ARQUIA	2	FRIGORÍFICOS DE CARAMANTA S.A. "FRIGOCAR"	CENTRO DE BENEFICIO DE CARNE	221	2,561	779	779	779	779	779	390	390	390	390	390
R. ARQUIA - TRAMO 2				24,978	13,430	24,705	25,421	26,360	27,842	29,760	9,828	10,091	10,324	10,863	11,560
R. AURRA	3	MUNICIPIO DE SAN PEDRO DE LOS MILAGROS	CORREGIMIENTO LLANOS DE OVEJAS	7,963	7,963	1,540	1,540	1,540	1,540	1,540	1,129	1,129	1,129	1,129	1,129
R. AURRA - TRAMO 3				7,963	7,963	1,540	1,540	1,540	1,540	1,540	1,129	1,129	1,129	1,129	1,129
R. AURRA	5	ESTACION CAMPESTRE VEGAS DEL AURRA	ESTACION CAMPESTRE VEGAS DEL AURRA	18	21	1,526	1,526	1,526	1,526	1,526	1,017	1,017	1,017	1,017	1,017
R. AURRA	5	ESTACION CAMPESTRE VEGAS DEL AURRA	ESTACION CAMPESTRE VEGAS DEL AURRA	27	17	27	27	27	27	27	17	17	17	17	17
R. AURRA	5	ESTACION CAMPESTRE VEGAS DEL AURRA	ESTACION CAMPESTRE VEGAS DEL AURRA	317	217	317	317	317	317	317	217	217	217	217	217
R. AURRA	5	MUNICIPIO DE SAN JERÓNIMO	ESCUELA RURAL FLORENTINO ROJAS	4,440	4,440	1,344	1,344	1,344	1,344	1,344	896	896	896	896	896
R. AURRA	5	RIO ESCONDIDO S.A.S	HOTEL RIO ESCONDIDO	985	2,644	467	467	467	467	467	373	373	373	373	373
R. AURRA - TRAMO 5				5,786	7,339	3,680	3,680	3,680	3,680	3,680	2,520	2,520	2,520	2,520	2,520
R. AURRA	6	CONDominio SANTA CLARA	CONDominio SANTA CLARA	2,664	2,664	392	392	392	392	392	287	287	287	287	287
R. AURRA	6	ARBELAEZ ESTRADA & CIA S EN C S	HOSTERIA GUARACU	911	437	1,391	1,391	1,391	1,391	1,391	1,020	1,020	1,020	1,020	1,020
R. AURRA	6	CONDominio CAMPESTRE AGUA AZUL	CONDominio CAMPESTRE AGUA AZUL	6,794	1,817	6,794	6,794	6,794	6,794	6,794	1,817	1,817	1,817	1,817	1,817
R. AURRA	6	CONDominio HACIENDA SAN JERONIMO	HACIENDA SAN JERONIMO	1,413	734	1,413	1,413	1,413	1,413	1,413	734	734	734	734	734
R. AURRA	6	CONDominio MIRADOR DEL CACIQUE	CONDominio MIRADOR DEL CACIQUE	3,132	3,132	1,764	1,764	1,764	1,764	1,764	1,293	1,293	1,293	1,293	1,293
R. AURRA	6	HOTEL POSADA SAN SEBASTIAN	HOSTERIA POSADA SAN SEBASTIAN - MALOKA	2,268	2,268	299	299	299	299	299	219	219	219	219	219
R. AURRA	6	MUNICIPIO DE SAN JERÓNIMO	USUARIOS SIN ALCANTARILLADO	26,641	22,034	3,540	2,631	1,690	714	726	2,679	1,991	1,279	540	550
R. AURRA	6	POLITECNICO COLOMBIANO JAIME ISAZA CADAVID	POLITECNICO JAIME ISAZA CADAVID	4,464	23,436	11,826	11,826	11,826	11,826	11,826	10,407	10,407	10,407	10,407	10,407
R. AURRA	6	PORTON DE OCCIDENTE LTDA	HOTEL PORTON DE OCCIDENTE	887	721	700	700	700	700	700	513	513	513	513	513

1012-554

METAS INDIVIDUALES Y GRUPALES DE CARGA CONTAMINANTE A CUERPO DE AGUA O TRAMO DEL MISMO "2019-2023"
CORANTIOQUIA

CUENCA	TRAMO	NOMBRE O RAZON SOCIAL	PREDIO	LINEA BASE		META DBOS (Kg/año)					META SST (Kg/año)				
				DBOS (Kg/año)	SST (Kg/año)	2019	2020	2021	2022	2023	2019	2020	2021	2022	2023
R. AURRA	6	AGUAS REGIONALES EPM S.A. E.S.P.	ALCANTARILLADO MUNICIPAL	75,810	38,471	82,671	85,517	88,435	91,426	33,748	62,561	64,714	66,922	69,187	20,249
R. AURRA	6	UNIDAD CAMPESTRE CASETEJAS	UNIDAD CAMPESTRE CASETEJAS	1,170	1,170	689	689	689	689	689	505	505	505	505	505
R. AURRA	6	UNIDAD RESIDENCIAL VILLA SOFIA	UNIDAD RESIDENCIAL VILLA SOFIA	64	74	315	315	315	315	315	231	231	231	231	231
R. AURRA	6	JORGE HUMBERTO ARBELAEZ JARAMILLO	JORGE HUMBERTO ARBELAEZ JARAMILLO	2,464	841	493	493	493	493	493	361	361	361	361	361
R. AURRA	6	OSCAR DARÍO ZULUAGA DUQUE	TEXACO PREMIUM LA PLAYA, HOTEL LAPLAYA, ALMACEN ÉXITO	364	303	364	364	364	364	364	255	255	255	255	255
R. AURRA - TRAMO 6				129,047	98,102	112,650	114,587	116,563	118,579	60,913	82,883	84,349	85,844	87,370	38,442
R. AURRA	7	HACIENDA DEL CORRAL RECINTO CAMPESTRE	PARCELACIÓN HACIENDA DEL CORRAL	1,520	619	971	971	971	971	971	501	501	501	501	501
R. AURRA	7	MARTIN SANCHEZ GRISALES	HOSTERIA CACIQUE JERONIMO	2,098	958	1,792	1,792	1,792	1,792	1,792	813	813	813	813	813
R. AURRA	7	MUNICIPIO DE SAN JERÓNIMO	VEREDA LLANO DE AGUIRRE	1,656	1,656	336	336	336	336	336	246	246	246	246	246
R. AURRA	7	SOCIEDAD HOTELERA REAL DE COLOMBIA LTDA	LAGOTOURS	2,166	1,948	1,789	1,789	1,789	1,789	1,789	1,312	1,312	1,312	1,312	1,312
R. AURRA	7	UNIDAD CAMPESTRE CAMPIÑAS DE LA PRADERA	UNIDAD CAMPESTRE DE LA PRADERA	125	246	885	885	885	885	885	649	649	649	649	649
R. AURRA	7	INVERTIER MEDELLIN S.A.S	PARCELACIÓN HELICONIA DEL LAGO	1,773	2,100	933	933	933	933	933	672	672	672	672	672
R. AURRA	7	LEONARDO HERRÓN GÓMEZ	CASALOMA	2,955	3,499	1,555	1,555	1,555	1,555	1,555	1,120	1,120	1,120	1,120	1,120
R. AURRA	7	JAIRO DE JESUS VELASQUEZ LONDOÑO	PREDIO SANTA CATALINA	180	180	31	31	31	31	31	26	26	26	26	26
R. AURRA - TRAMO 7				12,473	11,205	8,291	8,291	8,291	8,291	8,291	5,338	5,338	5,338	5,338	5,338
R. AURRA	8	ROSALBA VÁSQUEZ DE MUÑOZ	HOTEL BONAIRE	1,296	1,296	149	149	149	149	149	100	100	100	100	100
R. AURRA	8	JUAN RAFAEL LALINDE GALLEG0	MINA EL ANTOJO	332	76,958	332	332	332	332	332	2,907	2,907	2,907	2,907	2,907
R. AURRA	8	ETCT RESORT CLUB LOS ALMENDROS	ETCT RESORT CLUB LOS ALMENDROS	9,036	9,036	1,213	1,213	1,213	1,213	1,213	890	890	890	890	890
R. AURRA	8	AGROJARDINES S.A.S	PARCELACIÓN EL RISCO, LA AYUMBO, VERD EL PAMAR	2,955	3,499	1,555	1,555	1,555	1,555	1,555	1,120	1,120	1,120	1,120	1,120
R. AURRA	8	INGETIERRAS URBANISMO Y CONSTRUCCION S.A.S.	PARCELACIÓN RESERVA DEL LAGO	4,199	4,199	4,199	4,199	4,199	4,199	4,199	3,079	3,079	3,079	3,079	3,079
R. AURRA - TRAMO 8				17,818	94,988	7,449	7,449	7,449	7,449	7,449	8,095	8,095	8,095	8,095	8,095
R. AURRA	9	ALBIN GEOVANY MERY CORREA	ARENERA	1,194	276,701	1,194	1,194	1,194	1,194	1,194	10,451	10,451	10,451	10,451	10,451
R. AURRA - TRAMO 9				1,194	276,701	1,194	1,194	1,194	1,194	1,194	10,451	10,451	10,451	10,451	10,451
R. AURRA	11	MUNICIPIO DE SAN JERÓNIMO	VEREDA TAFETANES- SECTOR CALLEJON DE LOS RUA	864	864	84	84	84	84	84	84	84	84	84	84
R. AURRA - TRAMO 11				864	864	84	84	84	84	84	84	84	84	84	84
R. AURRA	12	ANA CELSA OCHOA RODRIGUEZ	HOSTAL MI RANCHITO	396	396	56	56	56	56	56	56	56	56	56	56
R. AURRA	12	UNIDAD RESIDENCIAL CAMPESTRE LOS CEDROS	UNIDAD RESIDENCIAL LOS CEDROS	26	64	262	262	262	262	262	262	262	262	262	262
R. AURRA	12	PEDRO JUSTO MORENO MONTOYA	EL PASO	9	9	10	10	10	10	10	9	9	9	9	9

METAS INDIVIDUALES Y GRUPALES DE CARGA CONTAMINANTE A CUERPO DE AGUA O TRAMO DEL MISMO "2019-2023"
CORANTIOQUIA

CUENCA	TRAMO	NOMBRE O RAZON SOCIAL	PREDIO	LINEA BASE		META DBOS (Kg/año)					META SST (Kg/año)				
				DBOS (Kg/año)	SST (Kg/año)	2019	2020	2021	2022	2023	2019	2020	2021	2022	2023
R. CAUCA	1	MUNICIPIO DE FREDONIA	EL ZANCUUDO	4,492	4,053	2,827	2,827	2,827	2,827	2,827	2,827	2,827	2,827	2,827	2,827
R. CAUCA	1	MUNICIPIO DE FREDONIA	HOYO FRÍO	3,025	2,728	1,904	1,904	1,904	1,904	1,904	1,904	1,904	1,904	1,904	1,904
R. CAUCA	1	MUNICIPIO DE FREDONIA	PUENTE IGLESIAS	3,069	2,769	1,932	1,932	1,932	1,932	1,932	1,932	1,932	1,932	1,932	1,932
R. CAUCA	1	MUNICIPIO DE JERICO	PUENTE IGLESIAS	4,400	2,189	2,123	2,123	2,123	2,123	2,123	2,123	2,123	2,123	2,123	2,123
R. CAUCA	1	ACUEDUCTOS Y ALCANTARILLADOS SOSTENIBLES A.A.S. S.A. E.S.P.	ALCANTARILLADO MUNICIPAL - CORREGIMIENTO DE BOLOMBOLO	47,380	32,259	82,626	84,844	85,689	86,533	87,402	40,800	41,895	42,312	42,729	43,158
R. CAUCA	1	MUNICIPIO DE VENECIA	CORREGIMIENTO DE LA MINA	605	2,428	1,089	1,089	1,089	1,089	1,089	1,089	1,089	1,089	1,089	1,089
R. CAUCA	1	SANTIAGO POSADA	LA MARÍA	451	113	8	8	8	8	8	8	8	8	8	8
R. CAUCA	1	ASOGANS	ASOGANS	12,207	4,716	31,104	31,104	31,104	31,104	31,104	18,662	18,662	18,662	18,662	18,662
R. CAUCA	1	CAJA DE COMPENSACIÓN FAMILIAR COMFENALCO - ANTIOQUIA	CAMPING LOS FARALLONES	155	59	1,112	1,112	1,112	1,112	1,112	1,112	1,112	1,112	1,112	1,112
R. CAUCA	1	CAJA DE COMPENSACIÓN FAMILIAR COMFENALCO - ANTIOQUIA	HOSTERIA LOS FARALLONES	155	59	1,112	1,112	1,112	1,112	1,112	1,112	1,112	1,112	1,112	1,112
R. CAUCA	1	HACIENDA EL PORTAL	FINCA HOTEL PALMICHAL	1,278	1,278	258	258	258	258	258	258	258	258	258	258
R. CAUCA	1	MUNICIPIO DE VALPARAISO	LA GRACIELA	1,169	928	588	588	588	588	588	588	588	588	588	588
R. CAUCA	1	PREDIO LA PERLA	PREDIO LA PERLA	1,838	882	551	551	551	551	551	294	294	294	294	294
R. CAUCA	1	LUIS AVELINO RESTREPO RESTREPO	FINCA BARILOCHE	771	90	77	77	77	77	77	41	41	41	41	41
R. CAUCA	1	JESUS SALVADOR CADAVID OSORIO	LA ESPERANZA	166	249,810	22	22	22	22	22	22	22	22	22	22
R. CAUCA	1	ANIBAL VASQUEZ ACEVEDO	FINCA EL LLANO	1,851	216	139	139	139	139	139	74	74	74	74	74
R. CAUCA	1	JHON JAIRO RUEDA	FINCA LAS PALMAS	966	242	173	173	173	173	173	92	92	92	92	92
R. CAUCA	1	JULIO CESAR POSADA PIEDRAHITA	FINCA LA CIENAGA	770	210	197	197	197	197	197	105	105	105	105	105
R. CAUCA	1	GERMAN FERNANDEZ POSADA	FINCA LA COSTA	7,930	1,983	1,487	1,487	1,487	1,487	1,487	793	793	793	793	793
R. CAUCA	1	LUZ MARINA VELEZ HOLGUIN	FINCA LA VENTUROSA	4,783	558	8	8	8	8	8	8	8	8	8	8
R. CAUCA	1	SONIA GONZALEZ ESCOBAR	FINCA EL RECUERDO	771	90	64	64	64	64	64	34	34	34	34	34
R. CAUCA	1	MARTHA VICTORIA CAICEDO SANCHEZ	FINCA LAS ACACIAS	129	32	4	4	4	4	4	4	4	4	4	4
R. CAUCA	1	HIDROITUANGO	HIDROITUANGO	34,459	188,579	5,123	5,123	5,123	5,123	5,123	5,123	5,123	5,123	5,123	5,123
R. CAUCA	1	INVERSIONES QUIMBAYA LTDA	HOTEL QUIMBAYA	99	214	1,428	1,428	1,428	1,428	1,428	1,428	1,428	1,428	1,428	1,428
R. CAUCA	1	MUNICIPIO DE BURITICA	CORREGIMIENTO LLANOS DE URARCO	5,292	5,292	857	857	857	857	857	857	857	857	857	857
R. CAUCA	1	MUNICIPIO DE LIBORINA	CORREGIMIENTO LA HONDA	4,472	5,366	5,599	5,599	5,599	5,599	5,599	5,599	5,599	5,599	5,599	5,599
R. CAUCA	1	MUNICIPIO DE SABANALARGA	CORREGIMIENTO EL JUNCO	1,044	1,044	179	179	179	179	179	179	179	179	179	179
R. CAUCA	1	ALDEA VACACIONAL LA FLORIDA	LA FLORIDA	296	96	784	784	784	784	784	784	784	784	784	784

812-554

METAS INDIVIDUALES Y GRUPALES DE CARGA CONTAMINANTE A CUERPO DE AGUA O TRAMO DEL MISMO "2019-2023"
CORANTIOQUIA

CUENCA	TRAMO	NOMBRE O RAZON SOCIAL	PREDIO	LINEA BASE		META DBOS (Kg/año)					META SST (Kg/año)				
				DBOS (Kg/año)	SST (Kg/año)	2019	2020	2021	2022	2023	2019	2020	2021	2022	2023
R. CAUCA	1	CONTINENTAL GOLD LIMITED SUCURSAL COLOMBIA	MINA YARAGUA	933	518	297	297	297	297	297	297	297	297	297	
R. CAUCA	1	FLORIDA TROPICAL S.A.	FLORIDA TROPICAL	5,508	5,508	802	802	802	802	802	802	802	802	802	
R. CAUCA	1	MUNICIPIO DE ANZA	GUINTAR	17,692	5,039	10,078	10,078	10,078	10,078	10,078	10,078	10,078	10,078	10,078	
R. CAUCA	1	MUNICIPIO DE EBÉJICO	CORREGIMIENTO DE SEVILLA	5,040	5,040	2,636	2,636	2,636	2,636	2,636	2,636	2,636	2,636	2,636	
R. CAUCA	1	MUNICIPIO DE OLAYA	USUARIOS SIN ALCANTARILLADO	3,223	1,578	603	541	483	427	374	295	265	236	209	
R. CAUCA	1	MUNICIPIO DE OLAYA	LLANADAS	4,283	1,359	5,823	5,823	5,823	5,823	5,823	5,823	5,823	5,823	5,823	
R. CAUCA	1	MUNICIPIO DE SOPETRAN	CORREGIMIENTO SAN NICOLAS	6,480	6,480	700	700	700	700	700	700	700	700	700	
R. CAUCA	1	AGUAS REGIONALES EPM S.A. E.S.P.	SUCRE	2,777	2,261	12,041	12,201	12,360	12,519	12,677	5,896	5,974	6,052	6,129	
R. CAUCA	1	PISCICOLA EL GAITERO S.A.S	SOCIEDAD PISCICOLA EL GAITERO S.A	25,616	191,212	120,715	120,715	120,715	120,715	120,715	120,715	120,715	120,715	120,715	
R. CAUCA	1	PISCICOLA EL GAITERO S.A.S	SOCIEDAD PISCICOLA EL GAITERO S.A	5,062	5,008	5,443	5,443	5,443	5,443	5,443	5,443	5,443	5,443	5,443	
R. CAUCA	1	AGUAS REGIONALES EPM S.A. E.S.P.	ALCANTARILLADO MUNICIPAL	72,132	49,962	81,930	83,598	85,298	87,031	88,796	81,901	83,568	85,267	86,999	
R. CAUCA	1	AGREGADOS EL TONUSCO S.A.S	ARENERA	13,350	102,527	85,536	85,536	85,536	85,536	85,536	85,536	85,536	85,536	85,536	
R. CAUCA	1	AGUAS REGIONALES EPM S.A. E.S.P.	ALCANTARILLADO MUNICIPAL	2,324	1,138	3,573	3,521	3,469	3,418	3,367	1,750	1,724	1,699	1,673	
R. CAUCA	1	CONTINENTAL GOLD LIMITED SUCURSAL COLOMBIA	LA RELAVERA	9,331	9,331	264,384	264,384	217,728	217,728	155,520	264,384	264,384	217,728	155,520	
R. CAUCA	1	AGUASCOL S.A. E.S.P.	AGUASCOL S.A. E.S.P. CACERES - ALCANTARILLADO MUNICIPAL	54,663	22,185	62,988	69,739	33,532	36,849	40,368	28,344	31,383	33,570	36,891	
R. CAUCA	1	AV GANADERIA S.A.S	SEDE 2, FINCA CONTADORA	776	4,875	329	329	329	329	329	164	164	164	164	
R. CAUCA	1	EMPRESA DE SERVICIOS PÚBLICOS TAMANÁ	CORREGIMIENTO JARDÍN, USUARIO CON ALCANTARILLADO	44,540	21,928	30,836	30,836	30,836	30,836	30,836	30,836	30,836	30,836	30,836	
R. CAUCA	1	EMPRESA DE SERVICIOS PÚBLICOS TAMANÁ	CORREGIMIENTO DE PUERTO BÉLGICA, ALCANTARILLADO MUNICIPAL	26,580	26,580	6,634	6,634	6,634	6,634	6,634	6,634	6,634	6,634	6,634	
R. CAUCA	1	EMPRESA DE SERVICIOS PÚBLICOS TAMANÁ	CORREGIMIENTO DE GUARUMO, ALCANTARILLADO MUNICIPAL	52,304	52,304	13,073	13,073	13,073	13,073	13,073	13,073	13,073	13,073	13,073	
R. CAUCA	1	EMPRESAS PÚBLICAS DE TARAZÁ (VERTIMIENTO AL RIO MAN)	CORREGIMIENTO LA CAUCANA, ALCANTARILLADO MUNICIPAL	68,884	68,884	9,770	9,770	9,770	9,770	9,770	9,770	9,770	9,770	9,770	
R. CAUCA	1	AV GANADERIA S.A.S	ZONA URBANA DE CAUCASIA-KM1 VIA MONTERÍA	3,144	1,489	3,194	3,194	5,324	5,324	5,324	1,513	1,513	2,522	2,522	
R. CAUCA	1	MINISTERIO DE DEFENSA NACIONAL	BATALLON DE INFANTERÍA RIFLES NO 31	3,665	2,506	5,011	5,011	5,011	5,011	5,011	5,011	5,011	5,011	5,011	
R. CAUCA	1	MUNICIPIO DE CÁCERES	USUARIOS SIN ALCANTARILLADO, ZONA URBANA	57,464	57,464	37,474	35,298	32,901	30,269	27,390	16,863	15,884	14,805	13,621	
R. CAUCA	1	MUNICIPIO DE CÁCERES	CORREGIMIENTO JARDÍN, USUARIOS SIN ALCANTARILLADO	25,785	25,785	6,439	6,439	6,439	6,439	6,439	6,439	6,439	6,439	6,439	
R. CAUCA	1	MUNICIPIO DE CÁCERES	CORREGIMIENTO PIAMONTE, USUARIOS SIN ALCANTARILLADO	50,580	50,580	10,638	10,638	10,638	10,638	10,638	10,638	10,638	10,638	10,638	
R. CAUCA	1	MUNICIPIO DE CÁCERES	CORREGIMIENTO GUARUMO, USUARIOS SIN ALCANTARILLADO	35,572	35,572	8,874	8,874	8,874	8,874	8,874	8,874	8,874	8,874	8,874	
R. CAUCA	1	MUNICIPIO DE CAUCASIA	CORREGIMIENTO PALOMAR, USUARIOS SIN ALCANTARILLADO	24,516	24,516	5,151	5,151	5,151	5,151	5,151	5,151	5,151	5,151	5,151	
R. CAUCA	1	MUNICIPIO DE CAUCASIA	ZONA URBANA, USUARIOS SIN ALCANTARILLADO	405,802	405,802	300,861	287,911	273,724	258,238	241,388	193,735	185,396	176,261	166,289	

1812-554

METAS INDIVIDUALES Y GRUPALES DE CARGA CONTAMINANTE A CUERPO DE AGUA O TRAMO DEL MISMO "2019-2023"
CORANTIOQUIA

CUENCA	TRAMO	NOMBRE O RAZON SOCIAL	PREDIO	LÍNEA BASE		META DBOS (Kg/año)					META SST (Kg/año)				
				DBOS (Kg/año)	SST (Kg/año)	2019	2020	2021	2022	2023	2019	2020	2021	2022	2023
R. CAUCA	1	OSCAR JULIO DIEZ GARCÍA	LA DIVINA	15,120	14,700	840	840	840	840	840	840	840	840	840	
R. CAUCA	1	FIDELIA TOBÓN MARULANDA	SABANITAS	16,200	15,750	900	900	900	900	900	900	900	900	900	
R. CAUCA	1	JOSÉ BERNARDO VELÁSQUEZ VÉLEZ	LA GERMANIA	90,000	87,500	208	208	208	208	208	208	208	208	208	
R. CAUCA	1	IVÁN DE JESÚS BLANDÓN	SANTA ISABEL	36,000	35,000	2,000	2,000	2,000	2,000	2,000	2,000	2,000	2,000	2,000	
R. CAUCA	1	RAMON HERNANDO ROJAS VASQUEZ	ESTACION DE SERVICIOS LOS BUCAROS	-	-	14	14	14	14	14	12	12	12	12	
R. CAUCA	1	GEN PROMOTORA DE PROYECTOS S.A.S.	HOTEL LAS ARDILLAS (024-7488)	11,700	11,700	308	308	308	308	308	308	308	308	308	
R. CAUCA	1	DISTRACOM S.A.	E.D.S. EL VIAJERO	3	6	27	32	36	42	48	41	47	55	63	
R. CAUCA	1	DISTRACOM S.A.	E.D.S. PUERTO NUEVO	37	34	29	33	38	44	51	43	50	57	66	
R. CAUCA	1	DISTRACOM S.A.	E.D.S. LAS MERCEDES	76	7	240	275	317	364	419	32	43	56	74	
R. CAUCA	1	DISTRACOM S.A.	E.D.S. PUERTO ESPAÑA	86	84	68	78	89	103	118	101	116	134	154	
R. CAUCA	1	AGUASCOL S.A. E.S.P.	AGUASCOL S.A. E.S.P. CAUCASIA - ALCANTARILLADO MUNICIPAL	724,970	466,826	787,543	828,917	872,142	1,245,766	1,917,286	507,118	533,760	561,593	802,179	
R. CAUCA - TRAMO 1				3,446,570	3,537,604	2,624,532	2,669,700	2,589,707	2,949,085	3,520,776	1,998,540	2,026,700	1,985,079	2,218,658	
R. DOLORES	2	MUNICIPIO DE ANGOSTURA	USUARIOS SIN ALCANTARILLADO	7,092	7,092	1,851	1,832	363	359	355	998	988	196	194	
R. DOLORES - TRAMO 2				7,092	7,092	1,851	1,832	363	359	355	998	988	196	194	
R. GRANDE	1	MUNICIPIO DE SANTA ROSA DE OSOS	CORREGIMIENTO DE ARAGON	34,290	34,290	199	199	199	199	199	87	87	87	87	
R. GRANDE - TRAMO 1				34,290	34,290	199	199	199	199	199	87	87	87	87	
R. GRANDE	3	ACUEDUCTOS Y ALCANTARILLADOS SOSTENIBLES A.A.S. S.A. E.S.P.	ALCANTARILLADO MUNICIPAL	203,930	78,265	105,032	106,918	108,838	110,792	66,165	74,539	75,877	77,240	78,626	
R. GRANDE - TRAMO 3				203,930	78,265	105,032	106,918	108,838	110,792	66,165	74,539	75,877	77,240	78,626	
R. GRANDE	5	ALPINA PRODUCTOS ALIMENTICIOS S.A.,	ALPINA PRODUCTOS ALIMENTICIOS S.A.,	10,622	9,321	45,933	47,804	49,850	51,985	54,236	24,188	25,173	26,251	27,375	
R. GRANDE	5	LACTEOS EL GALAN INDUSTRIAL ENTRERRIOS	LA FLORESTA	27,677	9,471	2,786	2,786	2,786	2,786	2,786	752	752	752	752	
R. GRANDE	5	MUNICIPIO DE ENTRERRIOS	ALCANTARILLADO MUNICIPAL	146,387	96,538	346,190	355,621	65,042	66,805	68,597	134,407	138,068	65,042	66,805	
R. GRANDE	5	MUNICIPIO DE ENTRERRIOS	USUARIOS SIN ALCANTARILLADO	2,261	2,261	3,528	3,528	3,714	3,714	3,899	1,381	1,381	1,454	1,454	
R. GRANDE	5	INVERBETANCUR S.A.S	ESTACIÓN DE SERVICIO SAN FRANCISCO	168	140	168	168	168	168	168	98	98	98	98	
R. GRANDE	5	IVÁN DARÍO PÉREZ PALACIO	TRUCHERA EL LAGO	705	8,958	18,662	18,662	18,662	18,662	18,662	8,958	8,958	8,958	8,958	
R. GRANDE - TRAMO 5				187,820	126,688	417,266	428,569	140,222	144,120	148,348	169,784	174,431	102,554	105,442	
R. GRANDE	7	DERIVADOS LACTEOS EL PINO S.A.S	DERIVADOS LACTEOS EL PINO	1,474	885	1,458	1,620	2,138	3,007	3,110	875	972	1,283	1,804	
R. GRANDE	7	MUNICIPIO DE SANTA ROSA DE OSOS	CORREGIMIENTO EL CANEY	1,448	1,364	199	199	199	199	199	78	78	78	78	
R. GRANDE	7	JAIRO ALBERTO PINEDA TORRES	CANTERA LA PASTORA	7,642	64,422	9,188	18,380	22,051	23,893	27,568	9,188	18,380	22,051	23,893	

9 12 - 554

**METAS INDIVIDUALES Y GRUPALES DE CARGA CONTAMINANTE A CUERPO DE AGUA O TRAMO DEL MISMO "2019-2023"
CORANTIOQUIA**

CUENCA	TRAMO	NOMBRE O RAZON SOCIAL	PREDIO	LINEA BASE		META DBOS (Kg/año)					META SST (Kg/año)				
				DBOS (Kg/año)	SST (Kg/año)	2019	2020	2021	2022	2023	2019	2020	2021	2022	2023
R. GUADALUPE	2	ACUEDUCTOS Y ALCANTARILLADOS SOSTENIBLES A.A.S. S.A. E.S.P.	ALCANTARILLADO MUNICIPAL	20,242	19,189	11,710	11,920	9,497	9,667	9,841	20,524	20,893	21,268	21,650	22,039
R. GUADALUPE	2	DERIVADOS LÁCTEOS DEL NORTE S.A.	LACTEOS DEL NORTE	250,470	55,084	4,264	4,264	4,264	4,264	4,264	2,558	2,558	2,558	2,558	2,558
R. GUADALUPE	2	LAVINSAR LTDA.	LAVINSAR	12,051	19,808	4,044	5,391	8,087	9,435	10,783	1,011	1,348	2,022	2,359	2,696
R. GUADALUPE	2	MUNICIPIO DE SANTA ROSA DE OSOS	USUARIOS SIN ALCANTARILLADO	44,100	44,100	22,412	22,794	23,181	23,575	23,976	15,906	16,176	16,451	16,731	17,015
R. GUADALUPE	2	WALTER ANTONIO OROZCO GOMEZ	LAVADERO DE PAPA EL TURCO	3,178	27,676	264	264	264	264	264	529	529	529	529	529
R. GUADALUPE	2	JUAN CARLOS JARAMILLO PALACIO	ESTACIÓN DE SERVICIO SANTA ROSA	4	4	4	4	4	4	4	4	4	4	4	4
R. GUADALUPE	2	JUAN CARLOS JARAMILLO PALACIO	ESTACIÓN DE SERVICIO EL PORTAL JB	0	0	0	0	0	0	0	0	0	0	0	0
R. GUADALUPE - TRAMO 2				330,046	165,861	42,699	44,638	45,298	47,210	49,133	40,532	41,508	42,832	43,831	44,841
R. GUADALUPE	5	COOPERATIVA COLANTA LTDA.	FRIGOCOLANTA	5,432	12,780	76,982	83,841	90,559	96,998	103,296	38,491	41,920	45,280	48,499	51,648
R. GUADALUPE - TRAMO 5				5,432	12,780	76,982	83,841	90,559	96,998	103,296	38,491	41,920	45,280	48,499	51,648
R. GUADALUPE	18	FINTER LTDA	ESTACION DE SERVICIOS BRISAS DEL NORTE	1,978	6,048	1,141	1,141	1,141	1,141	1,141	951	951	951	951	951
R. GUADALUPE - TRAMO 18				1,978	6,048	1,141	1,141	1,141	1,141	1,141	951	951	951	951	951
R. GUADALUPE	20	MUNICIPIO DE CAROLINA DEL PRINCIPE	ALCANTARILLADO MUNICIPAL	42,583	19,502	91,117	91,316	77,365	72,987	69,716	48,908	49,015	44,081	42,546	41,385
R. GUADALUPE	20	LEIDY JULIETH LÓPEZ MIRA	ESTACION DE SERVICIOS MIRAFLORES	11	11	11	11	11	11	11	11	11	11	11	11
R. GUADALUPE	20	MUNICIPIO DE CAROLINA DEL PRINCIPE	USUARIOS SIN ALCANTARILLADO	-	-	9,136	9,136	9,136	9,136	9,136	4,904	4,904	4,904	4,904	4,904
R. GUADALUPE - TRAMO 20				42,594	19,513	100,264	100,463	86,512	82,134	78,862	53,823	53,929	48,996	47,461	46,300
R. GUADALUPE	21	EMPRESA DE SERVICIOS PÚBLICOS DE GUADALUPE S.A.S	ALCANTARILLADO MUNICIPAL	15,048	15,167	10,001	10,080	10,158	10,237	10,315	10,001	10,080	10,158	10,237	10,315
R. GUADALUPE	21	MUNICIPIO DE GUADALUPE	USUARIOS SIN ALCANTARILLADO	1,890	1,890	144	145	146	147	148	145	146	147	148	149
R. GUADALUPE - TRAMO 21				16,938	17,057	10,145	10,224	10,304	10,384	10,464	10,146	10,226	10,305	10,385	10,465
R. GUADALUPE	24	MUNICIPIO DE GOMEZ PLATA	USUARIOS SIN ALCANTARILLADO	7,672	7,672	2,041	2,072	-	-	-	1,481	1,504	-	-	-
R. GUADALUPE	24	MUNICIPIO DE GOMEZ PLATA	ALCANTARILLADO MUNICIPAL	53,266	27,349	25,085	25,464	20,352	20,657	20,966	19,160	19,449	16,281	16,526	16,773
R. GUADALUPE	24	EDISON POSADA ZAPATA	ESTACIÓN DE SERVICIO EL POMO	19	16	19	19	19	19	19	16	16	16	16	16
R. GUADALUPE - TRAMO 24				60,956	35,037	27,145	27,554	20,371	20,676	20,985	20,657	20,968	16,297	16,541	16,789
R. ITE	2	JUAN GUILLERMO VELASQUEZ PAVA	MINA LA VALENCIA	274	48,712	18,998	18,998	12,159	12,159	12,159	12,824	12,824	11,399	11,399	11,399
R. ITE	2	JORGE EVELIO PEREZ	ENTABLE LOS LAGOS	231	2,029	69	69	44	44	44	47	47	41	41	41
R. ITE	2	MINERALES OTU S.A.S	LA CABAÑA	72	72	72	72	46	46	46	48	48	43	43	43
R. ITE - TRAMO 2				576	50,813	19,139	19,139	12,249	12,249	12,249	12,918	12,918	11,483	11,483	11,483
R. ITE	5	OLEODUCTO CENTRAL S.A	LOS TAGUALES	84,018	84,018	236,764	236,764	236,764	236,764	236,764	59,191	59,191	59,191	59,191	59,191

1812-554

**METAS INDIVIDUALES Y GRUPALES DE CARGA CONTAMINANTE A CUERPO DE AGUA O TRAMO DEL MISMO "2019-2023"
CORANTIOQUIA**

CUENCA	TRAMO	NOMBRE O RAZON SOCIAL	PREDIO	LÍNEA BASE		META DBOS (Kg/año)					META SST (Kg/año)				
				DBOS (Kg/año)	SST (Kg/año)	2019	2020	2021	2022	2023	2019	2020	2021	2022	2023
R. MAGDALENA	1	JAIRO ANTONIO RUIZ CUARTAS	ENTABLE JAIRO RUIZ	571	5,023	171	171	171	171	171	171	171	171	171	171
R. MAGDALENA	1	JORGE ANTONIO VANEGAS ALVAREZ	MINA EL CONSEJO	571	5,023	171	222	289	376	488	171	222	289	376	488
R. MAGDALENA	1	MUNICIPIO DE PUERTO BERRIO	USUARIOS SIN ALCANTARILLADO	106,659	78,448	37,127	37,881	35,136	35,850	32,920	27,182	27,734	25,725	26,247	24,102
R. MAGDALENA	1	MUNICIPIO DE PUERTO NARE	USUARIOS SIN ALCANTARILLADO	6,432	12,865	8,636	8,779	8,923	9,068	9,215	7,859	7,989	8,120	8,252	8,386
R. MAGDALENA	1	MUNICIPIO DE YONDO	USUARIOS SIN ALCANTARILLADO	1,941	1,704	4,108	4,205	4,303	4,404	4,509	3,353	3,432	3,512	3,595	3,680
R. MAGDALENA	1	OSCAR MANUEL MACHADO	ENTABLE EL CALBO	180	1,583	54	54	54	54	54	54	54	54	54	54
R. MAGDALENA	1	SALOMON DE JESUS GOMEZ CARDENAS	ENTABLE LOS MANGOS	130	5,138	1,012	1,012	1,012	1,012	1,012	1,012	1,012	1,012	1,012	1,012
R. MAGDALENA	1	SUBASTA GANADERA DE PUERTO BERRIO	SUBASTA GANADERA DE PUERTO BERRIO	476	124	887	887	887	887	887	532	532	532	532	532
R. MAGDALENA	1	MARCOS OSORIO CARDONA	ENTABLE GRANULADORES EL VALLE	35	72	85	85	85	85	85	85	85	85	85	85
R. MAGDALENA	1	FABIO NEL RANGEL ARCILA	MOLINO BUENOS AIRES	504	504	504	504	504	504	504	504	504	504	504	504
R. MAGDALENA - TRAMO 1				447,601	509,181	608,581	655,960	650,361	616,880	591,956	498,933	538,394	534,322	507,397	487,278
R. MULATOS	2	MUNICIPIO DE PUEBLORRICO	USUARIOS SIN ALCANTARILLADO	1,213	631	1,797	1,823	1,849	1,124	1,140	1,450	1,470	1,491	907	920
R. MULATOS	2	EMPRESA PUEBLORRIQUEÑA DE ACUEDUCTO, ALCANTARILLADO Y ASEO S.A	PTAR SUR	62,519	33,126	9,471	9,606	5,081	5,260	5,331	7,348	7,452	5,397	5,587	5,663
R. MULATOS	2	PEDRO JOSE RESTREPO QUIJANO	FINCA LA MESA	2,520	2,450	140	140	55	55	55	100	100	66	66	66
R. MULATOS	2	ARTURO DE JESÚS VELÁSQUEZ	EL PARQUE	3,937	875	24	34	6	8	6	9	12	5	6	5
R. MULATOS	2	FRANCISCO LUIS ISAZA	EL CAMPIN	1,823	875	90	87	10	11	11	33	32	8	8	8
R. MULATOS	2	GUSTAVO ISAZA	EL CAMPIN	3,150	700	13	13	2	2	2	5	5	1	2	2
R. MULATOS	2	ESTEBAN GUZMAN GUTIERREZ	EL SUDAN	12,599	2,800	41	41	7	7	7	15	15	6	6	6
R. MULATOS	2	GERMAN ANTONIO TEJADA ZAPATA	LA MARINA	11,813	2,625	46	37	6	7	7	17	13	4	5	5
R. MULATOS	2	BEATRIZ AMALIA RESTREPO RESTREPO	SANTA CRUZ	1,721	383	50	50	50	50	50	93	93	93	93	93
R. MULATOS - TRAMO 2				101,295	44,464	11,673	11,830	7,066	6,523	6,609	9,068	9,193	7,071	6,679	6,767
R. MULATOS	3	MUNICIPIO DE PUEBLORRICO	CORINTO	2,006	1,043	602	602	602	602	602	1,204	1,204	1,043	1,043	1,043
R. MULATOS	3	MUNICIPIO DE PUEBLORRICO	SEVILLA	1,726	898	518	518	518	518	518	1,036	1,036	898	898	898
R. MULATOS	3	GABRIEL ARCÁNGEL ZAPATA MARULANDA	EL BRILLANTE	3,850	1,050	19	19	19	19	19	36	36	36	36	36
R. MULATOS - TRAMO 3				7,582	2,991	1,139	1,139	1,139	1,139	1,139	2,275	2,275	1,977	1,977	1,977
R. MULATOS	4	MUNICIPIO DE TARSO	CASCABEL	3,807	3,068	1,008	1,008	1,008	1,008	1,008	2,016	2,016	2,016	2,016	2,016
R. MULATOS	4	MUNICIPIO DE TARSO	LA ARBOLEDA	1,428	1,151	378	378	378	378	378	756	756	756	756	756
R. MULATOS	4	EDWIN GÓMEZ RENDON	LA ESMERALDA	4,320	4,200	94	94	94	94	94	240	240	240	240	240

METAS INDIVIDUALES Y GRUPALES DE CARGA CONTAMINANTE A CUERPO DE AGUA O TRAMO DEL MISMO "2019-2023"
CORANTIOQUIA

CUENCA	TRAMO	NOMBRE O RAZON SOCIAL	PREDIO	LINEA BASE		META DBOS (Kg/año)					META SST (Kg/año)				
				DBOS (Kg/año)	SST (Kg/año)	2019	2020	2021	2022	2023	2019	2020	2021	2022	2023
R. MULATOS - TRAMO 4				9,555	8,419	1,479	1,479	1,479	1,479	1,479	3,011	3,011	3,011	3,011	3,011
R. MULATOS	7	MUNICIPIO DE PUEBLORRICO	EL BARCINO	1,913	995	1,033	1,033	1,071	1,071	1,071	811	811	842	842	842
R. MULATOS	7	MUNICIPIO DE PUEBLORRICO	CALIFORNIA	3,173	1,650	1,713	1,713	1,777	1,777	1,777	1,345	1,345	1,396	1,396	1,396
R. MULATOS - TRAMO 7				5,086	2,645	2,746	2,746	2,848	2,848	2,848	2,157	2,157	2,238	2,238	2,238
R. MULATOS	8	EMPRESA PUEBLORRIQUEÑA DE ACUEDUCTO, ALCANTARILLADO Y ASEO S.A	ALCANTARILLADO MUNICIPAL - PTAR NORTE	39,073	19,288	3,986	4,043	3,762	3,814	3,866	3,455	3,505	3,325	3,371	3,417
R. MULATOS - TRAMO 8				39,073	19,288	3,986	4,043	3,762	3,814	3,866	3,455	3,505	3,325	3,371	3,417
R. MULATOS	9	MUNICIPIO DE PUEBLORRICO	EL CEDRÓN	2,986	1,553	1,135	1,135	1,194	1,194	1,194	932	932	980	980	980
R. MULATOS	9	JOSE ALEJANDRO FLÓREZ OSORNO Y NELSON DE JESUS ZAPATA FLORES	LA GALLEGO	3,209	875	392	392	431	431	431	180	180	200	200	200
R. MULATOS	9	LEOBARDO ANTONIO RUIZ OCAMPO	LA HONDURA	135,000	131,250	96	96	101	101	101	86	86	91	91	91
R. MULATOS - TRAMO 9				141,195	133,678	1,622	1,622	1,726	1,726	1,726	1,197	1,197	1,270	1,270	1,270
R. NECHI	1	MUNICIPIO DE YARUMAL	USUARIOS SIN ALCANTARILLADO	29,848	29,848	19,166	19,520	19,869	20,212	20,547	8,830	8,994	9,154	9,313	9,467
R. NECHI	1	MUNICIPIO DE YARUMAL	CORREGIMIENTO CEDEÑO	43,128	43,128	9,294	9,294	9,294	9,294	9,294	6,704	6,704	6,704	6,704	6,704
R. NECHI	1	MUNICIPIO DE YARUMAL	CORREGIMIENTO EL CEDRO	27,900	27,900	6,019	6,019	6,019	6,019	6,019	4,341	4,341	4,341	4,341	4,341
R. NECHI	1	MUNICIPIO DE YARUMAL	CORREGIMIENTO LLANOS DE CUIVÁ	41,238	41,238	8,902	8,902	8,902	8,902	8,902	6,421	6,421	6,421	6,421	6,421
R. NECHI	1	MUNICIPIO DE CAMPAMENTO	ALCANTARILLADO MUNICIPAL	-	-	18,007	18,232	18,456	18,681	18,905	12,413	12,568	12,723	12,877	13,032
R. NECHI - TRAMO 1				142,114	142,114	61,387	61,966	62,540	63,107	63,667	38,709	39,027	39,343	39,656	39,965
R. NECHI	2	MUNICIPIO DE GOMEZ PLATA	CORREGIMIENTO EL SALTO	9,108	9,108	1,762	1,762	1,762	1,762	1,762	1,234	1,234	1,234	1,234	1,234
R. NECHI	2	MUNICIPIO DE ANDRÍ	CORREGIMIENTO LIBERIA	31,176	31,176	6,433	6,433	6,433	6,433	6,433	4,506	4,506	4,506	4,506	4,506
R. NECHI	2	MUNICIPIO DE CAMPAMENTO	USUARIOS SIN ALCANTARILLADO	3,136	3,136	302	302	302	302	302	204	204	204	204	204
R. NECHI	2	COMPAÑÍA MINERA DE AMALFI	MINA LA VIBORITA	18,485	382,021	18,485	18,485	18,485	18,485	18,485	231,337	231,337	231,337	231,337	231,337
R. NECHI	2	HENRY ALBERTO HINCAPIE TORRES	ENTABLE EL DESPEGUE	473	35,107	469	469	469	469	469	524	524	524	524	524
R. NECHI	2	ROGELIO JOSE CASTAÑO ROLDAN	MINA LA VETILLA	23	4	7	7	7	7	7	4	4	4	4	4
R. NECHI	2	SOCIEDAD MINERA YOLOMBITO S.A.S.	MINA YOLOMBITO	7,188	7,188	6,988	6,988	6,988	6,988	6,988	5,398	5,398	5,398	5,398	5,398
R. NECHI	2	FANY DE JESUS MADRID	ENTABLE LA PRIMAVERA	675	5,936	197	197	197	197	197	152	152	152	152	152
R. NECHI	2	AGUAS DE EL BAGRE S.A. E.S.P.	ZONA URBANA, ALCANTARILLADO MUNICIPAL	265,306	264,319	240,660	241,042	254,084	259,710	150,740	140,509	142,026	144,880	148,088	64,811
R. NECHI	2	RECURSOS ALUVIALES S.A.S	PROYECTO COCO HONDO	17	1,012	17	17	17	17	17	234	234	234	234	234
R. NECHI	2	MINISTERIO DE DEFENSA NACIONAL	BATALLON ESPECIAL ENERGETICO VIAL NO 5 BG	9,000	9,000	1,842	1,842	1,842	1,842	1,842	1,290	1,290	1,290	1,290	1,290
R. NECHI	2	MUNICIPIO DE CAUCASIA	CORREGIMIENTO CUTURÚ, SIN ALCANTARILLADO	60,894	60,894	12,226	12,226	12,226	12,226	12,226	8,563	8,563	8,563	8,563	8,563

1812-554

METAS INDIVIDUALES Y GRUPALES DE CARGA CONTAMINANTE A CUERPO DE AGUA O TRAMO DEL MISMO "2019-2023"
CORANTIOQUIA

CUENCA	TRAMO	NOMBRE O RAZON SOCIAL	PREDIO	LÍNEA BASE		META DBOS (Kg/año)					META SST (Kg/año)				
				DBOS (Kg/año)	SST (Kg/año)	2019	2020	2021	2022	2023	2019	2020	2021	2022	2023
R. NECHI	2	MUNICIPIO DE CAUCASIA	CORREGIMIENTO PUERTO COLOMBIA, USUARIOS SIN ALCANTARILLADO	24,894	24,894	4,992	4,992	4,992	4,992	4,992	3,496	3,496	3,496	3,496	3,496
R. NECHI	2	MUNICIPIO DE CAUCASIA	CORREGIMIENTO PUERTO TRIANA, USUARIOS SIN ALCANTARILLADO	18,936	18,936	4,538	4,538	4,538	4,538	4,538	3,178	3,178	3,178	3,178	3,178
R. NECHI	2	MUNICIPIO DE EL BAGRE	USUARIOS SIN ALCANTARILLADO	332,408	332,408	79,532	75,550	71,545	67,516	63,465	45,131	42,872	40,599	38,313	36,014
R. NECHI	2	MUNICIPIO DE ZARAGOZA	CORREGIMIENTO BUENOS AIRES PALIZADA, USUARIOS SIN ALCANTARILLADO	22,158	22,158	4,378	4,378	4,378	4,378	4,378	3,066	3,066	3,066	3,066	3,066
R. NECHI	2	MUNICIPIO DE ZARAGOZA	CORREGIMIENTO PATO, USUARIOS SIN ALCANTARILLADO	20,088	20,088	4,031	4,031	4,031	4,031	4,031	2,823	2,823	2,823	2,823	2,823
R. NECHI	2	ALEJO MOSQUERA RIOS	FINCA LA FLORIDA	1,440	1,440	316	316	316	316	316	221	221	221	221	221
R. NECHI	2	DAVID MORA HERNÁNDEZ	ESTADERO BUENAVISTA	1,440	1,440	309	309	309	309	309	216	216	216	216	216
R. NECHI	2	AGUAS DE EL BAGRE S.A. E.S.P.	URBANIZACIÓN VILLA ECHEVERRI	9,540	9,540	9,345	9,345	9,345	9,345	9,345	8,144	8,144	8,144	8,144	8,144
R. NECHI	2	UBALDINO VALENTINO MARCELO MONTES	FINCA EL RECREO VEREDA EL 50	62	218	62	62	62	62	62	218	218	218	218	218
R. NECHI	2	JOSÉ GIOVANNI COLIN SOTELO	FINCA EL RECREO VEREDA EL 50 VIA A ZARAGOZA	62	218	62	62	62	62	62	218	218	218	218	218
R. NECHI	2	ALVARO MANUEL RAMIREZ VELÁSQUEZ	FINCA EL RECREO KM. + 65 VEREDA EL 50	62	218	62	62	62	62	62	218	218	218	218	218
R. NECHI	2	ALFREDIS RAMIREZ VELÁSQUEZ	FINCA EL RECREO KM + 65 VEREDA EL 50	62	218	62	62	62	62	62	218	218	218	218	218
R. NECHI	2	ASOCIACIÓN PISCÍCOLA Y TURÍSTICA NUEVA ESPERANZA EL REAL "ASOPITUREAL"	VEREDA EL REAL SECTOR LOS POLLOS	995	3,484	995	995	995	995	995	3,484	3,484	3,484	3,484	3,484
R. NECHI	2	MARCOS ANTONIO CORTES FUENTES	AGUAS CLARAS	498	1,742	498	498	498	498	498	1,742	1,742	1,742	1,742	1,742
R. NECHI	2	LUIS ANTONIO ARROYO LOPEZ	FINCA LOS LAGUNOS, VEREDA LA BONGA	62	218	62	62	62	62	62	218	218	218	218	218
R. NECHI	2	LORENA DIAZ SALAS	PREDIO EL ORGULLO, VEREDA EL REAL	249	871	249	249	249	249	249	871	871	871	871	871
R. NECHI	2	WALTER HERRERA PEREZ	FINCA LA PAZ, VEREDA LAS DANTAS	62	218	62	62	62	62	62	218	218	218	218	218
R. NECHI	2	DIONISIO MANUEL MARTÍNEZ ROMERO	FINCA LAS PEÑITAS, VEREDA LA BONGA	498	1,742	498	498	498	498	498	1,742	1,742	1,742	1,742	1,742
R. NECHI	2	DIONISIO JOSÉ MEDINA JARAMILLO	FINCAS LAS DIVISAS, VEREDA LA BONGA	62	218	62	62	62	62	62	218	218	218	218	218
R. NECHI	2	MANUEL RIOS JIMENEZ	ZONA URBANA CALLE DEL PUERTO	187	156	180	180	180	180	180	125	125	125	125	125
R. NECHI	2	UBICCA CONSTRUCTORA S.A.S	PROYECTO CONSTRUCTIVO BRAMASOLE	1,832	2,170	917	917	917	917	917	628	628	628	628	628
R. NECHI	2	PROELÉCTRICA Y CIA. S.C.A - E.S.P	PEQUEÑA CENTRAL HIDROELECTRICA DOÑA TERESA	89	89	89	89	89	89	89	87	87	87	87	87
R. NECHI	2	INVERSIONES SURREMBAY LTDA	PROYECTO CONSTRUCTIVO CANTAGIRONE NATIVA	2,778	3,289	1,391	1,391	1,391	1,391	1,391	952	952	952	952	952
R. NECHI	2	AGUAS DE LA SANTAMARIA S.A.S	PREDIO LA CALERA CENTRAL HIDROELECTRICA POCUNE	99	99	94	94	94	94	94	66	66	66	66	66
R. NECHI	2	JHONELVIS ARANGO ARANGO	RESTAURANTE Y HOSPEDAJE EL VIAJERO AA	699	827	350	350	350	350	350	239	239	239	239	239
R. NECHI	2	JHON ARIEL TAMAYO MARÍN	ESTACIÓN DE GASOLINA CRUCES	7	6	7	7	7	7	7	5	5	5	5	5
R. NECHI	2	TERRAZAS ALUVIALES-MINEROS	TERRAZAS ALUVIALES	689	3,517	2	2	2	2	2	2	2	2	2	2
R. NECHI - TRAMO 2				845,438	1,259,320	402,533	398,933	407,969	409,567	296,545	471,695	470,952	471,533	472,455	386,879

1812-554

METAS INDIVIDUALES Y GRUPALES DE CARGA CONTAMINANTE A CUERPO DE AGUA O TRAMO DEL MISMO "2019-2023"
CORANTIOQUIA

CUENCA	TRAMO	NOMBRE O RAZON SOCIAL	PREDIO	LÍNEA BASE		META DBOS (Kg/año)					META SST (Kg/año)				
				DBOS (Kg/año)	SST (Kg/año)	2019	2020	2021	2022	2023	2019	2020	2021	2022	2023
R. PIEDRAS	2	OSCAR ESCOBAR DIEZ	FINCA EL SAUZAL	463	54	55	55	55	55	55	29	29	29	29	29
R. PIEDRAS	2	MARIA LUCIBIA MARIN JARAMILLO	SAN LUIS	3,150	700	16	16	16	16	16	9	9	9	9	9
R. PIEDRAS - TRAMO 2				6,164	2,023	1,190	1,190	1,190	1,190	1,190	1,157	1,157	1,157	1,157	1,157
R. PIEDRAS	3	MUNICIPIO DE JERICO	ESTRELLA NUEVA	7,397	3,680	3,247	3,247	3,247	3,247	3,247	3,247	3,247	3,247	3,247	3,247
R. PIEDRAS	3	MARÍA EUGENIA CARMONA GÓMEZ	EL RIACHUELO	112,000	28,000	22	22	22	22	22	12	12	12	12	12
R. PIEDRAS - TRAMO 3				119,397	31,680	3,269	3,269	3,269	3,269	3,269	3,259	3,259	3,259	3,259	3,259
R. PIEDRAS	5	MUNICIPIO DE JERICO	USUARIOS SIN ALCANTARILLADO	3,316	1,650	5,226	5,258	5,291	5,324	5,356	2,600	2,616	2,633	2,649	2,665
R. PIEDRAS	5	MUNICIPIO DE JERICO	BUGA	2,614	1,301	976	976	976	976	976	976	976	976	976	976
R. PIEDRAS	5	MUNICIPIO DE JERICO	CORREGIMIENTO DE PALOCABILDO	13,645	6,789	5,991	5,991	5,991	5,991	5,991	5,991	5,991	5,991	5,991	5,991
R. PIEDRAS	5	NATALIA TIRADO MORENO	SANTA ANA	4,999	583	38	30	28	38	34	38	30	28	38	34
R. PIEDRAS	5	LA BOMBA DE LITO S.A.S.	LA BOMBA DE LITO S.A.S.	416	246	336	336	336	336	336	336	336	336	336	336
R. PIEDRAS	5	LUIS FERNANDO GAVIRIA BERMUDEZ	EL MANZANILLO	5,999	700	12	12	12	12	12	7	7	7	7	7
R. PIEDRAS	5	JUAN GERARO PORRAS GARCÉS	EL BALCÓN	38,999	4,550	67	67	67	67	67	36	36	36	36	36
R. PIEDRAS	5	JUAN GERARO PORRAS GARCÉS	LOTE RANCHO QUEMADO	14,760	14,350	820	820	820	820	820	820	820	820	820	820
R. PIEDRAS	5	OSCAR DARÍO BOHÓRQUEZ CARDONA	LA QUINDIANITA	3,500	875	13	13	13	13	13	7	7	7	7	7
R. PIEDRAS	5	WILLIAM DE JESUS ACEVEDO PULGARIN	LOS ARRAYANES	24,000	2,800	6	6	63	63	63	3	3	34	34	34
R. PIEDRAS - TRAMO 5				112,248	33,844	13,486	13,511	13,598	13,640	13,668	10,814	10,822	10,867	10,892	10,905
R. PIEDRAS	7	EMPRESAS PUBLICAS DE JERICO	ALCANTARILLADO MUNICIPAL	26,732	8,300	31,855	32,054	32,252	32,450	24,408	10,505	10,570	10,636	10,701	10,766
R. PIEDRAS - TRAMO 7				26,732	8,300	31,855	32,054	32,252	32,450	24,408	10,505	10,570	10,636	10,701	10,766
R. POBLANCO	1	MUNICIPIO DE SANTA BARBARA	VERSALLES	15,139	11,039	4,731	4,731	4,731	4,731	4,731	4,731	4,731	4,731	4,731	4,731
R. POBLANCO - TRAMO 1				15,139	11,039	4,731	4,731	4,731	4,731	4,731	4,731	4,731	4,731	4,731	4,731
R. POBLANCO	2	OPERADORES DE SERVICIOS S. A. E. S. P.	ALCANTARILLADO MUNICIPAL	27,373	18,610	32,550	32,972	28,793	29,166	29,545	22,220	22,508	19,655	19,910	20,168
R. POBLANCO - TRAMO 2				27,373	18,610	32,550	32,972	28,793	29,166	29,545	22,220	22,508	19,655	19,910	20,168
R. POBLANCO	3	MUNICIPIO DE FREDONIA	EL PLAN	3,291	2,989	2,072	2,072	2,072	2,072	2,072	2,072	2,072	2,072	2,072	2,072
R. POBLANCO	3	FINCA LOS ROSALES	FINCA LOS ROSALES	3,429	400	35	35	35	35	35	19	19	19	19	19
R. POBLANCO	3	OPERADORES DE SERVICIOS S. A. E. S. P.	ALCANTARILLADO MUNICIPAL	97,639	65,727	91,085	95,586	95,341	97,517	71,443	59,980	62,944	62,782	64,215	54,687
R. POBLANCO	3	SOCIEDAD RESTREPO URIBE Y CIA LTDA	PIAMONTE	2,200	600	563	563	563	563	563	300	300	300	300	300
R. POBLANCO	3	SAMUEL VELÁSQUEZ RESTREPO	GUADALQUIVIR	2,400	600	450	450	450	450	450	240	240	240	240	240

**METAS INDIVIDUALES Y GRUPALES DE CARGA CONTAMINANTE A CUERPO DE AGUA O TRAMO DEL MISMO "2019-2023"
CORANTIOQUIA**

CUENCA	TRAMO	NOMBRE O RAZON SOCIAL	PREDIO	LÍNEA BASE		META DBO5 (Kg/año)					META SST (Kg/año)				
				DBO5 (Kg/año)	SST (Kg/año)	2019	2020	2021	2022	2023	2019	2020	2021	2022	2023
R. SAN JUAN - TRAMO 5				197,031	196,773	77,281	77,281	77,281	77,281	77,281	77,023	77,023	77,023	77,023	77,023
R. SAN JUAN	6	ALCIDES FERNANDES CADAVID	LA MESETA	841	98	53	53	53	53	53	28	28	28	28	
R. SAN JUAN	6	AMPARO SANCHEZ QUINTERO	FINCA LAS MARIAS	16,390	4,470	1,046	1,046	285	285	285	558	558	152	152	
R. SAN JUAN	6	AMPARO SANCHEZ QUINTERO	FINCA LA ESMERALDA	7,037	3,378	1,515	1,515	307	307	307	808	808	164	164	
R. SAN JUAN	6	COOPERATIVA DE CAFICULTORES DE ANDES LTDA	CENTRAL DE BENEFICIO DE CAFÉ LA ARBOLEDA	3,812	953	338	338	338	338	338	180	180	180	180	
R. SAN JUAN	6	GUILLERMO POSADA	FINCA LA MINIFALDA	617	72	24	24	24	24	24	13	13	13	13	
R. SAN JUAN	6	INGENIERIA TOTAL SERVICIOS PUBLICOS S.A E.S.P.	ALCANTARILLADO MUNICIPAL	61,895	28,879	52,924	53,577	43,219	43,942	44,677	67,171	65,090	54,924	55,842	
R. SAN JUAN	6	JULIO GONZALEZ	FINCA EL REPOSO	4,940	1,098	326	328	333	331	329	174	175	178	176	
R. SAN JUAN	6	JULIO GONZALEZ	FINCA VILLA JUANITA	771	90	34	34	34	34	34	18	18	18	18	
R. SAN JUAN	6	JULIO GONZALEZ URIBE	FINCA LA MANUELA	756	88	47	47	48	47	48	25	25	25	25	
R. SAN JUAN	6	LIBIA HERRERA GARCIA	FINCA LA PERLA	750	187	48	48	48	48	48	26	26	26	26	
R. SAN JUAN	6	LUIS GUILLERMO POSADA	FINCA MINA RICA (LA UNION Y SACATIN)	2,777	324	116	116	116	116	116	62	62	62	62	
R. SAN JUAN	6	MARIO JARAMILLO NOREÑA	FINCA LA KURIA	2,051	456	214	214	214	214	214	114	114	114	114	
R. SAN JUAN	6	MATILDE DUQUE LONDOÑO	FINCA VILLA ISABEL	2,777	324	174	174	174	174	174	93	93	93	93	
R. SAN JUAN	6	MUNICIPIO DE JARDIN	USUARIOS SIN ALCANTARILLADO	1,157	716	19,204	16,736	17,016	17,300	17,590	28,994	25,268	25,690	26,120	
R. SAN JUAN	6	OSCAR DE JESUS PAREJA QUINTERO	FINCA LA ESMERALDA	4,028	1,308	1,484	1,484	1,484	1,484	1,484	1,319	1,319	1,319	1,319	
R. SAN JUAN	6	ORLANDO HERRERA DIAZ	FINCA LOS MANDARINOS	463	54	29	29	29	29	29	15	15	15	15	
R. SAN JUAN	6	OSCAR DE JESÚS PAREJA	FINCA LOS PATIOS	1,140	133	71	71	71	71	71	38	38	38	38	
R. SAN JUAN	6	ROGELIO DE J. DIAZ DIAZ	FINCA EL DIAMANTE	110	30	28	28	28	28	28	15	15	15	15	
R. SAN JUAN	6	SOCIEDAD JORGE ALEJANDRO ALVAREZ LOPEZ Y CIA S.C.S	FINCA POLVO ROJO	2,310	630	591	591	591	591	591	315	315	315	315	
R. SAN JUAN	6	SOFIA INES BOLIVAR PUERTA - FINCA LOS CRISTALES	SOFIA INES BOLIVAR PUERTA - FINCA LOS CRISTALES	901	105	56	56	56	56	56	30	30	30	30	
R. SAN JUAN	6	RUBEN DARÍO MARÍN AGUDELO	TRUCHERA LA ARGELIA	223,949	223,949	124,517	124,517	124,517	124,517	124,517	124,517	124,517	124,517	124,517	
R. SAN JUAN	6	MARIA ADELA QUICENO CARDONA	LA LOCURA, VEREDA LA SALADA	69,984	69,984	38,880	38,880	38,880	38,880	38,880	38,880	38,880	38,880	38,880	
R. SAN JUAN	6	JAIME ALBERTO CARVAJAL FLOREZ	LA ESPERANZA, VEREDA LA HERRERA	153,965	153,965	85,536	85,536	85,536	85,536	85,536	85,536	85,536	85,536	85,536	
R. SAN JUAN - TRAMO 6				563,422	491,291	327,253	325,441	313,399	314,404	315,427	348,928	343,122	332,331	333,679	
R. SAN JUAN	8	LUIS BERNARDO MORENO VARGAS	FINCA LAS FLORES	1,697	198	47	40	43	38	47	25	21	23	25	
R. SAN JUAN	8	ROSALIA ARBOLEDA DE GRISALES	FINCA LA ERMITA	1,276	348	326	326	326	326	326	174	174	174	174	
R. SAN JUAN - TRAMO 8				2,973	546	374	366	370	364	374	199	195	197	194	

1812-554

METAS INDIVIDUALES Y GRUPALES DE CARGA CONTAMINANTE A CUERPO DE AGUA O TRAMO DEL MISMO "2019-2023"
CORANTIOQUIA

CUENCA	TRAMO	NOMBRE O RAZON SOCIAL	PREDIO	LINEA BASE		META DBOS (Kg/año)					META SST (Kg/año)				
				DBOS (Kg/año)	SST (Kg/año)	2019	2020	2021	2022	2023	2019	2020	2021	2022	2023
R. SAN JUAN	10	AMPARO RESTREPO VELEZ	FINCA LA GUAVINA	2,468	288	154	154	154	154	154	82	82	82	82	82
R. SAN JUAN	10	CONRADO DE J. SERNA RIVERA	LA CHAPOLA	787	378	236	236	236	236	236	126	126	126	126	126
R. SAN JUAN	10	CONRADO DE J. SERNA RIVERA	LA TIRADA	617	72	39	39	39	39	39	21	21	21	21	21
R. SAN JUAN	10	FRANCISCO JOSE RESTREPO	FINCA LA MARGARITA	16,816	1,962	58	58	58	58	58	31	31	31	31	31
R. SAN JUAN	10	JUAN ALEJANDRO VELEZ ALZATE	FINCA LA PAVA (LA HOLANDA)	2,142	250	49	49	49	49	49	26	26	26	26	26
R. SAN JUAN	10	JUAN BAUTISTA GOMEZ ZAPATA	FINCA GUAIMARAL	3,673	428	230	230	230	230	230	122	122	122	122	122
R. SAN JUAN	10	JULIO CESAR AGUDELO CASTAÑEDA	FINCA EL TURPIAL	3,222	376	55	55	55	55	55	29	29	29	29	29
R. SAN JUAN	10	LUIS IVAN AGUDELO CASTAÑEDA	FINCA LA JOSEFA	1,020	119	64	64	64	64	64	34	34	34	34	34
R. SAN JUAN	10	MUNICIPIO DE ANDES	ALCANTARILLADO CORREGIMIENTO SANTA RITA	8,003	4,001	2,181	2,181	2,181	2,181	2,181	2,181	2,181	2,181	2,181	2,181
R. SAN JUAN	10	NATALIA RAMIREZ RIVERA	FINCA LA MANCHA	617	72	39	39	39	39	39	21	21	21	21	21
R. SAN JUAN	10	JUAN BAUTISTA GOMEZ ZAPATA	FINCA HORIZONTES	825	396	247	247	247	247	247	132	132	132	132	132
R. SAN JUAN	10	LUIS JAVIER AGUDELO CASTAÑEDA	FINCA LA POSADA	617	72	39	39	39	39	39	21	21	21	21	21
R. SAN JUAN - TRAMO 10				40,809	8,415	3,390	3,390	3,390	3,390	3,390	2,826	2,826	2,826	2,826	2,826
R. SAN JUAN	11	JOSE ESTEBAN RESTREPO COLORADO	FINCA LA DIVISA	690	153	119	119	69	74	74	64	64	37	40	40
R. SAN JUAN - TRAMO 11				690	153	119	119	69	74	74	64	64	37	40	40
R. SAN JUAN	12	ALBERTO SANTAMARIA TRUJILLO	FINCA LA PORTADA- CHAPARRALITO	2,322	516	242	242	242	242	242	129	129	129	129	129
R. SAN JUAN	12	ALIANZA PARA LA CONSTRUCCIÓN DE CAPITAL CAFETERO LTDA. ACCESO CAFE LIMITE	FINCA LA SIBERIA O EL SILENCIO	1,289	150	81	81	81	81	81	10	10	10	10	10
R. SAN JUAN	12	AMPARO POSADA DE ALVAREZ	FINCA CAJA DE ORO	1,024	256	192	192	192	192	192	102	102	102	102	102
R. SAN JUAN	12	ANTONIO DE J. RESTREPO GARCIA	FINCA GUADALUPE	1,543	180	96	96	96	96	96	51	51	51	51	51
R. SAN JUAN	12	ANTONIO MARIA PUERTA ZAPATA	FINCA LA CAMELIA UNO	530	133	99	99	99	99	99	12	12	12	12	12
R. SAN JUAN	12	ANTONIO RESTREPO GARCIA	EL PARAISO	2,314	270	145	145	145	145	145	77	77	77	77	77
R. SAN JUAN	12	ELKIN HUMBERTO PARRA GAVIRIA	FINCA EL RESBALON	5,908	5,744	328	328	328	328	328	100	100	100	100	100
R. SAN JUAN	12	AURELIANO ANTONIO MARIN GALLEGO	FINCA LA UNION-EL MOLINO	771	90	48	48	48	48	48	26	26	26	26	26
R. SAN JUAN	12	BERNARDO JIMENEZ MALDONADO	FINCA RANCHO QUEMADO O LA MAIRA	186	46	35	35	35	35	35	19	19	19	19	19
R. SAN JUAN	12	BERNARDO RESTREPO RESTREPO	FINCA LA CABAÑA	928	108	48	48	48	48	48	26	26	26	26	26
R. SAN JUAN	12	BIBIANA MARIA RAMIREZ PAREJA	FINCA LA MANUELA	3,342	390	39	39	39	39	39	5	5	5	5	5
R. SAN JUAN	12	CARLOS ALBERTO ARANGO BERMUDEZ	FINCA SANTA LUCIA	1,441	168	90	90	90	90	90	28	28	28	28	28
R. SAN JUAN	12	CARLOS ARLEN ALVAREZ PEREZ	FINCA LA LOTERIA O LA CONGOJA	1,336	297	158	168	158	158	158	85	89	85	85	89

METAS INDIVIDUALES Y GRUPALES DE CARGA CONTAMINANTE A CUERPO DE AGUA O TRAMO DEL MISMO "2019-2023"
CORANTIOQUIA

CUENCA	TRAMO	NOMBRE O RAZON SOCIAL	PREDIO	LINEA BASE		META DBOS (Kg/año)					META SST (Kg/año)				
				DBOS (Kg/año)	SST (Kg/año)	2019	2020	2021	2022	2023	2019	2020	2021	2022	2023
R. SAN JUAN	12	CARLOS MARIO GUTIERREZ	SORRENTO	1,464	366	13	13	13	13	13	2	2	2	2	2
R. SAN JUAN	12	CLARA LUCIA RUIZ TOBON	FINCA LA ARBOLEDA	552	536	31	31	31	31	31	9	9	9	9	9
R. SAN JUAN	12	COOPEXCA	FINCA LA GLORIA	1,543	180	96	96	96	96	96	51	51	51	51	51
R. SAN JUAN	12	DANIEL FELIPE HENAO ALVAREZ	FINCA SANTA CRUZ	1,590	186	70	70	70	70	70	70	70	70	70	70
R. SAN JUAN	12	DELIO DE JESUS ESCOBAR VELEZ	FINCA LA PAVA	1,284	150	80	80	80	80	80	43	43	43	43	43
R. SAN JUAN	12	DIEGO LEON RENDON RENDON	FINCA LA AURORA	2,196	488	229	229	229	229	229	27	27	27	27	27
R. SAN JUAN	12	EJERCITO NACIONAL INTENDENCIA LOCAL DE BRIGADA 4	BATALLON DE INFANTERIA NO. 11 CACIQUE NUTIBARA	718	165	714	714	714	714	714	165	165	165	165	165
R. SAN JUAN	12	ELKIN DE JESUS RAMIREZ PAREJA	FINCA SAN RAFAEL	1,555	181	58	58	58	58	58	31	31	31	31	31
R. SAN JUAN	12	EMPRESAS PUBLICAS DE HISPANIA	ALCANTARILLADO MUNICIPAL	33,593	26,969	11,508	11,689	11,869	12,056	12,242	6,658	6,763	6,867	6,975	7,083
R. SAN JUAN	12	EVELIO MARIN FORONDA	FINCA LA ISABELA	116	26	12	12	12	12	12	6	6	6	6	6
R. SAN JUAN	12	FLAVIO ALBERTO BOHORQUEZ RAMIREZ	FINCA LA GABRIELA	654	76	41	41	41	41	41	5	5	5	5	5
R. SAN JUAN	12	GERMAN ARTURO OCHOA RESTREPO	FINCA LOS RANCHITOS	2,398	654	613	613	613	613	613	327	327	327	327	327
R. SAN JUAN	12	NIDIA DUQUE GALLEGU	FINCA LA PAILA (LA AMALIA)	4,313	2,070	1,294	1,294	1,294	1,294	1,294	690	690	690	690	690
R. SAN JUAN	12	HECTOR GARCIA RIVAS	SAN BARTOLO	463	54	29	29	29	29	29	9	9	9	9	9
R. SAN JUAN	12	HUMBERTO HENAO ALVAREZ	LA MESENIA	606	152	114	114	114	114	114	61	61	61	61	61
R. SAN JUAN	12	IGNACIO LEMA POSADA	FINCA COROZAL	1,543	180	8	8	8	8	8	8	8	8	8	8
R. SAN JUAN	12	EMPRESAS DE SERVICIO PÚBLICOS DE ANDES S.A. E.S.P. (EEPPA)	ALCANTARILLADO MUNICIPAL	138,924	64,512	214,405	217,493	106,000	107,821	109,690	58,098	58,935	59,753	60,780	61,833
R. SAN JUAN	12	SOCIEDAD INVERSIONES JADAHEGO SAS	FINCA LA SIERRA	25,612	2,988	76	76	76	76	76	76	76	76	76	76
R. SAN JUAN	12	JHON JAIME RESTREPO CADAVID	FINCA LOS NARANJOS	1,272	148	113	113	113	113	113	35	35	35	35	35
R. SAN JUAN	12	JORGE LUIS CALDERON GIL	FINCA EL PARAISO	525	252	158	158	158	158	158	19	19	19	19	19
R. SAN JUAN	12	JOSÉ ALBERTO SIERRA ESCOBAR	LA LEONA	1,144	254	83	93	102	93	83	10	11	12	11	10
R. SAN JUAN	12	JOSÉ JUAN DIEGO SIERRA URIBE	FINCA LA ALAMEDA	1,080	126	109	109	109	109	96	13	13	13	13	12
R. SAN JUAN	12	JOSÉ JUAN DIEGO SIERRA URIBE	FINCA AGUALUNDA	841	98	109	109	109	109	109	13	13	13	13	13
R. SAN JUAN	12	AVALAGRO	EL CARMELO	1,890	515	483	483	483	483	483	58	58	58	58	58
R. SAN JUAN	12	LIGIA AMPARO ALVAREZ POSADA	FINCA LAS MERCEDES	3,653	426	228	228	228	228	228	122	122	122	122	122
R. SAN JUAN	12	LUIS AVELINO RESTREPO RESTREPO	FINCA LOS RUICES	1,063	124	58	58	58	58	58	31	31	31	31	31
R. SAN JUAN	12	LUIS AVELINO RESTREPO RESTREPO	FINCA SANTA MARTA	1,896	221	110	110	110	110	110	34	34	34	34	34
R. SAN JUAN	12	ADIELA MARIA MEJIA RESTREPO	FINCA SANTA TERESA	1,662	194	104	104	104	104	104	55	55	55	55	55

1812-554

METAS INDIVIDUALES Y GRUPALES DE CARGA CONTAMINANTE A CUERPO DE AGUA O TRAMO DEL MISMO "2019-2023"
CORANTIOQUIA

CUENCA	TRAMO	NOMBRE O RAZON SOCIAL	PREDIO	LINEA BASE		META DBOS (Kg/año)					META SST (Kg/año)				
				DBOS (Kg/año)	SST (Kg/año)	2019	2020	2021	2022	2023	2019	2020	2021	2022	2023
R. SAN JUAN	12	LUIS AVELINO RESTREPO RESTREPO	FINCA LA ELVIRA	1,301	152	81	81	81	81	81	43	43	43	43	43
R. SAN JUAN	12	LUIS MARIANO VELEZ CORREA	FINCA LA ILUSION	684	152	71	71	71	71	71	9	9	9	9	9
R. SAN JUAN	12	LUIS NORBERTO RESTREPO RESTREPO	PORCICOLA PORKILEA- FINCA EL MOLINO	1,234	144	58	58	58	58	58	7	7	7	7	7
R. SAN JUAN	12	LUZ MARINA MONCADA DE JARAMILLO	FINCA EL COCO	3,085	360	193	193	193	193	193	23	23	23	23	23
R. SAN JUAN	12	MARGARITA ELORZA RESTREPO	FINCA LA SAMARIA	926	108	58	58	58	58	58	31	31	31	31	31
R. SAN JUAN	12	MARIA ELENA MEJIA TORO	FINCA EL ENCUENTRO	2,600	1,248	780	780	780	780	780	243	243	243	243	243
R. SAN JUAN	12	MARÍA OFIR TORO GONZALEZ	FINCA LA ISABEL	496	124	93	93	93	93	93	50	50	50	50	50
R. SAN JUAN	12	MUNICIPIO DE ANDES	MATADERO MUNICIPAL	12,905	7,032	2,988	2,988	2,988	2,988	2,988	1,494	1,494	1,494	1,494	1,494
R. SAN JUAN	12	MUNICIPIO DE ANDES	USUARIOS SIN ALCANTARILLADO	21,622	10,811	25,389	25,755	26,112	26,561	27,021	12,695	12,877	13,056	13,281	13,511
R. SAN JUAN	12	MUNICIPIO DE SALGAR	ALCANTARILLADO CORREGIMIENTO PEÑALISA	5,214	3,987	3,411	3,411	3,411	3,411	3,411	1,465	1,465	1,465	1,465	1,465
R. SAN JUAN	12	OSCAR HERNAN ESCOBAR SIERRA	FINCA LA ILUSION	644	161	121	121	121	121	121	38	38	38	38	38
R. SAN JUAN	12	OSCAR RUIZ ORTIZ	FINCA LA CUMBRE	2,450	1,176	735	735	735	735	735	88	88	88	88	88
R. SAN JUAN	12	PEDRO JOSÉ RESTREPO	FINCA EL TAMBO	2,730	318	237	237	237	237	237	28	28	28	28	28
R. SAN JUAN	12	RITA EMILIA SALDARRIAGA DE LOS RIOS	FINCA DANUBIO	1,496	408	382	382	382	382	382	204	204	204	204	204
R. SAN JUAN	12	ROBERTO GONZALEZ GONZALEZ	FINCA LOS SAUCES- LAS BRISAS	2,468	288	154	154	154	154	154	48	48	48	48	48
R. SAN JUAN	12	DARIO DE JESUS ARREDONDO TABORDA	FINCA LA CAROLINA	2,794	762	714	714	714	714	714	86	86	86	86	86
R. SAN JUAN	12	RODRIGO DE JESUS SANCHEZ	FINCA EL RECUERDO	2,196	488	229	229	229	229	229	27	27	27	27	27
R. SAN JUAN	12	RUBEN DARIO CARDONA PAREJA	FINCA EL ULTIMO ESFUERZO	1,080	126	67	67	67	67	67	8	8	8	8	8
R. SAN JUAN	12	RUBEN DARIO CARDONA PAREJA	FINCA GUALANDAY	1,234	144	77	77	77	77	77	9	9	9	9	9
R. SAN JUAN	12	RUBEN DARIO CARDONA PAREJA	FINCA LA MESETA	4,165	486	260	260	260	260	260	31	31	31	31	31
R. SAN JUAN	12	RUBEN DARIO CARDONA PAREJA	FINCA LA ILUSION	948	111	59	59	59	59	59	7	7	7	7	7
R. SAN JUAN	12	RUBEN DARIO CARDONA PAREJA	FINCA LA MAGDALENA	7,714	900	482	482	482	482	482	58	58	58	58	58
R. SAN JUAN	12	SONIA DEL SOCORRO VELEZ RUIZ	FINCA LA ESPERANZA	3,415	1,639	1,025	1,025	1,025	1,025	1,025	123	123	123	123	123
R. SAN JUAN	12	TIBERIO DE JESUS RUIZ RESTREPO	FINCA LA AMAPOLA	3,061	357	191	191	191	191	191	102	102	102	102	102
R. SAN JUAN	12	TIBERIO DE JESUS RUIZ RESTREPO	LA PALMERA	4,320	504	270	270	270	270	270	144	144	144	144	144
R. SAN JUAN	12	OCTAVIO RESTREPO	FINCA LA ESTELLA	6,069	708	379	379	379	379	379	45	45	45	45	45
R. SAN JUAN	12	PAULO ROBERTO GOMEZ RESTREPO	FINCA LA MARGARITA	966	242	181	181	181	181	181	22	22	22	22	22
R. SAN JUAN	12	ALEJANDRO MESA OSPINA	FINCA LOS ALPES	2,205	490	6	6	6	6	6	2	2	2	2	2

METAS INDIVIDUALES Y GRUPALES DE CARGA CONTAMINANTE A CUERPO DE AGUA O TRAMO DEL MISMO "2019-2023"
CORANTIOQUIA

CUENCA	TRAMO	NOMBRE O RAZON SOCIAL	PREDIO	LINEA BASE		META DBOS (Kg/año)					META SST (Kg/año)				
				DBOS (Kg/año)	SST (Kg/año)	2019	2020	2021	2022	2023	2019	2020	2021	2022	2023
R. SAN JUAN	12	COOPERATIVA DE CAFICULTORES DE ANDES, LTDA	CENTRAL DE BENEFICIO FARALLONES	23,273	2,715	3,001	3,001	3,001	3,001	3,001	359	359	359	359	359
R. SAN JUAN	12	CAJA DE COMPENSACIÓN FAMILIAR, COMFENALCO	ECOPARQUE MARIO ARAMBURO	284	86	280	280	280	280	280	86	86	86	86	86
R. SAN JUAN	12	LINA ISABEL AGUDELO HERRÓN	LA UNION	660	165	124	124	124	124	124	15	15	15	15	15
R. SAN JUAN	12	VALLES Y MONTAÑAS DEL SUR S.A.S	LA CASIANA	3,270	381	204	204	204	204	204	64	64	64	64	64
R. SAN JUAN	12	ROBERTO LUIS AGUDELO SOLIS - FINCA BOYACA (LA SUIZA)	ROBERTO LUIS AGUDELO SOLIS - FINCA BOYACA (LA SUIZA)	995	116	62	62	62	62	62	7	7	7	7	7
R. SAN JUAN	12	ADRIAN DE JESÚS ZAPATA RODRIGUEZ	LA CIENAGA, VEREDA QUEBRADA ARRIBA	41,990	41,990	23,328	23,328	23,328	23,328	23,328	23,328	23,328	23,328	23,328	23,328
R. SAN JUAN	12	BERTHA OLIVA BETANCUR CARDONA	LAS DELICIAS	32	32	32	32	32	32	32	32	32	32	32	32
R. SAN JUAN	12	JUNTA DE ACCION COMUNAL BARRIO SAN PEDRO CLAVER	BALCONES DEL MOLINO, VEREDA LA AGUADA	6,107	7,232	3,214	3,214	3,214	3,214	3,214	3,214	3,214	3,214	3,214	3,214
R. SAN JUAN - TRAMO 12				433,718	196,785	301,485	305,138	194,183	196,630	199,133	111,629	112,760	113,858	115,216	116,609
R. SAN JUAN	14	ADOLFO LEON HENAO ARTEAGA	FINCA LAS VEGAS	881	103	55	55	55	55	55	29	29	29	29	29
R. SAN JUAN	14	ADOLFO LEON HENAO ARTEAGA	FINCA LA MARIA	4,474	522	280	280	280	280	280	149	149	149	149	149
R. SAN JUAN	14	AICARDO GARCIA LOAIZA	FINCA SANTA CRUZ	1,122	306	287	287	287	287	287	153	153	153	153	153
R. SAN JUAN	14	ALBERTO ECHEVERRI ECHEVERRI	FINCA LOS ARRAYANES	771	90	48	48	48	48	48	26	26	26	26	26
R. SAN JUAN	14	AMPARO POSADA DE ALVAREZ	FINCA VILLA AMPARO	985	269	252	252	252	252	252	134	134	134	134	134
R. SAN JUAN	14	AURELIANO ANTONIO MARIN GALLEGO	FINCA LA POTRANCA	926	108	58	58	58	58	58	31	31	31	31	31
R. SAN JUAN	14	AURELIANO MARIN	PLAYA RICA	5,016	1,368	1,283	1,283	1,283	1,283	1,283	684	684	684	684	684
R. SAN JUAN	14	BEATRIZ GORDON ARROYAVE	FINCA LA SIERRA	1,170	136	73	73	73	73	73	39	39	39	39	39
R. SAN JUAN	14	MARCELA FRANCO BETANCUR	FINCA RINCON SANTO	1,804	492	461	461	461	461	461	246	246	246	246	246
R. SAN JUAN	14	CARLOS ALBERTO URIBE PALACIO	FINCA LA AURORA	654	76	41	41	41	41	41	22	22	22	22	22
R. SAN JUAN	14	CARLOS ENRIQUE ROJAS MARIN	FINCA LA MONTAÑITA	744	165	333	333	100	100	100	178	178	53	53	53
R. SAN JUAN	14	NICOLAS ESTEBAN MEJIA RESTREPO	LA SOLITA	4,628	540	289	289	289	289	289	154	154	154	154	154
R. SAN JUAN	14	DIANA CAROLINA ARANGO BOTERO	FINCA EL IDILIO	6,119	714	77	77	77	77	77	41	41	41	41	41
R. SAN JUAN	14	DIANA CAROLINA ARANGO BOTERO	LAS PEÑAS	7,425	1,650	46	46	46	46	46	46	46	46	46	46
R. SAN JUAN	14	ELKIN RAMIREZ	FINCA SAN FRANCISCO	926	108	39	39	39	39	39	21	21	21	21	21
R. SAN JUAN	14	FABIOLA DE SAN JOSE ARIAS DE GONZALEZ	FINCA LOVAINA	771	90	30	30	126	126	126	16	16	67	67	67
R. SAN JUAN	14	JORGE HERNANDO MEJIA RESTREPO	FINCA LA PERLA	2,107	468	219	219	219	219	219	117	117	117	117	117
R. SAN JUAN	14	GABRIEL HERNAN ALVAREZ MONTOYA	FINCA EL SILENCIO, MATECAÑA	1,344	157	84	84	84	84	84	45	45	45	45	45
R. SAN JUAN	14	JORGE IVAN SIERRA ESCOBAR	FINCA EL PARAISO	2,688	672	504	504	504	504	504	269	269	269	269	269

METAS INDIVIDUALES Y GRUPALES DE CARGA CONTAMINANTE A CUERPO DE AGUA O TRAMO DEL MISMO "2019-2023"
CORANTIOQUIA

CUENCA	TRAMO	NOMBRE O RAZON SOCIAL	PREDIO	LINEA BASE		META DBD5 (Kg/año)					META SST (Kg/año)				
				DBD5 (Kg/año)	SST (Kg/año)	2019	2020	2021	2022	2023	2019	2020	2021	2022	2023
R. SAN JUAN	14	GLORIA AMPARO MEJIA	FINCA LA COLINA	1,080	126	67	67	67	67	67	36	36	36	36	36
R. SAN JUAN	14	GLORIA AMPARO MEJIA	FINCA LA ITALIA	11,132	3,036	2,846	2,846	2,846	2,846	2,846	1,518	1,518	1,518	1,518	1,518
R. SAN JUAN	14	GONZALO JAVIER ESCOBAR ARANGO	FINCA LA CASCAJOSA	617	72	39	39	39	39	39	21	21	21	21	21
R. SAN JUAN	14	JORGE HUMBERTO SIERRA ESCOBAR	FINCA LA SOLITA	617	72	39	39	39	39	39	21	21	21	21	21
R. SAN JUAN	14	JORGE IVAN SIERRA ESCOBAR	FINCA LA VEGA	1,398	381	357	357	357	357	357	191	191	191	191	191
R. SAN JUAN	14	JUAN CARLOS ALVAREZ	FINCA LA CABAÑITA	1,224	272	128	128	128	128	128	68	68	68	68	68
R. SAN JUAN	14	JUAN CARLOS CORREA PEREZ	FINCA EL REFLEJO	1,851	216	116	116	116	116	116	62	62	62	62	62
R. SAN JUAN	14	GLORIA EUGENIA MC CLEAN	FINCA LA JOYA	1,590	186	99	99	99	99	99	53	53	53	53	53
R. SAN JUAN	14	LIBARDO RESTREPO ARANGO	FINCA LA MONTANITA	2,898	644	302	302	302	302	302	161	161	161	161	161
R. SAN JUAN	14	LUZ MARIA BURGOS SIERRA	FINCA GUALANDAY	3,188	1,530	956	956	956	956	956	510	510	510	510	510
R. SAN JUAN	14	LUZ MARINA ROMAN	FINCA ESTAMBUL	429	206	129	129	129	129	129	69	69	69	69	69
R. SAN JUAN	14	MUNICIPIO DE ANDES	ALCANTARILLADO CORREGIMIENTO TAPARTO (VILLA CESAR)	18,420	9,210	5,056	5,056	5,056	5,056	5,056	5,056	5,056	5,056	5,056	5,056
R. SAN JUAN	14	NICOLAS ESTEBAN MEJIA RESTREPO	FINCA LA BODEGA	2,491	291	156	156	156	156	156	83	83	83	83	83
R. SAN JUAN	14	NICOLAS ESTEBAN MEJIA RESTREPO	LA BERMUDEZ	2,314	270	145	145	145	145	145	77	77	77	77	77
R. SAN JUAN	14	RODRIGO ANTONIO SANCHEZ QUINTERO	FINCA LA JULIA	2,493	554	225	225	70	72	73	120	120	37	38	39
R. SAN JUAN	14	RUBEN DARIO ESCOBAR ARANGO	EL SILENCIO	901	105	80	80	80	80	80	43	43	43	43	43
R. SAN JUAN	14	SOCIEDAD ARROYAVE URIBE	VILLA ANA -LA SOLEDAD	2,040	238	128	128	128	128	128	68	68	68	68	68
R. SAN JUAN	14	SOCORRO GIRALDO FRANCO	EL SOCORRO	617	72	39	39	39	39	39	21	21	21	21	21
R. SAN JUAN	14	JULIO EDUARDO ESCOBAR ARANGO	FINCA EL CRISTO	2,478	551	258	258	258	258	258	138	138	138	138	138
R. SAN JUAN	14	CARLOS MARIO MONTOYA CARDONA	FINCA LA KATIA	2,170	542	163	163	105	105	105	87	87	56	56	56
R. SAN JUAN	14	RAFAEL ANGEL ZAPATA ECHAVARRIA	FINCA EL SOCORRO	654	163	19	19	19	19	19	19	19	19	19	19
R. SAN JUAN	14	DIANA CAROLINA ARANGO BOTERO	LA SELVA	18,463	2,154	225	225	225	225	225	120	120	120	120	120
R. SAN JUAN	14	ARANGO Y CIA INVERSIONES SAN ANTONIO S.A.S.	EL PORVENIR	81	96	43	43	43	43	43	43	43	43	43	43
R. SAN JUAN	14	GABRIEL JAIME ARROYAVE URIBE	VILLA ANA O PALENQUE, VEREDA PALENQUE	704	82	44	44	44	44	44	23	23	23	23	23
R. SAN JUAN	14	AMPARO DEL SOCORRO LOPERA ARENAS	BORINQUEN, VEREDA MONTEVERDE	4,499	525	281	281	281	281	281	150	150	150	150	150
R. SAN JUAN	14	PEDRO NOLASCO ARANGO OCHOA	LOS RANCHITOS	821	96	51	51	51	51	51	27	27	27	27	27
R. SAN JUAN - TRAMO 14				129,727	29,725	16,450	16,450	16,100	16,102	16,104	11,183	11,183	10,997	10,998	10,999
R. SAN JUAN	15	FELIX BENICIO ESCOBAR VILLA	FINCA LA LORENA	4,613	2,214	1,384	1,384	1,384	1,384	1,384	738	738	738	738	738

1812-554

METAS INDIVIDUALES Y GRUPALES DE CARGA CONTAMINANTE A CUERPO DE AGUA O TRAMO DEL MISMO "2019-2023"
CORANTIOQUIA

CUENCA	TRAMO	NOMBRE O RAZON SOCIAL	PREDIO	LINEA BASE		META DBOS (Kg/año)					META SST (Kg/año)				
				DBOS (Kg/año)	SST (Kg/año)	2019	2020	2021	2022	2023	2019	2020	2021	2022	2023
R. SAN JUAN	15	DANIEL RESTREPO SIERRA	FINCA BELLAVISTA	4,482	996	289	289	289	289	289	154	154	154	154	154
R. SAN JUAN	15	JUAN ALVARO PAREJA MEJIA	FINCA LA PALESTINA	973	114	61	61	61	61	61	32	32	32	32	32
R. SAN JUAN - TRAMO 15				10,068	3,324	1,733	1,733	1,733	1,733	1,733	924	924	924	924	924
R. SAN JUAN	16	ADIELA MARIA MEJIA RESTREPO	FINCA GUALANDAY	4,937	576	76	76	76	76	76	76	76	76	76	76
R. SAN JUAN	16	BLANCA CECILIA ESCOBAR ESCOBAR	FINCA LA GLORIA	763	366	229	229	229	229	229	122	122	122	122	122
R. SAN JUAN	16	CARLOS JOSE BETANCUR	FINCA LA LIBIA	422	106	79	79	79	79	79	42	42	42	42	42
R. SAN JUAN	16	ESNEIDER DE JESUS MONTOYA CASTRO	FINCA LA BONITA	617	72	58	58	58	58	58	31	31	31	31	31
R. SAN JUAN	16	DANIEL FELIPE HENAO ALVAREZ	FINCA LA SIBERIA	1,851	216	116	116	116	116	116	62	62	62	62	62
R. SAN JUAN	16	EMPRESAS PÚBLICAS MUNICIPALES DE BETANIA E.S.P.	ALCANTARILLADO MUNICIPAL	32,927	12,884	18,671	18,951	19,237	19,526	19,818	18,671	18,951	19,237	19,526	19,818
R. SAN JUAN	16	FERNANDO CADAVID OCHOA	LA FE	6,171	720	386	386	386	386	386	206	206	206	206	206
R. SAN JUAN	16	CLAUDIA PATRICIA ESCOBAR ORTIZ	FINCA LA CAMACHA	20,879	2,436	30	30	30	30	30	16	16	16	16	16
R. SAN JUAN	16	JHON FREDY SANCHEZ RIOS	FINCA SANTA TERESA	7,575	3,636	2,272	2,272	2,272	2,272	2,272	1,212	1,212	1,212	1,212	1,212
R. SAN JUAN	16	JOSE LUIS ESCOBAR ARANGO	FINCA LOS AGUACATES	4,063	474	50	50	50	50	50	27	27	27	27	27
R. SAN JUAN	16	LUIS FERNANDO PALACIO SANCHEZ	FINCA LA PLAYA	5,316	1,329	997	997	997	997	997	532	532	532	532	532
R. SAN JUAN	16	LUZ MARY ZAPATA ORTIZ	FINCA LA FLORA	1,926	428	201	201	201	201	201	107	107	107	107	107
R. SAN JUAN	16	LUZ VILMA RAMIREZ PAREJA	FINCA SANTA CRUZ	1,351	158	58	58	58	58	58	31	31	31	31	31
R. SAN JUAN	16	MARGARITA MARIA CASTRO ARROYAVE	FINCA LA FLAVIA	617	72	39	39	39	39	39	21	21	21	21	21
R. SAN JUAN	16	MARIA DE BELEN VILLADA DE GONZALEZ	FINCA EL PORTAL DE BELEN	1,305	290	136	136	136	136	136	72	72	72	72	72
R. SAN JUAN	16	MIRIAM DE JESUS RIOS ZAPATA	FINCA SANTA INES	926	108	58	58	58	58	58	31	31	31	31	31
R. SAN JUAN	16	MUNICIPIO DE BETANIA	USUARIOS SIN ALCANTARILLADO	2,215	1,192	1,580	1,603	1,627	1,652	1,677	1,580	1,603	1,627	1,652	1,677
R. SAN JUAN	16	OSCAR RUIZ ORTIZ	FINCA SANTA TERESA	2,725	1,308	818	818	818	818	818	436	436	436	436	436
R. SAN JUAN	16	RAFAEL EMILIO MESA MESA	FINCA LAS PICAS	1,980	540	506	506	506	506	506	270	270	270	270	270
R. SAN JUAN	16	VICTOR HORACIO URIBE ESCOBAR	FINCA LA MAYORIA	1,072	268	201	201	201	201	201	107	107	107	107	107
R. SAN JUAN	16	ALONSO DE JESUS SANCHEZ PALACIO	FINCA LA FLORESTA	1,804	451	338	338	338	338	338	180	180	180	180	180
R. SAN JUAN	16	JULIO EDUARDO ESCOBAR ARANGO	BETUCA	270,772	31,590	16,923	16,923	16,923	16,923	16,923	9,026	9,026	9,026	9,026	9,026
R. SAN JUAN	16	RUBEN JULIO RESTREPO GONZALEZ	LA ISABELA	15,000	14,583	833	833	833	833	833	833	833	833	833	833
R. SAN JUAN	16	ANA INES RESTREPO DE ARBOLEDA	EL MILAGRO O VILLA NATTY, VEREDA LA IRENE	1,500	375	281	281	281	281	281	150	150	150	150	150
R. SAN JUAN - TRAMO 16				388,713	74,178	44,934	45,238	45,548	45,862	46,178	33,839	34,143	34,453	34,767	35,084

METAS INDIVIDUALES Y GRUPALES DE CARGA CONTAMINANTE A CUERPO DE AGUA O TRAMO DEL MISMO "2019-2023"
CORANTIOQUIA

CUENCA	TRAMO	NOMBRE O RAZON SOCIAL	PREDIO	LINEA BASE		META DBOS (Kg/año)					META SST (Kg/año)				
				DBOS (Kg/año)	SST (Kg/año)	2019	2020	2021	2022	2023	2019	2020	2021	2022	2023
R. SAN JUAN	17	WALTER GUILLERMO MARIN PALACIO	FINCA BABILONIA	732	85	24	30	36	30	26	13	16	19	16	14
R. SAN JUAN	17	ARTURO OLAYA OSORIO	FINCA SANTA MONICA	5,000	2,400	1,500	1,500	1,500	1,500	1,500	800	800	800	800	800
R. SAN JUAN	17	EFRAIN GOMEZ GOMEZ	FINCA LA EDUARDA	4,806	1,068	501	501	501	501	501	267	267	267	267	267
R. SAN JUAN	17	ELICEO EDUARDO GOMEZ GOMEZ	EL CHUMBIMBO	7,090	1,773	1,329	1,329	1,329	1,329	1,329	709	709	709	709	709
R. SAN JUAN	17	LUZ DARY PALACIO BEDOYA	FINCA LA RINCONADITA	1,819	496	465	465	465	465	465	248	248	248	248	248
R. SAN JUAN	17	GUSTAVO ALBEIRO ACEVEDO HOLGUIN	LA CASA DE LAS DOS PALMAS	1,166	318	298	298	298	298	298	159	159	159	159	159
R. SAN JUAN	17	INVERSIONES MARAVILLAS DEL CAFÉ	FINCA LA BOGOTANA	6,171	720	54	58	58	58	58	29	31	31	31	31
R. SAN JUAN	17	JAIME ALONSO GALLEG0	FINCA LA SOLEDAD	1,388	162	87	87	87	87	87	46	46	46	46	46
R. SAN JUAN	17	OSCAR RUIZ ORTIZ	FINCA LA JULIA O LA MOSCA	1,860	465	349	349	349	349	349	186	186	186	186	186
R. SAN JUAN	17	LUIS EDUARDO GAVIRIA SUAREZ	FINCA LOS GUADUALES	3,141	698	327	327	327	327	327	175	175	175	175	175
R. SAN JUAN	17	OSCAR HERNANDO RUIZ ORTIZ	FINCA LA RINCONADA CRUCES	1,801	400	188	188	188	188	188	100	100	100	100	100
R. SAN JUAN	17	PEDRO NOLASCO ARANGO OCHOA	FINCA SANTA CECILIA	1,998	444	96	96	96	96	96	51	51	51	51	51
R. SAN JUAN	17	RODRIGO PEREZ POSADA	FINCA EL REFUGIO	768	192	15	19	23	26	30	15	19	23	26	30
R. SAN JUAN	17	SANDRA GALEANO COSSIO	MONTAÑITA	1,097	244	114	114	114	114	114	61	61	61	61	61
R. SAN JUAN	17	WALTER GUILLERMO MARIN PALACIO	FINCA LA HERMOSA	3,474	772	417	436	128	150	144	222	233	68	80	77
R. SAN JUAN - TRAMO 17				42,310	10,237	5,765	5,797	5,498	5,518	5,512	3,082	3,100	2,943	2,955	2,954
R. SAN JUAN	18	MUNICIPIO DE HISPANIA	USUARIOS SIN ALCANTARILLADO	25,273	16,107	805	817	830	843	856	805	817	830	843	856
R. SAN JUAN - TRAMO 18				25,273	16,107	805	817	830	843	856	805	817	830	843	856
R. SAN JUAN	19	ADOLFO LEON GONZALEZ URIBE	FINCA LA MIRANDA	672	78	42	42	42	42	42	22	22	22	22	22
R. SAN JUAN	19	ADOLFO LEON GONZALEZ URIBE	FINCA LA ZULIA	1,364	372	349	349	349	349	349	186	186	186	186	186
R. SAN JUAN	19	AGROPECUARIA FARALLONES S.A	FINCA LA DOLORES	1,110	129	69	69	69	69	69	37	37	37	37	37
R. SAN JUAN	19	AGROPECUARIA FARALLONES S.A	FINCA LOS ALPES	2,695	314	168	168	168	168	168	90	90	90	90	90
R. SAN JUAN	19	ALBERTO SANTAMARIA TRUJILLO	FINCA LA ROCHELA	184	88	55	55	55	55	55	29	29	29	29	29
R. SAN JUAN	19	ALBERTO VELEZ RAMÍREZ	FINCA EL PARAISO	5,225	2,508	1,567	1,567	1,567	1,567	1,567	836	836	836	836	836
R. SAN JUAN	19	AGROPECUARIA FARALLONES S.A	LA FLORIDA	9,966	2,718	2,548	2,548	2,548	2,548	2,548	1,359	1,359	1,359	1,359	1,359
R. SAN JUAN	19	ALCIDES FERNANDEZ CADAVID	FINCA LAS UVAS	8,129	948	321	321	321	321	321	171	171	171	171	171
R. SAN JUAN	19	ALEJANDRO CASTRILLON SUAREZ	FINCA COLOMBIA	1,937	930	581	581	581	581	581	310	310	310	310	310
R. SAN JUAN	19	ALIRIO DE JESUS PUERTA FERNANDEZ	FINCA LA PRADERA	1,596	399	299	299	299	299	299	160	160	160	160	160

1812 - 554

METAS INDIVIDUALES Y GRUPALES DE CARGA CONTAMINANTE A CUERPO DE AGUA O TRAMO DEL MISMO "2019-2023"
CORANTIOQUIA

CUENCA	TRAMO	NOMBRE O RAZON SOCIAL	PREDIO	LINEA BASE		META DBO5 (Kg/año)					META SST (Kg/año)				
				DBO5 (Kg/año)	SST (Kg/año)	2019	2020	2021	2022	2023	2019	2020	2021	2022	2023
R. SAN JUAN	19	ALVARO DE JESUS PUERTA HERRERA	FINCA LOS BALKANES	2,931	342	183	183	183	183	183	98	98	98	98	98
R. SAN JUAN	19	ALVARO PELAEZ GOMEZ	LA ECHAVARRIA	2,190	255	137	137	137	137	137	73	73	73	73	73
R. SAN JUAN	19	ANA CECILIA VELEZ MONTOYA	FINCA LA CARMINITA	945	210	98	98	98	98	98	53	53	53	53	53
R. SAN JUAN	19	ANDRES CADAVID VASQUEZ	FINCA LA PROSPERIDAD	17,028	4,644	4,354	4,354	4,354	4,354	4,354	2,322	2,322	2,322	2,322	2,322
R. SAN JUAN	19	ANGEL CAMILO GALLEGO ARENAS	FINCA SANTA BARBARA	926	108	58	58	58	58	58	31	31	31	31	31
R. SAN JUAN	19	BEATRIZ EUGENIA URIBE SIERRA	FINCA SAN GABRIEL	822	205	154	154	154	154	154	82	82	82	82	82
R. SAN JUAN	19	BENJAMIN LONDOÑO LONDOÑO	FINCA LA MARGARITA	1,140	133	71	71	71	71	71	38	38	38	38	38
R. SAN JUAN	19	BENJAMIN LONDOÑO LONDOÑO	FINCA LA PRIMAVERA	1,140	133	71	71	71	71	71	38	38	38	38	38
R. SAN JUAN	19	CARLOS ALBERTO GONZALEZ MARQUEZ	LA MATILDE ABTES VILLA JANA	1,981	231	124	124	124	124	124	66	66	66	66	66
R. SAN JUAN	19	CARLOS ALBERTO URIBE PALACIO	FINCA EL VERANO	4,011	468	251	251	251	251	251	134	134	134	134	134
R. SAN JUAN	19	CARLOS ESTEBAN LONDOÑO ALVAREZ	FINCA BUENOS AIRES	3,375	1,620	1,012	1,012	1,012	1,012	1,012	540	540	540	540	540
R. SAN JUAN	19	DIANA PATRICIA RESTREPO VELEZ	FINCA MARSELLA	1,234	144	77	77	77	77	77	41	41	41	41	41
R. SAN JUAN	19	DIEGO LUIS BOLIVAR PUERTA	FINCA LA CAROLA	1,769	206	111	111	111	111	111	59	59	59	59	59
R. SAN JUAN	19	EDUARDO ORTIZ BOLIVAR	FINCA EL GOLGOTA	1,900	912	570	570	570	570	570	304	304	304	304	304
R. SAN JUAN	19	FABIO VARGAS VARGAS	FINCA SANTA LUCIA	1,008	118	28	4	4	4	4	28	4	4	4	4
R. SAN JUAN	19	FRANCISCO CRISTOBAL URREGO G.	FINCA SAN CARLOS	1,234	144	77	77	77	77	77	41	41	41	41	41
R. SAN JUAN	19	GILBERTO PUERTA RESTREPO	FINCA LA GALICIA	3,394	396	212	212	212	212	212	113	113	113	113	113
R. SAN JUAN	19	GILMA DEL SOCORRO VARGAS VARGAS	FINCA LOS CISNES	600	70	37	37	37	37	37	20	20	20	20	20
R. SAN JUAN	19	GILMA DEL SOCORRO VARGAS VARGAS	LA PRADERA	5,610	1,530	1,434	1,434	1,434	1,434	1,434	765	765	765	765	765
R. SAN JUAN	19	GLORIA ELENA GONZALEZ URIBE	FINCA SANTA ANA	1,502	376	282	282	282	282	282	150	150	150	150	150
R. SAN JUAN	19	GUILLERMO DE JESUS JARAMILLO	FINCA EL GUAYABO	761	89	48	48	48	48	48	25	25	25	25	25
R. SAN JUAN	19	GUILLERMO LEON MUÑOZ LONDOÑO	FINCA MANZANARES	2,006	234	125	125	125	125	125	67	67	67	67	67
R. SAN JUAN	19	GUSTAVO GIRALDO	COROZAL	2,006	234	125	125	125	125	125	67	67	67	67	67
R. SAN JUAN	19	GUSTAVO SANCHEZ CADAVID	FINCA LA LIBIA	1,170	1,137	65	65	65	65	65	65	65	65	65	65
R. SAN JUAN	19	HONORIO VELEZ URIBE	FINCA LA CANDELA	1,234	144	98	98	98	98	98	52	52	52	52	52
R. SAN JUAN	19	INGENIERIA TOTAL SERVICIOS PUBLICOS S.A E.S.P.	ALCANTARILLADO MUNICIPAL	61,895	28,879	107,558	102,354	77,567	79,110	80,673	75,918	75,408	73,751	75,219	76,704
R. SAN JUAN	19	RAFAEL FERNANDO VELEZ RESTREPO	FINCA LA GITANA	1,894	221	65	69	252	252	252	35	37	134	134	134
R. SAN JUAN	19	INVERSIONES RF VELEZ CIA SCA RAFAEL FERNANDO VELEZ RESTREPO	FINCA GUAYACANES	2,314	270	145	145	145	145	145	77	77	77	77	77

METAS INDIVIDUALES Y GRUPALES DE CARGA CONTAMINANTE A CUERPO DE AGUA O TRAMO DEL MISMO "2019-2023"
CORANTIOQUIA

CUENCA	TRAMO	NOMBRE O RAZON SOCIAL	PREDIO	LINEA BASE		META DBOS (Kg/año)					META SST (Kg/año)				
				DBOS (Kg/año)	SST (Kg/año)	2019	2020	2021	2022	2023	2019	2020	2021	2022	2023
R. SAN JUAN	19	JAIIME ALBERTO GONZALEZ PUERTA	FINCA LA BRETANA	1,543	180	96	96	96	96	96	51	51	51	51	51
R. SAN JUAN	19	JAIRO ALONSO ARBOLEDA MEJIA	FINCA SANTA ISABEL (LA ISABELITA)	2,511	558	262	262	262	262	262	140	140	140	140	140
R. SAN JUAN	19	JESUS SALVADOR LOPEZ BEDOYA	FINCA LA MANCHURIA	336	84	63	63	63	63	63	34	34	34	34	34
R. SAN JUAN	19	JHON JAIRO HERRERA ACEVEDO	FINCA VILLA CLAUDIA	1,000	250	188	188	188	188	188	100	100	100	100	100
R. SAN JUAN	19	HUMBERTO DE JESÚS GONZÁLEZ TRUJILLO	FINCA TIERRA GRATA	5,632	1,536	469	469	141	141	141	250	250	75	75	75
R. SAN JUAN	19	JORGE IVAN VALENCIA CORREA	FINCA EL HIGUERON	463	54	29	29	29	29	29	15	15	15	15	15
R. SAN JUAN	19	SOCIEDAD TUNJALITO S.A.S	FINCA COLOMBIA	2,279	266	199	240	240	277	277	106	128	128	148	148
R. SAN JUAN	19	JOSE OCTAVIANO MACHADO	FINCA LA MAGNOLIA	463	54	29	29	29	29	29	15	15	15	15	15
R. SAN JUAN	19	JUAN CARLOS VELEZ VARGAS	FINCA LA ISLETA	2,580	301	161	161	161	161	161	86	86	86	86	86
R. SAN JUAN	19	JUAN CARLOS VELEZ VARGAS	FINCA LA PLAYA	4,450	2,136	1,335	1,335	1,335	1,335	1,335	712	712	712	712	712
R. SAN JUAN	19	JUAN DIEGO VELEZ RAMIREZ	FINCA LA UNION	2,196	488	229	229	229	229	229	122	122	122	122	122
R. SAN JUAN	19	JUAN DIEGO VELEZ RAMIREZ	FINCA EL PRADO	600	70	37	37	37	37	37	20	20	20	20	20
R. SAN JUAN	19	JUAN GONZALO SANCHEZ	FINCA LA MARIA	617	72	39	39	39	39	39	21	21	21	21	21
R. SAN JUAN	19	AGROPECUARIA FARALLONES S.A	FINCA LA GABRIELA	3,073	359	192	192	192	192	192	102	102	102	102	102
R. SAN JUAN	19	JUAN GUILLERMO PUERTA AGUDELO	FINCA LA LUCIA	3,086	360	43	43	43	43	43	23	23	23	23	23
R. SAN JUAN	19	JUAN GUILLERMO PUERTA AGUDELO	FINCA LA MAGDALENA	1,388	162	64	64	64	64	64	34	34	34	34	34
R. SAN JUAN	19	JUAN GUILLERMO PUERTA AGUDELO	FINCA EL EDEN- PATIO BONITO	2,777	324	46	46	46	46	46	25	25	25	25	25
R. SAN JUAN	19	JUAN GUILLERMO PUERTA AGUDELO	FINCA EL VERGEL	2,879	336	191	191	191	191	191	102	102	102	102	102
R. SAN JUAN	19	JULIO CESAR DURANGO TOBON	LA BASTILLA	672	78	27	29	27	27	29	15	16	15	15	16
R. SAN JUAN	19	JUAN GUILLERMO PUERTA AGUDELO	FINCA LA GIRONDA	990	116	60	60	60	60	60	32	32	32	32	32
R. SAN JUAN	19	JUAN GUILLERMO VELEZ VELASQUEZ	FINCA LA RICAURTE	3,270	381	133	133	133	133	133	71	71	71	71	71
R. SAN JUAN	19	JULIO ALBERTO RAMIREZ VELEZ	FINCA LOS SAUCES	617	72	23	23	23	23	23	12	12	12	12	12
R. SAN JUAN	19	GERMAN DE JESUS TORO CADAVID	FINCA LOS NARANJOS	2,468	288	154	154	154	154	154	82	82	82	82	82
R. SAN JUAN	19	JULIO JOSE VASQUEZ	LOS CARMINES	1,416	165	59	56	54	59	56	32	30	29	32	30
R. SAN JUAN	19	JULIO MARIA VELEZ URIBE	FINCA LA PAZ	1,543	180	96	96	96	96	96	51	51	51	51	51
R. SAN JUAN	19	LEON DARIO ACEVEDO VARGAS	FINCA LA ISLETA	1,012	253	190	190	190	190	190	101	101	101	101	101
R. SAN JUAN	19	LEONEL TORRES ALZATE	FINCA LA VICTORIA	3,863	1,854	1,159	1,159	1,159	1,159	1,159	618	618	618	618	618
R. SAN JUAN	19	LUZ MARINA SALDARRIAGA P	FINCA LOS ALPES	2,160	252	135	135	135	135	135	72	72	72	72	72

1812-554

METAS INDIVIDUALES Y GRUPALES DE CARGA CONTAMINANTE A CUERPO DE AGUA O TRAMO DEL MISMO "2019-2023"
CORANTIOQUIA

CUENCA	TRAMO	NOMBRE O RAZON SOCIAL	PREDIO	LINEA BASE		META DBOS (Kg/año)					META SST (Kg/año)				
				DBOS (Kg/año)	SST (Kg/año)	2019	2020	2021	2022	2023	2019	2020	2021	2022	2023
R. SAN JUAN	19	LUIS BERNARDO VELEZ VARGAS	FINCA LA ISLETICA	2,468	288	154	154	154	154	154	82	82	82	82	82
R. SAN JUAN	19	LUIS CONRRADO RUIZ CADAVID	FINCA EL RINCON	2,145	585	548	548	548	548	548	292	292	292	292	292
R. SAN JUAN	19	LUIS CONRRADO RUIZ CADAVID	FINCA LA ESTRELLA	350	34,859	659	659	659	659	659	586	586	586	586	586
R. SAN JUAN	19	LUIS FERNANDO ZULUAGA CANO	LA SOLEDAD	2,655	590	277	277	277	277	277	147	147	147	147	147
R. SAN JUAN	19	LUIS GUILLERMO SUAREZ	MORAVIA- LA CAROLINA	6,584	768	412	412	412	412	412	219	219	219	219	219
R. SAN JUAN	19	LUIS NOLBERTO GUERRA GUERRA VELEZ	FINCA EL DESCANSO	4,180	1,140	1,069	1,069	1,069	1,069	1,069	570	570	570	570	570
R. SAN JUAN	19	LUIS OCTAVIO ANGEL DIAZ	FINCA SANTA TERESA	45	5	3	3	3	3	3	1	1	1	1	1
R. SAN JUAN	19	MAGNOLIA HENAO FRANCO	FINCA LA SELVA	1,543	180	96	96	96	96	96	51	51	51	51	51
R. SAN JUAN	19	MARGARITA VELEZ RAMIREZ	FINCA VILLA LUCIA	1,543	180	96	96	96	96	96	51	51	51	51	51
R. SAN JUAN	19	MARIA DEL SOCORRO BUITRAGO RIOS	FINCA ESTALINGRADO	1,388	162	20	20	20	24	26	11	11	11	13	14
R. SAN JUAN	19	MARIA DEL SOCORRO BUITRAGO RIOS	FINCA EL LLANO	926	108	21	25	27	25	25	11	13	14	13	13
R. SAN JUAN	19	MARIA EUGENIA ARBOLEDA MEJIA	FINCA EL AGUILA	4,325	2,076	1,298	1,298	1,298	1,298	1,298	692	692	692	692	692
R. SAN JUAN	19	MARIA FABIOLA VARGAS DE ORTIZ	EL ROSAL	3,548	414	222	222	222	222	222	118	118	118	118	118
R. SAN JUAN	19	MARIA GABRIELA GUERRERO VASQUEZ	FINCA SANTA MATILDE	2,879	336	180	180	180	180	180	96	96	96	96	96
R. SAN JUAN	19	MARIA LETICIA VARGAS VARGAS	FINCA SAN BERNARDO	4,474	522	154	154	154	154	154	82	82	82	82	82
R. SAN JUAN	19	MARIA OLGA VARGAS VARGAS	FINCA LA MARGARITA	1,237	144	77	77	77	77	77	41	41	41	41	41
R. SAN JUAN	19	MATILDE VELEZ CORREA	FINCA LA CASCAITA	1,110	533	333	333	333	333	333	178	178	178	178	178
R. SAN JUAN	19	MIRIAM LONDOÑO PUERTA	BUENA VISTA	3,780	441	236	236	236	236	236	126	126	126	126	126
R. SAN JUAN	19	MUNICIPIO DE CIUDAD BOLIVAR	ALCANTARILLADO CORREGIMIENTO ALFONSO LOPEZ	7,862	4,867	981	981	981	981	981	981	981	981	981	981
R. SAN JUAN	19	MUNICIPIO DE CIUDAD BOLIVAR	ALCANTARILLADO CORREGIMIENTO SAN BERNARDO DE LOS FARALLONES	4,536	2,808	981	981	981	981	981	981	981	981	981	981
R. SAN JUAN	19	MUNICIPIO DE CIUDAD BOLIVAR	USUARIOS SIN ALCANTARILLADO	15,558	9,631	23,703	23,934	20,140	18,304	16,429	18,713	18,895	15,900	14,450	12,970
R. SAN JUAN	19	OLGA CECILIA JARAMILLO HENAO	LA PAVA	4,500	1,000	469	469	469	469	469	250	250	250	250	250
R. SAN JUAN	19	OLGA ISABEL ALVAREZ POSADA	FINCA EL EDEN	771	90	48	48	48	48	48	26	26	26	26	26
R. SAN JUAN	19	OMAIRA DE JESUSU MARQUEZ HERNANDEZ	FINCA LA LORENA	1,247	1,212	69	69	69	69	69	69	69	69	69	69
R. SAN JUAN	19	OTILIA BERMUDEZ GOMEZ	FINCA PARAISO O SAN ANTONIO	6,034	704	20	20	20	20	20	11	11	11	11	11
R. SAN JUAN	19	PEDRO JOSE RESTREPO PEREZ	FINCA YARUMAL	16,508	1,926	246	246	246	246	246	131	131	131	131	131
R. SAN JUAN	19	RICARDO PAMPLONA GAÑAN	FINCA PAMPLONITA	2,053	240	76	76	76	76	76	41	41	41	41	41
R. SAN JUAN	19	SOCIEDAD LOS FARALLONES DEL SUROESTE S.A.S.	FINCA TERRANOVA	1,851	216	51	51	51	51	51	27	27	27	27	27

METAS INDIVIDUALES Y GRUPALES DE CARGA CONTAMINANTE A CUERPO DE AGUA O TRAMO DEL MISMO "2019-2023"
CORANTIOQUIA

CUENCA	TRAMO	NOMBRE O RAZON SOCIAL	PREDIO	LINEA BASE		META DBOS (Kg/año)					META SST (Kg/año)				
				DBOS (Kg/año)	SST (Kg/año)	2019	2020	2021	2022	2023	2019	2020	2021	2022	2023
R. SAN JUAN	19	RUPERTO DE JESUS CORREA HERRERA	FINCA SAN FRANCISCO	2,777	324	174	174	174	174	174	93	93	93	93	93
R. SAN JUAN	19	SANTIAGO AGUDELO SOLIS	FINCA LOS ALMENDROS	825	225	211	211	211	211	211	112	112	112	112	112
R. SAN JUAN	19	SANTIAGO AGUDELO SOLIS	FINCA SANTA ROSA	2,623	306	164	164	164	164	164	87	87	87	87	87
R. SAN JUAN	19	SANTIAGO AGUDELO SOLIS	FINCA EL COROZO	463	54	29	29	29	29	29	15	15	15	15	15
R. SAN JUAN	19	SANTIAGO AGUDELO SOLIS	FINCA VILLA LIBIA	841	98	53	53	53	53	53	28	28	28	28	28
R. SAN JUAN	19	SAUL DE JESUS RUIZ CADAVID	FINCA BUENOS AIRES	617	72	39	39	39	39	39	21	21	21	21	21
R. SAN JUAN	19	SERGIO TOBON VELEZ	FINCA MONTENEGRO	2,777	324	28	28	28	28	217	28	28	28	28	217
R. SAN JUAN	19	SANTIAGO ARREDONDO CANO	FINCA LA ESPERANZA	3,703	432	231	231	231	231	231	123	123	123	123	123
R. SAN JUAN	19	SONIA DEL SOCORRO VELEZ RUIZ	PALESTINA	4,313	2,070	1,294	1,294	1,294	1,294	1,294	690	690	690	690	690
R. SAN JUAN	19	JUAN GUILLERMO PUERTA AGUDELO	FINCA EL DANUBIO	4,927	575	134	134	134	134	134	72	72	72	72	72
R. SAN JUAN	19	VARGAS RESTREPO Y CIA S C S	FINCA LAS ACACIAS	2,314	270	60	76	76	60	85	60	76	76	60	85
R. SAN JUAN	19	ANGEL MAURICIO LOPEZ	FINCA EL OCASO	771	90	48	48	48	48	48	26	26	26	26	26
R. SAN JUAN	19	CONSORCIO FRIGOBOLIVAR	FRIGORIFICO CIUDAD BOLIVAR	1,560	1,051	457	457	457	457	457	229	229	229	229	229
R. SAN JUAN	19	DIEGO JUAN GONZALEZ GONZALEZ	FINCA EL ROBLAL	2,623	306	164	164	164	164	164	87	87	87	87	87
R. SAN JUAN	19	ARMANDO HERNÁN PRIETO SOTO	FINCA VILLA CLAVELINA	1,070	125	58	58	58	58	58	31	31	31	31	31
R. SAN JUAN	19	AGROPECUARIA FARALLONES S.A	VILLA LUZ	1,111	1,080	62	62	62	62	62	62	62	62	62	62
R. SAN JUAN	19	SOCIEDAD ROCIO R. E HIJOS Y CIA S.C.A	LA CASCADA	18,720	2,184	189	189	189	189	189	189	189	189	189	189
R. SAN JUAN	19	AGROPECUARIA FARALLONES S.A	EL RECREO	1,038	121	65	65	65	65	65	35	35	35	35	35
R. SAN JUAN	19	AGROPECUARIA FARALLONES S.A	SAN FRANCISCO	5,109	596	319	319	319	319	319	170	170	170	170	170
R. SAN JUAN	19	HECTOR QUINTEGO GUARIN	FINCA LOS ROSALES	800	384	240	240	240	240	240	128	128	128	128	128
R. SAN JUAN	19	DUBEL ANTONIO ESTRADA - FINCA LA GALANA	DUBEL ANTONIO ESTRADA - FINCA LA GALANA	2,250	1,080	675	675	675	675	675	360	360	360	360	360
R. SAN JUAN	19	DEEP GREEN S.A.S	LA GABRIELA	814	95	80	129	129	129	129	43	69	69	69	69
R. SAN JUAN	19	HERNAN DARÍO FERNÁNDEZ RESTREPO	VILLA HERMOSA, VEREDA LA BLANQUEADA	55,987	55,987	31,384	31,384	31,384	31,384	31,384	31,384	31,384	31,384	31,384	31,384
R. SAN JUAN	19	FABIO DE JESUS VARGAS VARGAS	FINCA SANTA LUCIA	4,628	540	28	4	4	4	4	28	4	4	4	4
R. SAN JUAN	19	JUAN GUILLERMO VELEZ VELASQUEZ	FINCA LA LUISA	84	84	133	133	133	133	133	71	71	71	71	71
R. SAN JUAN	19	JUAN GUILLERMO VELEZ VELASQUEZ	FINCA LA ZORRERA	821	96	51	51	51	51	51	27	27	27	27	27
R. SAN JUAN - TRAMO 19				446,442	197,761	198,152	193,240	164,512	164,249	164,150	146,334	146,024	141,292	141,319	141,538
R. SAN JUAN	20	GABRIEL EDUARDO POSADA JARAMILLO	FINCA LA MARGARITA	15,231	1,777	952	952	952	952	952	508	508	508	508	508

1812-554

METAS INDIVIDUALES Y GRUPALES DE CARGA CONTAMINANTE A CUERPO DE AGUA O TRAMO DEL MISMO "2019-2023"
CORANTIOQUIA

CUENCA	TRAMO	NOMBRE O RAZON SOCIAL	PREDIO	LINEA BASE		META DBOS (Kg/año)					META SST (Kg/año)				
				DBOS (Kg/año)	SST (Kg/año)	2019	2020	2021	2022	2023	2019	2020	2021	2022	2023
R. SAN JUAN	20	HUGO SANTAMARIA CEBALLOS	FINCA LA FAMOSA	3,342	390	209	209	209	209	209	111	111	111	111	111
R. SAN JUAN	20	JAVIER ALONSO DIAZ GALLEG0	FINCA SAN CARLOS	1,080	126	67	67	67	67	67	36	36	36	36	36
R. SAN JUAN	20	JORGE ELIECER JARAMILLO MESA	FINCA LA GITANA	7,791	909	487	487	487	487	487	260	260	260	260	260
R. SAN JUAN	20	JOSE ARBEY GALEANO MONCADA	FINCA SAN JOSE	262	126	79	79	79	79	79	42	42	42	42	42
R. SAN JUAN	20	JOSÉ LUIS CASTILLO	FINCA ZARAGOZA	3,150	1,512	96	96	96	96	96	51	51	51	51	51
R. SAN JUAN	20	MUNICIPIO DE SALGAR	ALCANTARILLADO CORREGIMIENTO EL CONCILIO	2,509	1,919	1,646	1,646	1,646	1,646	1,646	1,646	1,646	1,646	1,646	1,646
R. SAN JUAN	20	MUNICIPIO DE SALGAR	ALCANTARILLADO CORREGIMIENTO LA CAMARA O LA CLARA	3,036	2,321	1,983	1,983	1,983	1,983	1,983	1,983	1,983	1,983	1,983	1,983
R. SAN JUAN	20	MUNICIPIO DE SALGAR	USUARIOS SIN ALCANTARILLADO	10,777	8,241	31,348	28,591	29,204	29,830	24,377	29,056	26,501	27,068	27,648	22,594
R. SAN JUAN	20	ASOCIACIÓN DE PANELEROS DEL MUNICIPIO DE SALGAR	SIN NOMBRE, VEREDA LA CHAQUIRO PARTE BAJA	52	21	350	350	350	350	350	140	140	140	140	140
R. SAN JUAN	20	MESA CANO Y CIA SCS	LA GURRIA	1,799	210	112	112	112	112	112	60	60	60	60	60
R. SAN JUAN	20	ACCRESO S.A.S	SEBASTORPOL	1,206	1,428	635	635	635	635	635	635	635	635	635	635
R. SAN JUAN	20	ACCRESO S.A.S	LA ARABIA	621	735	327	327	327	327	327	327	327	327	327	327
R. SAN JUAN	20	SIMON DE JESUS AGUDELO ARAQUE	FINCA EL TESORO - ZARAGOZA	7,575	3,636	2,272	2,272	2,272	2,272	2,272	1,212	1,212	1,212	1,212	1,212
R. SAN JUAN - TRAMO 20				58,430	23,350	40,563	37,806	38,419	39,045	33,592	36,066	33,511	34,078	34,658	29,604
R. SAN JUAN	21	EMPRESAS PUBLICAS DE SALGAR S.A. E.S.P.	ALCANTARILLADO MUNICIPAL	49,391	45,779	84,207	89,603	104,950	95,288	36,501	87,446	84,590	97,176	91,317	36,501
R. SAN JUAN	21	HOSPITAL SAN JOSE DE SALGAR	HOSPITAL SAN JOSE DE SALGAR	1,062	1,062	357	357	357	357	357	119	119	119	119	119
R. SAN JUAN	21	JUAN JAVIER PINEDA ZAPATA	LA FLORESTA	528	513	29	29	29	29	29	29	29	29	29	29
R. SAN JUAN	21	MUNICIPIO DE SALGAR	MATADERO MUNICIPAL	4,166	3,586	1,991	1,991	1,991	1,991	1,991	995	995	995	995	995
R. SAN JUAN	21	MARTIN BUSTAMANTE FRANCO	LA MARGARITA PEQUEÑA	35,200	9,600	122	122	113	113	113	65	65	60	60	60
R. SAN JUAN	21	DIANA PATRICIA GONZALEZ LEMA	GUALANDAY	12,090	3,022	2,267	2,267	2,267	2,267	2,267	1,209	1,209	1,209	1,209	1,209
R. SAN JUAN	21	JORGE ENRIQUE POSADA JARAMILLO	MONTENEGRO	2,491	291	26	26	26	26	26	26	26	26	26	26
R. SAN JUAN	21	MUNICIPIO DE SALGAR	EL JARDÍN, VEREDA MONTEBELLO	15	15	15	15	15	15	15	15	15	15	15	15
R. SAN JUAN - TRAMO 21				104,942	63,868	89,014	94,410	109,748	100,085	41,299	89,905	87,049	99,630	93,771	38,955
R. SAN LORENZO	1	FRIGONORDESTE S.A.S.	CENTRO DE BENEFICIO DE CARNE	473	100	187	187	187	187	187	93	93	93	93	93
R. SAN LORENZO - TRAMO 1				473	100	187	187	187	187	187	93	93	93	93	93
R. SAN LORENZO	2	EMPRESA DE SERVICIOS PUBLICOS DE YOLOMBO	ALCANTARILLADO MUNICIPAL	1,880	7,941	36,423	37,017	37,621	38,234	31,864	28,505	28,970	29,442	29,923	24,937
R. SAN LORENZO	2	MUNICIPIO DE YOLOMBO	USUARIOS SIN ALCANTARILLADO	2,493	10,532	29,801	30,286	30,780	31,283	31,793	23,322	23,702	24,089	24,482	24,882
R. SAN LORENZO - TRAMO 2				4,373	18,472	66,223	67,303	68,401	69,517	63,657	51,827	52,672	53,531	54,405	49,819

METAS INDIVIDUALES Y GRUPALES DE CARGA CONTAMINANTE A CUERPO DE AGUA O TRAMO DEL MISMO "2019-2023"
CORANTIOQUIA

CUENCA	TRAMO	NOMBRE O RAZON SOCIAL	PREDIO	LINEA BASE		META DBOS (Kg/año)					META SST (Kg/año)				
				DBOS (Kg/año)	SST (Kg/año)	2019	2020	2021	2022	2023	2019	2020	2021	2022	2023
R. TARAÁ	4	MUNICIPIO DE TARAÁ	CORREGIMIENTO EL GUAIMARO, USUARIOS SIN ALCANTARILLADO	24,174	24,174	5,095	5,095	5,095	5,095	5,095	4,687	4,687	4,993	4,993	4,993
R. TARAÁ	4	AGUASCOL S.A. E.S.P.	AGUASCOL S.A. E.S.P. TARAÁ PZ21 - ALCANTARILLADO MUNICIPAL	143,324	77,182	148,675	158,013	167,864	178,258	113,536	90,196	95,861	101,838	108,143	103,204
R. TARAÁ	4	MUNICIPIO DE TARAÁ	USUARIOS SIN ALCANTARILLADO, ZONA URBANA	51,095	51,095	35,871	34,117	32,173	30,024	27,660	21,762	20,698	19,518	18,215	16,780
R. TARAÁ	4	ASOCIACIÓN DE PISCICULTORES DEL CORREGIMIENTO DE EL GUÁIMARO	BUENOS AIRES	62	218	1,555	1,555	1,555	1,555	1,555	218	218	218	218	218
R. TARAÁ - TRAMO 4				218,656	152,669	191,196	198,781	206,687	214,933	147,846	116,863	121,464	126,566	131,569	125,195
R. TIGUI	1	MUNICIPIO DE EL BAGRE	CORREGIMIENTO PUERTO LÓPEZ, USUARIOS SIN ALCANTARILLADO	73,944	73,944	15,564	15,564	15,564	15,564	15,564	15,564	15,564	15,564	15,564	15,564
R. TIGUI	1	MINEROS S.A.	CAMPAMENTO ZONA INDUSTRIAL	394	266	77	77	77	77	77	77	77	77	77	77
R. TIGUI	1	MINEROS S.A.	MINA LA YE	4,177	3,984,548	23,318	23,318	23,318	23,318	23,318	23,318	23,318	23,318	23,318	23,318
R. TIGUI	1	CAMPAMENTO ZONA INDUSTRIAL (MINEROS SAS)	CAMPAMENTO ZONA INDUSTRIAL	84	248	389	389	389	389	389	389	389	389	389	389
R. TIGUI	1	MINEROS S.A.	MINA LA YE	65	39	65	62	59	56	56	39	37	35	33	33
R. TIGUI - TRAMO 1				78,663	4,059,045	39,412	39,409	39,406	39,403	39,403	39,386	39,384	39,382	39,381	39,381
R. TONUSCO	2	MUNICIPIO DE SANTA FE DE ANTIOQUIA	USUARIOS SIN ALCANTARILLADO	11,629	10,628	25,112	24,607	24,077	23,521	22,938	18,007	17,645	17,265	16,866	16,448
R. TONUSCO	2	TERRA HOTELES S.A.S	LODGE HOTEL LAS ARDILLAS	1,530	1,530	175	175	175	175	175	175	175	175	175	175
R. TONUSCO	2	GEN INMOBILIARIA SAS	PARQUE ACUÁTICO KANALOA	3,201	3,791	1,685	1,685	1,685	1,685	1,685	1,685	1,685	1,685	1,685	1,685
R. TONUSCO	2	YOVANI ARLEY BRAN RUEDA	LA EMPRESA	1,244	1,244	311	311	311	311	311	311	311	311	311	311
R. TONUSCO - TRAMO 2				17,604	17,193	27,283	26,778	26,248	25,692	25,110	20,178	19,816	19,436	19,038	18,620
R. VOLCAN	2	MUNICIPIO DE VEGACHI	USUARIOS SIN ALCANTARILLADO	12,292	4,690	583	592	429	436	177	222	226	164	166	68
R. VOLCAN	2	EMPRESAS PUBLICAS DE VEGACHI S.A. E.S.P	ALCANTARILLADO MUNICIPAL	2,822	830	18,075	16,414	17,023	17,284	17,390	6,897	6,767	7,018	7,126	7,377
R. VOLCAN - TRAMO 2				15,115	5,521	18,658	17,006	17,452	17,719	17,567	7,119	6,993	7,182	7,292	7,444